

КАРТА-ПЛАН ТЕРРИТОРИИ

Пояснительная записка

1. Сведения о территории выполнения комплексных кадастровых работ:

Краснодарский край, Ейский район, г.Ейск, территория с/т "Авиаработник" в границах кадастрового квартала 23:42:0710005

(наименование субъекта Российской Федерации, муниципального образования, населенного пункта, уникальные учетные номера кадастровых кварталов, иные сведения, позволяющие определить местоположение территории, на которой выполняются комплексные кадастровые работы, например, наименование садоводческого или огороднического некоммерческого товарищества, гаражного кооператива, элемента планировочной структуры)

2. Основания выполнения комплексных кадастровых работ:

Наименование, дата и номер документа, на основании которого выполняются комплексные кадастровые работы:

Муниципальный контракт. № 0118300018124000102, от 2 мая 2024 г.

3. Дата подготовки карты-плана территории: 23 августа 2024 г.

4. Сведения о заказчике(ах) комплексных кадастровых работ:

В отношении юридического лица, органа местного самоуправления муниципального района, муниципального округа или городского округа либо уполномоченного исполнительного органа государственной власти субъекта Российской Федерации:

полное или сокращенное (в случае, если имеется) наименование: _____

основной государственный регистрационный номер: _____

идентификационный номер налогоплательщика: _____

В отношении физического лица или представителя физических или юридических лиц:

фамилия, имя, отчество (последнее - при наличии): _____

страховой номер индивидуального лицевого счета в системе обязательного пенсионного страхования Российской Федерации (СНИЛС): _____

Наименование и реквизиты документа, подтверждающие полномочия представителя заказчика(ов) комплексных кадастровых работ: _____

Адрес электронной почты (для направления уведомления о результатах внесения сведений в Единый государственный реестр недвижимости): _____

5. Сведения об исполнителе комплексных кадастровых работ:

Полное или сокращенное (в случае, если имеется) наименование и адрес юридического лица, с которым заключен государственный или муниципальный контракт либо договор подряда на выполнение комплексных кадастровых работ:
ГБУ КК "Крайтехинвентаризация - Краевое БТИ", адрес: 350049, Краснодарский край, г. Краснодар, ул. Гагарина 135/1

Фамилия, имя, отчество кадастрового инженера (последнее - при наличии): Волкова Ирина Николаевна
и основной государственный регистрационный номер кадастрового инженера индивидуального предпринимателя (ОГРНИП): -

Страховой номер индивидуального лицевого счета в системе обязательного пенсионного страхования Российской Федерации (СНИЛС) кадастрового инженера: 031-668-987-78

Уникальный реестровый номер кадастрового инженера в реестре саморегулируемой организации кадастровых инженеров и дата внесения сведений о физическом лице в такой реестр: 0582, 21 марта 2016 г.

Полное или (в случае, если имеется) сокращенное наименование саморегулируемой организации кадастровых инженеров, членом которой является кадастровый инженер:
Ассоциация СРО "МСКИ"

Контактный телефон: 8 861 991-05-05

Почтовый адрес и адрес электронной почты, по которым осуществляется связь с кадастровым инженером:
Краснодарский край, г.о. г. Краснодар, ул. им. Космонавта Гагарина, д.135, eysk@kubbti.ru

6. Перечень документов, использованных при подготовке карты-плана территории:

№ п/п	Реквизиты документа				
	Вид	Дата	Номер	Наименование	Иные сведения
1	2	3	4	5	6
1	Кадастровый план территории, выдан: Филиал публично-правовой компании "Роскадастр" по Краснодарскому краю	16 июля 2024 г.	КУВИ-001/2024-184607582	Кадастровый план территории	—
2	Решения, уведомления, расписки, выдан: Совет Ейского городского поселения Ейского района	31 января 2014 г.	64/4	Решение	—
3	Акты органов государственной власти или органов местного самоуправления	8 июня 1988 г.	200	Решение ИК Ейского городского совета народных депутатов	—
4	Иной документ	18 мая 2024 г.	71 (7656)	Извещение о начале выполнения комплексных кадастровых работ в газете "Кубански новости"	—

7. Пояснения к карте-плану территории:

Заключение

Комплексные кадастровые работы проводились на основании Муниципального контракта № 0118300018124000076 от 08.04.2024, заключенного с Управлением

муниципальных ресурсов администрации муниципального образования Ейский район.

В соответствии с пунктом 3 части 1 статьи 42.1 Федерального закона от 24.07.2005 № 221-ФЗ «О кадастровой деятельности» (далее – Закон о кадастровой деятельности) объектами комплексных кадастровых работ являются:

Земельные участки, сведения Единого государственного реестра недвижимости (далее – ЕГРН) о которых не соответствуют установленным на основании Федерального закона от 13 июля 2015 года № 218-ФЗ «О государственной регистрации недвижимости» требованиям к описанию местоположения границ земельных участков;

Земельные участки, образование которых предусмотрено документами, утвержденные в порядке, установленном законодательством о градостроительной деятельности, проектом межевания территории, проектом межевания земельного участка или земельных участков, утвержденным в порядке, установленном Федеральным законом от 24 июля 2002 года № 101-ФЗ «Об обороте земель сельскохозяйственного назначения», проектом организации и застройки территории или иной документ, устанавливающий распределение земельных участков в границах такой территории, проектной документацией лесных участков;

Здания, сооружения (за исключением линейных объектов), а также объекты незавершенного строительства, сведения о которых содержатся в ЕГРН.

В состав приложения карта-план территории, включено решение Совета Ейского городского поселения Ейского района №64/4 от 31.01.2014 года «Об утверждении проекта «Внесение в генеральный план развития Ейского городского поселения Ейского района изменений, предусматривающих изменение границ населенных пунктов город Ейск, поселок Морской и поселок Широчанка», согласно которому земельные участки, расположенные в границах кадастрового квартала 23:42:0710005, расположены на землях населенных пунктов, в связи с чем, средняя квадратическая погрешность местоположения характерных точек составляет 0,1 м.

Для определения местоположения границ земельных участков при выполнении комплексных кадастровых работ использовались сведения из Решения Исполнительного комитета Ейского городского Совета народных депутатов Краснодарского края № 200 от 08.06.1988 г. «О утверждении проектов организации территорий коллективных садов городских предприятий и регистрации Уставов садоводческих товариществ», где садовому товариществу войсковой части №13823 присвоено наименование «Авиароботник» и утверждена нарезка садовых участков по 500 кв.м. с размерами 20 на 25 метров.

В результате анализа данных, содержащихся в ЕГРН о кадастровом квартале 23:42:0710005, было установлено, что в кадастровом плане территории № КУВИ-001/2024-184607582 от 16.07.2024 г, содержится информация о 554 земельных участках.

В результате проведения кадастровых работ исправлены реестровые ошибки в сведениях ЕГРН о местоположении границ 21 земельного участка: 23:42:0710005:131, 23:42:0710005:135, 23:42:0710005:174, 23:42:0710005:188, 23:42:0710005:200, 23:42:0710005:204, 23:42:0710005:210, 23:42:0710005:13, 23:42:0710005:233, 23:42:0710005:10, 23:42:0710005:401, 23:42:0710005:403, 23:42:0710005:405, 23:42:0710005:461, 23:42:0710005:1191, 23:42:0710005:596, 23:42:0710005:9, 23:42:0710005:8, 23:42:0710005:674, 23:42:0710005:738, 23:42:0710005:741.

В ходе проведения работ по исправлению границ земельных участков были произведены запросы для получения сведений из государственного фонда данных о местоположении границ данных земельных участков. На основании запросов, были получены запрашиваемые материалы. Исправления местоположения границ вышеуказанных земельных участков были проведены, т.к конфигурация фактических границ на местности не соответствует сведениям содержащихся в межевом деле (имеются расхождения). В соответствии с частью 1.1 Статьи 43 218-ФЗ принимаем фактические границы земельных участков, существующие на местности пятнадцать и более лет. Фактические границы земельных участков позволяют однозначно определить их на местности.

Также, на основании запросов, были получены уведомления об отказе в предоставлении документов государственного фонда данных, полученных в результате проведения землеустройства на земельные участки, расположенные по адресу: с/т Авиароботник №16, 20, 88, 98, 292, 294, 296, 352, 401, 487, 535, 537, 568, 634, 637.

В соответствии с частью 1.1 Статьи 43 218-ФЗ принимаем фактические границы земельных участков существующие на местности пятнадцать и более лет. Фактические границы земельных участков закреплены на местности ограждениями в виде заборов.

Межевание 47 земельных участков проводилось ранее (до 2008 года) в местной системе координат, что и повлияло на погрешность определения координат поворотных точек их границ.

Уточнено местоположение границ 466 земельных участков, границы 33 земельных участков остались без изменений.

Установлено фактическое местоположение 54 земельных участков за пределами кадастрового квартала: 23:42:0710005:3, 23:42:0710005:648, 23:42:0710005:651, 23:42:0710005:659, 23:42:0710005:661, 23:42:0710005:663, 23:42:0710005:671, 23:42:0710005:673, 23:42:0710005:675, 23:42:0710005:677, 23:42:0710005:679,

23:42:0710005:681, 23:42:0710005:683, 23:42:0710005:685, 23:42:0710005:687, 23:42:0710005:691, 23:42:0710005:692, 23:42:0710005:693, 23:42:0710005:695, 23:42:0710005:697, 23:42:0710005:699, 23:42:0710005:701, 23:42:0710005:703, 23:42:0710005:707, 23:42:0710005:709, 23:42:0710005:711, 23:42:0710005:713, 23:42:0710005:715, 23:42:0710005:746, 23:42:0710005:747, 23:42:0710005:750, 23:42:0710005:751, 23:42:0710005:752, 23:42:0710005:754, 23:42:0710005:755, 23:42:0710005:756, 23:42:0710005:757, 23:42:0710005:758, 23:42:0710005:759, 23:42:0710005:760, 23:42:0710005:761, 23:42:0710005:762, 23:42:0710005:764, 23:42:0710005:765, 23:42:0710005:769, 23:42:0710005:770, 23:42:0710005:771, 23:42:0710005:772, 23:42:0710005:773, 23:42:0710005:775, 23:42:0710005:778, 23:42:0710005:779, 23:42:0710005:780, 23:42:0710005:783. Сведения о данных объектах недвижимости не включены в карту-план территории.

Приказ Росреестра от 23.10.2020 N П/0393 (ред. от 29.10.2021) "Об утверждении требований к точности и методам определения координат характерных точек границ земельного участка, требований к точности и методам определения координат характерных точек контура здания, сооружения или объекта незавершенного строительства на земельном участке, а также требований к определению площади здания, сооружения, помещения, машино-места"

Уточнено местоположение 37 объектов капитального строительства:

В результате проведения кадастровых работ исправлена реестровая ошибка в сведениях ЕГРН о местоположении границ жилого дома с кадастровым номером 23:42:0710005:798.

Установлено фактическое отсутствие в пределах кадастрового квартала объектов капитального строительства (здания, сооружения, объекты незавершенного строительства), либо строительство новых объектов капитального строительства вместо прекративших существование объектов, сведения о которых содержатся в ЕГРН: 23:42:0710005:790, 23:42:0710005:793, 23:42:0710005:795, 23:42:0710005:805, 23:42:0710005:810, 23:42:0710005:822, 23:42:0710005:823, 23:42:0710005:827, 23:42:0710005:838, 23:42:0710005:839, 23:42:0710005:841, 23:42:0710005:853, 23:42:0710005:789, 23:42:0710005:801, 23:42:0710005:803. Сведения о данных объектах недвижимости не включены в карту-план территории. Законом N 221-ФЗ не установлена обязанность кадастрового инженера по подготовке в рамках выполнения ККР акта обследования в отношении таких прекративших существование объектов недвижимости и осуществление или инициирование действий по снятию с государственного кадастрового учета и (или) регистрации прекращения права на такие объекты недвижимости.

В соответствии с пунктом 4.1 статьи 42.1 Закона N 221-ФЗ сведения о выявленных зданиях, сооружениях, объектах незавершенного строительства, сведения о которых отсутствуют в ЕГРН и в отношении которых у использующих их лиц отсутствуют правоустанавливающие или правоудостоверяющие документы, была направлена информация о выявленных объектах в орган местного самоуправления муниципального района и в территориальный орган федерального органа исполнительной власти, уполномоченного на осуществление государственного земельного надзора.

Сведения о пунктах геодезической сети и средствах измерений

1. Сведения о пунктах геодезической сети:

№ п/п	Вид геодезической сети	Название пункта геодезической сети и тип знака	Система координат пункта геодезической сети	Координаты пункта, м		Дата обследования 13 мая 2024 г.		
						Сведения о состоянии		
						наружного знака пункта	центра пункта	марки центра пункта
1	2	3	4	5	6	7	8	9
1	Государственная геодезическая сеть. 4	ОМЗ 1426, без знака	МСК-23, зона 1	657 782,64	1 326 948,18	Утрачен	Сохранился	Сохранился
2	Государственная геодезическая сеть. ОМС-2	ОМЗ 0872, Без знака		658 705,90	1 326 360,85	Не обнаружен		
3	Государственная геодезическая сеть. ОМС-2	ОМЗ 0439, Без знака		659 218,02	1 320 808,38			

1	2	3	4	5	6	7	8	9
4	Государственная геодезическая сеть. ОМС-2	ОМЗ 01029, Без знака	МСК-23, зона 1	659 400,25	1 320 796,15	Не обнаружен	Сохранился	Сохранился

2. Сведения об использованных средствах измерений:

№ п/п	Наименование и обозначение типа средства измерений - прибора (инструмента, аппаратуры)	Заводской или серийный номер средства измерений	Реквизиты свидетельства о поверке прибора (инструмента, аппаратуры) и (или) срок действия поверки
1	2	3	4
1	Дальномер лазерный RGK D120	18L107789	Свидетельство о поверке №С-ГКФ/03-10-2023/283265779, выдано 03.10.2023, действительно до 02.10.2024
2	Аппаратура геодезическая спутниковая PrinCe i50	3297102	Свидетельство о поверке №С-ГКФ/03-10-2023/283265766, выдано 03.10.2023, действительно до 02.10.2024
3	Аппаратура геодезическая спутниковая Trimble R8	5317435742	Свидетельство о поверке №С-ГКФ/05-12-2023/299168735, выдано 05.12.2023, действительно до 04.12.2024

Сведения об уточняемых земельных участках

1. Сведения о характерных точках границ уточняемого земельного участка с кадастровым номером 23:42:0710005:122 :
 Система координат МСК-23, зона 1 Зона № 1

Обозначение характерных точек границ	Координаты, м				Метод определения координат	Формулы, примененные для расчета средней квадратической погрешности определения координат характерных точек границ (Mt), с подставленными в такие формулы значениями и итоговые (вычисленные) значения Mt, м	Описание закрепления точки
	содержатся в Едином государственном реестре недвижимости		определены в результате выполнения комплексных кадастровых работ				
	X	Y	X	Y			
1	2	3	4	5	6	7	8
н1342У	—	—	657 551,58	1 328 516,97	Метод спутниковых геодезических измерений (определений)	$\sqrt{(0,07^2 + 0,07^2)} = 0,10$	Нет закрепления
51	—	—	657 531,58	1 328 517,12			
н1341У	—	—	657 531,22	1 328 492,14			
н1345У	—	—	657 551,22	1 328 491,98			
н1342У	—	—	657 551,58	1 328 516,97			

2. Сведения о частях границ уточняемого земельного участка с кадастровым номером 23:42:0710005:122 :

Обозначение части границ		Горизонтальное проложение (S), м	Описание прохождения части границ	Сведения о согласовании местоположения границ (согласовано/спорное)
от т.	до т.			
1	2	3	4	5
н1342У	51	20,00	—	согласовано
51	н1341У	24,98		
н1341У	н1345У	20,00		
н1345У	н1342У	24,99		

3. Сведения о характеристиках уточняемого земельного участка с кадастровым номером 23:42:0710005:122 :

№ п/п	Наименование характеристики земельного участка	Значение характеристики
1	2	3
1	2	3

1	2	3
1.	Адрес земельного участка	—
1.1.	Сведения о местоположении земельного участка (при отсутствии адреса) в структурированном в соответствии с федеральной информационной адресной системой виде	Российская Федерация, Краснодарский край, Ейский р-н, Ейск г
1.2.	Дополнительные сведения о местоположении земельного участка	с/т Авиароботник, участок 5
2.	Площадь земельного участка ± величина погрешности определения (вычисления) площади ($P \pm \Delta P$), м ²	500 ± 8,00
3.	Формула, примененная для вычисления предельной погрешности определения площади земельного участка, с подставленными значениями и итоговые (вычисленные) значения	$3,5 * 0,10 * \sqrt{(500,00)} = 8$
4.	Площадь земельного участка согласно сведениям Единого государственного реестра недвижимости (Ркад), м ²	500,00
5.	Оценка расхождения Р и Ркад ($P - P_{кад}$), м ²	0
6.	Предельный минимальный и максимальный размеры земельного участка (Рмин и Рмакс), м ²	Рмин = 300 Рмакс = 1 500
7.	Вид (виды) разрешенного использования	Земельные участки садоводческих товариществ
7.1.	Дополнительные сведения об использовании земельного участка	—
8.	Кадастровый или иной государственный учетный номер (инвентарный) здания, сооружения, объекта незавершенного строительства, расположенного на земельном участке	—
9.	Сведения о земельных участках (землях общего пользования, территории общего пользования), посредством которых обеспечивается доступ	—
10.	Иные сведения	—
4. Пояснения к сведениям об уточняемом земельном участке с кадастровым номером		23:42:0710005:122 :
1.	—	—

1. Сведения о характерных точках границ уточняемого земельного участка с кадастровым номером 23:42:0710005:123 :
 Система координат МСК-23, зона 1 Зона № 1

Обозначение характерных точек границ	Координаты, м				Метод определения координат	Формулы, примененные для расчета средней квадратической погрешности определения координат характерных точек границ (Mt), с подставленными в такие формулы значениями и итоговые (вычисленные) значения Mt, м	Описание закрепления точки
	содержатся в Едином государственном реестре недвижимости		определены в результате выполнения комплексных кадастровых работ				
	X	Y	X	Y			
1	2	3	4	5	6	7	8
51	—	—	657 531,58	1 328 517,12	Метод спутниковых геодезических измерений (определений)	$\sqrt{(0,07^2 + 0,07^2)} = 0,10$	Нет закрепления
50	—	—	657 511,58	1 328 517,18			
14	—	—	657 511,32	1 328 492,18			
н1341У	—	—	657 531,22	1 328 492,14			
51	—	—	657 531,58	1 328 517,12			

2. Сведения о частях границ уточняемого земельного участка с кадастровым номером 23:42:0710005:123 :

Обозначение части границ		Горизонтальное проложение (S), м	Описание прохождения части границ	Сведения о согласовании местоположения границ (согласовано/спорное)
от т.	до т.			
1	2	3	4	5
51	50	20,00	—	согласовано
50	14	25,00		
14	н1341У	19,90		
н1341У	51	24,98		

3. Сведения о характеристиках уточняемого земельного участка с кадастровым номером 23:42:0710005:123 :

№ п/п	Наименование характеристики земельного участка	Значение характеристики
1	2	3
1	2	3

1	2	3
1.	Адрес земельного участка	—
1.1.	Сведения о местоположении земельного участка (при отсутствии адреса) в структурированном в соответствии с федеральной информационной адресной системой виде	Российская Федерация, Краснодарский край, Ейский р-н, Ейск г
1.2.	Дополнительные сведения о местоположении земельного участка	с/т Авиароботник, участок 6
2.	Площадь земельного участка ± величина погрешности определения (вычисления) площади ($P \pm \Delta P$), м ²	499 ± 8,00
3.	Формула, примененная для вычисления предельной погрешности определения площади земельного участка, с подставленными значениями и итоговые (вычисленные) значения	$3,5 * 0,10 * \sqrt{(499,00)} = 8$
4.	Площадь земельного участка согласно сведениям Единого государственного реестра недвижимости (Ркад), м ²	500,00
5.	Оценка расхождения Р и Ркад ($P - P_{кад}$), м ²	1
6.	Предельный минимальный и максимальный размеры земельного участка (Рмин и Рмакс), м ²	Рмин = 300 Рмакс = 1 500
7.	Вид (виды) разрешенного использования	Земельные участки садоводческих товариществ
7.1.	Дополнительные сведения об использовании земельного участка	—
8.	Кадастровый или иной государственный учетный номер (инвентарный) здания, сооружения, объекта незавершенного строительства, расположенного на земельном участке	—
9.	Сведения о земельных участках (землях общего пользования, территории общего пользования), посредством которых обеспечивается доступ	—
10.	Иные сведения	—
4. Пояснения к сведениям об уточняемом земельном участке с кадастровым номером		23:42:0710005:123 :
1.	—	—

1. Сведения о характерных точках границ уточняемого земельного участка с кадастровым номером 23:42:0710005:127 :
 Система координат МСК-23, зона 1 Зона № 1

Обозначение характерных точек границ	Координаты, м				Метод определения координат	Формулы, примененные для расчета средней квадратической погрешности определения координат характерных точек границ (Mt), с подставленными в такие формулы значениями и итоговые (вычисленные) значения Mt, м	Описание закрепления точки
	содержатся в Едином государственном реестре недвижимости		определены в результате выполнения комплексных кадастровых работ				
	X	Y	X	Y			
1	2	3	4	5	6	7	8
2	—	—	657 411,65	1 328 518,14	Метод спутниковых геодезических измерений (определений)	$\sqrt{(0,07^2 + 0,07^2)} = 0,10$	Нет закрепления
59	—	—	657 391,99	1 328 518,48			
н1337У	—	—	657 391,27	1 328 493,24			
1	—	—	657 411,41	1 328 493,13			
2	—	—	657 411,65	1 328 518,14			

2. Сведения о частях границ уточняемого земельного участка с кадастровым номером 23:42:0710005:127 :

Обозначение части границ		Горизонтальное проложение (S), м	Описание прохождения части границ	Сведения о согласовании местоположения границ (согласовано/спорное)
от т.	до т.			
1	2	3	4	5
2	59	19,66	—	согласовано
59	н1337У	25,25		
н1337У	1	20,14		
1	2	25,01		

3. Сведения о характеристиках уточняемого земельного участка с кадастровым номером 23:42:0710005:127 :

№ п/п	Наименование характеристики земельного участка	Значение характеристики
1	2	3
1	2	3

1	2	3
1.	Адрес земельного участка	—
1.1.	Сведения о местоположении земельного участка (при отсутствии адреса) в структурированном в соответствии с федеральной информационной адресной системой виде	Российская Федерация, Краснодарский край, Ейский р-н, Ейск г
1.2.	Дополнительные сведения о местоположении земельного участка	с/т Авиароботник, участок 12
2.	Площадь земельного участка ± величина погрешности определения (вычисления) площади ($P \pm \Delta P$), м ²	500 ± 8,00
3.	Формула, примененная для вычисления предельной погрешности определения площади земельного участка, с подставленными значениями и итоговые (вычисленные) значения	$3,5 * 0,10 * \sqrt{(500,00)} = 8$
4.	Площадь земельного участка согласно сведениям Единого государственного реестра недвижимости (Ркад), м ²	500,00
5.	Оценка расхождения P и Ркад (P - Ркад), м ²	0
6.	Предельный минимальный и максимальный размеры земельного участка (Рмин и Рмакс), м ²	Рмин = 300 Рмакс = 1 500
7.	Вид (виды) разрешенного использования	Земельные участки садоводческих товариществ
7.1.	Дополнительные сведения об использовании земельного участка	—
8.	Кадастровый или иной государственный учетный номер (инвентарный) здания, сооружения, объекта незавершенного строительства, расположенного на земельном участке	—
9.	Сведения о земельных участках (землях общего пользования, территории общего пользования), посредством которых обеспечивается доступ	—
10.	Иные сведения	—
4. Пояснения к сведениям об уточняемом земельном участке с кадастровым номером		23:42:0710005:127 :
1.	—	—

1. Сведения о характерных точках границ уточняемого земельного участка с кадастровым номером 23:42:0710005:128 :
 Система координат МСК-23, зона 1 Зона № 1

Обозначение характерных точек границ	Координаты, м				Метод определения координат	Формулы, примененные для расчета средней квадратической погрешности определения координат характерных точек границ (Mt), с подставленными в такие формулы значениями и итоговые (вычисленные) значения Mt, м	Описание закрепления точки
	содержатся в Едином государственном реестре недвижимости		определены в результате выполнения комплексных кадастровых работ				
	X	Y	X	Y			
1	2	3	4	5	6	7	8
59	—	—	657 391,99	1 328 518,48	Метод спутниковых геодезических измерений (определений)	$\sqrt{(0,07^2 + 0,07^2)} = 0,10$	Нет закрепления
н1330У	—	—	657 371,59	1 328 518,53		—	
1333	—	—	657 371,32	1 328 493,24		—	
н1337У	—	—	657 391,27	1 328 493,24		$\sqrt{(0,07^2 + 0,07^2)} = 0,10$	
59	—	—	657 391,99	1 328 518,48		$\sqrt{(0,07^2 + 0,07^2)} = 0,10$	

2. Сведения о частях границ уточняемого земельного участка с кадастровым номером 23:42:0710005:128 :

Обозначение части границ		Горизонтальное проложение (S), м	Описание прохождения части границ	Сведения о согласовании местоположения границ (согласовано/спорное)
от т.	до т.			
1	2	3	4	5
59	н1330У	20,40	—	согласовано
н1330У	1333	25,29		
1333	н1337У	19,95		
н1337У	59	25,25		

3. Сведения о характеристиках уточняемого земельного участка с кадастровым номером 23:42:0710005:128 :

№ п/п	Наименование характеристики земельного участка	Значение характеристики
1	2	3
1	2	3

1	2	3
1.	Адрес земельного участка	—
1.1.	Сведения о местоположении земельного участка (при отсутствии адреса) в структурированном в соответствии с федеральной информационной адресной системой виде	Российская Федерация, Краснодарский край, Ейский р-н, Широочанский с/о
1.2.	Дополнительные сведения о местоположении земельного участка	с/т Авиароботник, участок 13
2.	Площадь земельного участка ± величина погрешности определения (вычисления) площади ($P \pm \Delta P$), м ²	510 ± 8,00
3.	Формула, примененная для вычисления предельной погрешности определения площади земельного участка, с подставленными значениями и итоговые (вычисленные) значения	$3,5 * 0,10 * \sqrt{(510,00)} = 8$
4.	Площадь земельного участка согласно сведениям Единого государственного реестра недвижимости (Ркад), м ²	500,00
5.	Оценка расхождения Р и Ркад ($P - P_{кад}$), м ²	10
6.	Предельный минимальный и максимальный размеры земельного участка (Рмин и Рмакс), м ²	Рмин = 300 Рмакс = 1 500
7.	Вид (виды) разрешенного использования	Земельные участки садоводческих товариществ
7.1.	Дополнительные сведения об использовании земельного участка	—
8.	Кадастровый или иной государственный учетный номер (инвентарный) здания, сооружения, объекта незавершенного строительства, расположенного на земельном участке	—
9.	Сведения о земельных участках (землях общего пользования, территории общего пользования), посредством которых обеспечивается доступ	—
10.	Иные сведения	—
4. Пояснения к сведениям об уточняемом земельном участке с кадастровым номером		23:42:0710005:128 :
1.	—	—

1. Сведения о характерных точках границ уточняемого земельного участка с кадастровым номером 23:42:0710005:130 :
 Система координат МСК-23, зона 1 Зона № 1

Обозначение характерных точек границ	Координаты, м				Метод определения координат	Формулы, примененные для расчета средней квадратической погрешности определения координат характерных точек границ (Mt), с подставленными в такие формулы значениями и итоговые (вычисленные) значения Mt, м	Описание закрепления точки
	содержатся в Едином государственном реестре недвижимости		определены в результате выполнения комплексных кадастровых работ				
	X	Y	X	Y			
1	2	3	4	5	6	7	8
н1198У	—	—	657 351,60	1 328 518,67	Метод спутниковых геодезических измерений (определений)	$\sqrt{(0,07^2 + 0,07^2)} = 0,10$	Нет закрепления
н1199У	—	—	657 331,60	1 328 518,77			
н1200У	—	—	657 331,44	1 328 493,73			
1201	—	—	657 351,43	1 328 493,50		—	
н1198У	—	—	657 351,60	1 328 518,67		$\sqrt{(0,07^2 + 0,07^2)} = 0,10$	

2. Сведения о частях границ уточняемого земельного участка с кадастровым номером 23:42:0710005:130 :

Обозначение части границ		Горизонтальное проложение (S), м	Описание прохождения части границ	Сведения о согласовании местоположения границ (согласовано/спорное)
от т.	до т.			
1	2	3	4	5
н1198У	н1199У	20,00	Согласовано	согласовано
н1199У	н1200У	25,04		
н1200У	1201	19,99		
1201	н1198У	25,17		

3. Сведения о характеристиках уточняемого земельного участка с кадастровым номером 23:42:0710005:130 :

№ п/п	Наименование характеристики земельного участка	Значение характеристики
1	2	3
1	2	3

1	2	3
1.	Адрес земельного участка	—
1.1.	Сведения о местоположении земельного участка (при отсутствии адреса) в структурированном в соответствии с федеральной информационной адресной системой виде	Российская Федерация, Краснодарский край, Ейский р-н, Ейск г
1.2.	Дополнительные сведения о местоположении земельного участка	с/т Авиароботник, участок 15
2.	Площадь земельного участка ± величина погрешности определения (вычисления) площади ($P \pm \Delta P$), м ²	502 ± 8,00
3.	Формула, примененная для вычисления предельной погрешности определения площади земельного участка, с подставленными значениями и итоговые (вычисленные) значения	$3,5 * 0,10 * \sqrt{(502,00)} = 8$
4.	Площадь земельного участка согласно сведениям Единого государственного реестра недвижимости (Ркад), м ²	500,00
5.	Оценка расхождения Р и Ркад ($P - P_{кад}$), м ²	2
6.	Предельный минимальный и максимальный размеры земельного участка (Рмин и Рмакс), м ²	Рмин = 300 Рмакс = 1 500
7.	Вид (виды) разрешенного использования	Для садоводства
7.1.	Дополнительные сведения об использовании земельного участка	—
8.	Кадастровый или иной государственный учетный номер (инвентарный) здания, сооружения, объекта незавершенного строительства, расположенного на земельном участке	—
9.	Сведения о земельных участках (землях общего пользования, территории общего пользования), посредством которых обеспечивается доступ	—
10.	Иные сведения	—
4. Пояснения к сведениям об уточняемом земельном участке с кадастровым номером		23:42:0710005:130 :
1.	—	—

1. Сведения о характерных точках границ уточняемого земельного участка с кадастровым номером 23:42:0710005:132 :
 Система координат МСК-23, зона 1 Зона № 1

Обозначение характерных точек границ	Координаты, м				Метод определения координат	Формулы, примененные для расчета средней квадратической погрешности определения координат характерных точек границ (Mt), с подставленными в такие формулы значениями и итоговые (вычисленные) значения Mt, м	Описание закрепления точки
	содержатся в Едином государственном реестре недвижимости		определены в результате выполнения комплексных кадастровых работ				
	X	Y	X	Y			
1	2	3	4	5	6	7	8
н1194У	—	—	657 311,60	1 328 518,97	Метод спутниковых геодезических измерений (определений)	$\sqrt{(0,07^2 + 0,07^2)} = 0,10$	Нет закрепления
4	—	—	657 291,79	1 328 519,16			
н1196У	—	—	657 291,23	1 328 493,77			
н1197У	—	—	657 311,35	1 328 493,58			
н1194У	—	—	657 311,60	1 328 518,97			

2. Сведения о частях границ уточняемого земельного участка с кадастровым номером 23:42:0710005:132 :

Обозначение части границ		Горизонтальное проложение (S), м	Описание прохождения части границ	Сведения о согласовании местоположения границ (согласовано/спорное)
от т.	до т.			
1	2	3	4	5
н1194У	4	19,81	— Согласовано	согласовано
4	н1196У	25,40		
н1196У	н1197У	20,12		
н1197У	н1194У	25,39		

3. Сведения о характеристиках уточняемого земельного участка с кадастровым номером 23:42:0710005:132 :

№ п/п	Наименование характеристики земельного участка	Значение характеристики
1	2	3
1	2	3

1	2	3
1.	Адрес земельного участка	—
1.1.	Сведения о местоположении земельного участка (при отсутствии адреса) в структурированном в соответствии с федеральной информационной адресной системой виде	Российская Федерация, Краснодарский край, Ейский р-н, Ейск г
1.2.	Дополнительные сведения о местоположении земельного участка	с/т Авиароботник, участок 17
2.	Площадь земельного участка ± величина погрешности определения (вычисления) площади ($P \pm \Delta P$), м ²	507 ± 8,00
3.	Формула, примененная для вычисления предельной погрешности определения площади земельного участка, с подставленными значениями и итоговые (вычисленные) значения	$3,5 * 0,10 * \sqrt{(507,00)} = 8$
4.	Площадь земельного участка согласно сведениям Единого государственного реестра недвижимости (Ркад), м ²	500,00
5.	Оценка расхождения Р и Ркад ($P - P_{кад}$), м ²	7
6.	Предельный минимальный и максимальный размеры земельного участка (Рмин и Рмакс), м ²	Рмин = 300 Рмакс = 1 500
7.	Вид (виды) разрешенного использования	Земельные участки садоводческих товариществ
7.1.	Дополнительные сведения об использовании земельного участка	—
8.	Кадастровый или иной государственный учетный номер (инвентарный) здания, сооружения, объекта незавершенного строительства, расположенного на земельном участке	—
9.	Сведения о земельных участках (землях общего пользования, территории общего пользования), посредством которых обеспечивается доступ	—
10.	Иные сведения	—
4. Пояснения к сведениям об уточняемом земельном участке с кадастровым номером		23:42:0710005:132 :
1.	—	—

1. Сведения о характерных точках границ уточняемого земельного участка с кадастровым номером 23:42:0710005:133 :
 Система координат МСК-23, зона 1 Зона № 1

Обозначение характерных точек границ	Координаты, м				Метод определения координат	Формулы, примененные для расчета средней квадратической погрешности определения координат характерных точек границ (Mt), с подставленными в такие формулы значениями и итоговые (вычисленные) значения Mt, м	Описание закрепления точки
	содержатся в Едином государственном реестре недвижимости		определены в результате выполнения комплексных кадастровых работ				
	X	Y	X	Y			
1	2	3	4	5	6	7	8
4	—	—	657 291,79	1 328 519,16	Метод спутниковых геодезических измерений (определений)	$\sqrt{(0,07^2 + 0,07^2)} = 0,10$	Нет закрепления
3	—	—	657 271,79	1 328 519,31			
1618	—	—	657 271,86	1 328 493,88		—	
н1196У	—	—	657 291,23	1 328 493,77			
4	—	—	657 291,79	1 328 519,16		$\sqrt{(0,07^2 + 0,07^2)} = 0,10$	

2. Сведения о частях границ уточняемого земельного участка с кадастровым номером 23:42:0710005:133 :

Обозначение части границ		Горизонтальное проложение (S), м	Описание прохождения части границ	Сведения о согласовании местоположения границ (согласовано/спорное)
от т.	до т.			
1	2	3	4	5
4	3	20,00	—	согласовано
3	1618	25,43		
1618	н1196У	19,37		
н1196У	4	25,40		

3. Сведения о характеристиках уточняемого земельного участка с кадастровым номером 23:42:0710005:133 :

№ п/п	Наименование характеристики земельного участка	Значение характеристики
1	2	3
1	2	3

1	2	3
1.	Адрес земельного участка	—
1.1.	Сведения о местоположении земельного участка (при отсутствии адреса) в структурированном в соответствии с федеральной информационной адресной системой виде	Российская Федерация, Краснодарский край, Ейский р-н, Ейск г
1.2.	Дополнительные сведения о местоположении земельного участка	с/т Авиароботник, участок 18
2.	Площадь земельного участка ± величина погрешности определения (вычисления) площади ($P \pm \Delta P$), м ²	500 ± 8,00
3.	Формула, примененная для вычисления предельной погрешности определения площади земельного участка, с подставленными значениями и итоговые (вычисленные) значения	$3,5 * 0,10 * \sqrt{(500,00)} = 8$
4.	Площадь земельного участка согласно сведениям Единого государственного реестра недвижимости (Ркад), м ²	500,00
5.	Оценка расхождения Р и Ркад ($P - P_{кад}$), м ²	0
6.	Предельный минимальный и максимальный размеры земельного участка (Рмин и Рмакс), м ²	Рмин = 300 Рмакс = 1 500
7.	Вид (виды) разрешенного использования	Земельные участки садоводческих товариществ
7.1.	Дополнительные сведения об использовании земельного участка	—
8.	Кадастровый или иной государственный учетный номер (инвентарный) здания, сооружения, объекта незавершенного строительства, расположенного на земельном участке	—
9.	Сведения о земельных участках (землях общего пользования, территории общего пользования), посредством которых обеспечивается доступ	—
10.	Иные сведения	—
4. Пояснения к сведениям об уточняемом земельном участке с кадастровым номером		23:42:0710005:133 :
1.	—	—

1. Сведения о характерных точках границ уточняемого земельного участка с кадастровым номером <u>23:42:0710005:134</u> :							
Система координат <u>МСК-23, зона 1</u>		Зона № <u>1</u>					
Обозначение характерных точек границ	Координаты, м				Метод определения координат	Формулы, примененные для расчета средней квадратической погрешности определения координат характерных точек границ (Mt), с подставленными в такие формулы значениями и итоговые (вычисленные) значения Mt, м	Описание закрепления точки
	содержатся в Едином государственном реестре недвижимости		определены в результате выполнения комплексных кадастровых работ				
	X	Y	X	Y			
1	2	3	4	5	6	7	8
3	—	—	657 271,79	1 328 519,31	Метод спутниковых геодезических измерений (определений)	$\sqrt{(0,07^2 + 0,07^2)} = 0,10$	Нет закрепления
1616	—	—	657 251,86	1 328 518,95			
н1617У	—	—	657 251,86	1 328 493,98		—	
1618	—	—	657 271,86	1 328 493,88			
3	—	—	657 271,79	1 328 519,31			
2. Сведения о частях границ уточняемого земельного участка с кадастровым номером <u>23:42:0710005:134</u> :							
Обозначение части границ		Горизонтальное проложение (S), м	Описание прохождения части границ	Сведения о согласовании местоположения границ (согласовано/спорное)			
от т.	до т.						
1	2	3	4	5			
3	1616	19,93	—	согласовано			
1616	н1617У	24,97	Согласовано				
н1617У	1618	20,00	—				
1618	3	25,43	—				
3. Сведения о характеристиках уточняемого земельного участка с кадастровым номером <u>23:42:0710005:134</u> :							
№ п/п	Наименование характеристики земельного участка		Значение характеристики				
1	2		3				

1	2	3
1.	Адрес земельного участка	—
1.1.	Сведения о местоположении земельного участка (при отсутствии адреса) в структурированном в соответствии с федеральной информационной адресной системой виде	Российская Федерация, Краснодарский край, Ейский р-н, Ейск г
1.2.	Дополнительные сведения о местоположении земельного участка	с/т Авиароботник, участок 19
2.	Площадь земельного участка ± величина погрешности определения (вычисления) площади ($P \pm \Delta P$), м ²	503 ± 8,00
3.	Формула, примененная для вычисления предельной погрешности определения площади земельного участка, с подставленными значениями и итоговые (вычисленные) значения	$3,5 * 0,10 * \sqrt{(503,00)} = 8$
4.	Площадь земельного участка согласно сведениям Единого государственного реестра недвижимости (Ркад), м ²	500,00
5.	Оценка расхождения P и Ркад ($P - P_{кад}$), м ²	3
6.	Предельный минимальный и максимальный размеры земельного участка (Рмин и Рмакс), м ²	Рмин = 300 Рмакс = 1 500
7.	Вид (виды) разрешенного использования	Земельные участки садоводческих товариществ
7.1.	Дополнительные сведения об использовании земельного участка	—
8.	Кадастровый или иной государственный учетный номер (инвентарный) здания, сооружения, объекта незавершенного строительства, расположенного на земельном участке	—
9.	Сведения о земельных участках (землях общего пользования, территории общего пользования), посредством которых обеспечивается доступ	—
10.	Иные сведения	—
4. Пояснения к сведениям об уточняемом земельном участке с кадастровым номером		23:42:0710005:134 :
1.	—	—

1. Сведения о характерных точках границ уточняемого земельного участка с кадастровым номером 23:42:0710005:136 :
 Система координат МСК-23, зона 1 Зона № 1

Обозначение характерных точек границ	Координаты, м				Метод определения координат	Формулы, примененные для расчета средней квадратической погрешности определения координат характерных точек границ (Mt), с подставленными в такие формулы значениями и итоговые (вычисленные) значения Mt, м	Описание закрепления точки
	содержатся в Едином государственном реестре недвижимости		определены в результате выполнения комплексных кадастровых работ				
	X	Y	X	Y			
1	2	3	4	5	6	7	8
н1594У	—	—	657 231,86	1 328 519,05	Метод спутниковых геодезических измерений (определений)	$\sqrt{(0,07^2 + 0,07^2)} = 0,10$	Нет закрепления
2	—	—	657 211,86	1 328 519,16			
1	—	—	657 211,29	1 328 494,20			
н1597У	—	—	657 231,81	1 328 494,09			
н1594У	—	—	657 231,86	1 328 519,05			

2. Сведения о частях границ уточняемого земельного участка с кадастровым номером 23:42:0710005:136 :

Обозначение части границ		Горизонтальное проложение (S), м	Описание прохождения части границ	Сведения о согласовании местоположения границ (согласовано/спорное)
от т.	до т.			
1	2	3	4	5
н1594У	2	20,00	— Согласовано	согласовано
2	1	24,97		
1	н1597У	20,52		
н1597У	н1594У	24,96		

3. Сведения о характеристиках уточняемого земельного участка с кадастровым номером 23:42:0710005:136 :

№ п/п	Наименование характеристики земельного участка	Значение характеристики
1	2	3
1	2	3

1	2	3
1.	Адрес земельного участка	—
1.1.	Сведения о местоположении земельного участка (при отсутствии адреса) в структурированном в соответствии с федеральной информационной адресной системой виде	Российская Федерация, Краснодарский край, Ейский р-н, Ейск г
1.2.	Дополнительные сведения о местоположении земельного участка	с/т Авиароботник, участок 21
2.	Площадь земельного участка ± величина погрешности определения (вычисления) площади ($P \pm \Delta P$), м ²	506 ± 8,00
3.	Формула, примененная для вычисления предельной погрешности определения площади земельного участка, с подставленными значениями и итоговые (вычисленные) значения	$3,5 * 0,10 * \sqrt{(506,00)} = 8$
4.	Площадь земельного участка согласно сведениям Единого государственного реестра недвижимости (Ркад), м ²	500,00
5.	Оценка расхождения Р и Ркад ($P - P_{кад}$), м ²	6
6.	Предельный минимальный и максимальный размеры земельного участка (Рмин и Рмакс), м ²	Рмин = 300 Рмакс = 1 500
7.	Вид (виды) разрешенного использования	Земельные участки садоводческих товариществ
7.1.	Дополнительные сведения об использовании земельного участка	—
8.	Кадастровый или иной государственный учетный номер (инвентарный) здания, сооружения, объекта незавершенного строительства, расположенного на земельном участке	—
9.	Сведения о земельных участках (землях общего пользования, территории общего пользования), посредством которых обеспечивается доступ	—
10.	Иные сведения	—
4. Пояснения к сведениям об уточняемом земельном участке с кадастровым номером		23:42:0710005:136 :
1.	—	—

1. Сведения о характерных точках границ уточняемого земельного участка с кадастровым номером 23:42:0710005:139 :
 Система координат МСК-23, зона 1 Зона № 1

Обозначение характерных точек границ	Координаты, м				Метод определения координат	Формулы, примененные для расчета средней квадратической погрешности определения координат характерных точек границ (Mt), с подставленными в такие формулы значениями и итоговые (вычисленные) значения Mt, м	Описание закрепления точки
	содержатся в Едином государственном реестре недвижимости		определены в результате выполнения комплексных кадастровых работ				
	X	Y	X	Y			
1	2	3	4	5	6	7	8
3	—	—	657 171,86	1 328 519,71	Метод спутниковых геодезических измерений (определений)	$\sqrt{(0,07^2 + 0,07^2)} = 0,10$	Нет закрепления
н774У	—	—	657 151,60	1 328 519,88			
н777У	—	—	657 151,39	1 328 494,89			
4	—	—	657 171,25	1 328 494,72			
3	—	—	657 171,86	1 328 519,71			

2. Сведения о частях границ уточняемого земельного участка с кадастровым номером 23:42:0710005:139 :

Обозначение части границ		Горизонтальное проложение (S), м	Описание прохождения части границ	Сведения о согласовании местоположения границ (согласовано/спорное)
от т.	до т.			
1	2	3	4	5
3	н774У	20,26	—	согласовано
н774У	н777У	24,99		
н777У	4	19,86		
4	3	25,00		

3. Сведения о характеристиках уточняемого земельного участка с кадастровым номером 23:42:0710005:139 :

№ п/п	Наименование характеристики земельного участка	Значение характеристики
1	2	3
1	2	3

1	2	3
1.	Адрес земельного участка	—
1.1.	Сведения о местоположении земельного участка (при отсутствии адреса) в структурированном в соответствии с федеральной информационной адресной системой виде	Российская Федерация, Краснодарский край, Ейский р-н, Ейск г
1.2.	Дополнительные сведения о местоположении земельного участка	с/т Авиароботник, участок 24
2.	Площадь земельного участка ± величина погрешности определения (вычисления) площади ($P \pm \Delta P$), м ²	501 ± 8,00
3.	Формула, примененная для вычисления предельной погрешности определения площади земельного участка, с подставленными значениями и итоговые (вычисленные) значения	$3,5 * 0,10 * \sqrt{(501,00)} = 8$
4.	Площадь земельного участка согласно сведениям Единого государственного реестра недвижимости (Ркад), м ²	500,00
5.	Оценка расхождения Р и Ркад ($P - P_{кад}$), м ²	1
6.	Предельный минимальный и максимальный размеры земельного участка (Рмин и Рмакс), м ²	Рмин = 300 Рмакс = 1 500
7.	Вид (виды) разрешенного использования	Земельные участки садоводческих товариществ
7.1.	Дополнительные сведения об использовании земельного участка	—
8.	Кадастровый или иной государственный учетный номер (инвентарный) здания, сооружения, объекта незавершенного строительства, расположенного на земельном участке	—
9.	Сведения о земельных участках (землях общего пользования, территории общего пользования), посредством которых обеспечивается доступ	—
10.	Иные сведения	—
4. Пояснения к сведениям об уточняемом земельном участке с кадастровым номером		23:42:0710005:139 :
1.	—	—

1. Сведения о характерных точках границ уточняемого земельного участка с кадастровым номером 23:42:0710005:140 :
 Система координат МСК-23, зона 1 Зона № 1

Обозначение характерных точек границ	Координаты, м				Метод определения координат	Формулы, примененные для расчета средней квадратической погрешности определения координат характерных точек границ (Mt), с подставленными в такие формулы значениями и итоговые (вычисленные) значения Mt, м	Описание закрепления точки
	содержатся в Едином государственном реестре недвижимости		определены в результате выполнения комплексных кадастровых работ				
	X	Y	X	Y			
1	2	3	4	5	6	7	8
н774У	—	—	657 151,60	1 328 519,88	Метод спутниковых геодезических измерений (определений)	$\sqrt{(0,07^2 + 0,07^2)} = 0,10$	Нет закрепления
н770У	—	—	657 131,60	1 328 520,05			
773	—	—	657 131,39	1 328 495,05		—	
н777У	—	—	657 151,39	1 328 494,89		$\sqrt{(0,07^2 + 0,07^2)} = 0,10$	
н774У	—	—	657 151,60	1 328 519,88			

2. Сведения о частях границ уточняемого земельного участка с кадастровым номером 23:42:0710005:140 :

Обозначение части границ		Горизонтальное проложение (S), м	Описание прохождения части границ	Сведения о согласовании местоположения границ (согласовано/спорное)
от т.	до т.			
1	2	3	4	5
н774У	н770У	20,00	— Согласовано	согласовано
н770У	773	25,00		
773	н777У	20,00		
н777У	н774У	24,99		

3. Сведения о характеристиках уточняемого земельного участка с кадастровым номером 23:42:0710005:140 :

№ п/п	Наименование характеристики земельного участка	Значение характеристики
1	2	3
1	2	3

1	2	3
1.	Адрес земельного участка	—
1.1.	Сведения о местоположении земельного участка (при отсутствии адреса) в структурированном в соответствии с федеральной информационной адресной системой виде	Российская Федерация, Краснодарский край, Ейский р-н, Ейск г
1.2.	Дополнительные сведения о местоположении земельного участка	с/т Авиароботник, участок 25
2.	Площадь земельного участка ± величина погрешности определения (вычисления) площади ($P \pm \Delta P$), м ²	500 ± 8,00
3.	Формула, примененная для вычисления предельной погрешности определения площади земельного участка, с подставленными значениями и итоговые (вычисленные) значения	$3,5 * 0,10 * \sqrt{(500,00)} = 8$
4.	Площадь земельного участка согласно сведениям Единого государственного реестра недвижимости (Ркад), м ²	500,00
5.	Оценка расхождения Р и Ркад ($P - P_{кад}$), м ²	0
6.	Предельный минимальный и максимальный размеры земельного участка (Рмин и Рмакс), м ²	Рмин = 300 Рмакс = 1 500
7.	Вид (виды) разрешенного использования	Земельные участки садоводческих товариществ
7.1.	Дополнительные сведения об использовании земельного участка	—
8.	Кадастровый или иной государственный учетный номер (инвентарный) здания, сооружения, объекта незавершенного строительства, расположенного на земельном участке	—
9.	Сведения о земельных участках (землях общего пользования, территории общего пользования), посредством которых обеспечивается доступ	—
10.	Иные сведения	—
4. Пояснения к сведениям об уточняемом земельном участке с кадастровым номером		23:42:0710005:140 :
1.	—	—

1. Сведения о характерных точках границ уточняемого земельного участка с кадастровым номером 23:42:0710005:141 :
 Система координат МСК-23, зона 1 Зона № 1

Обозначение характерных точек границ	Координаты, м				Метод определения координат	Формулы, примененные для расчета средней квадратической погрешности определения координат характерных точек границ (Mt), с подставленными в такие формулы значениями и итоговые (вычисленные) значения Mt, м	Описание закрепления точки
	содержатся в Едином государственном реестре недвижимости		определены в результате выполнения комплексных кадастровых работ				
	X	Y	X	Y			
1	2	3	4	5	6	7	8
н770У	—	—	657 131,60	1 328 520,05	Метод спутниковых геодезических измерений (определений)	$\sqrt{(0,07^2 + 0,07^2)} = 0,10$	Нет закрепления
н491У	—	—	657 111,60	1 328 520,21			
н749У	—	—	657 111,39	1 328 495,22			
773	—	—	657 131,39	1 328 495,05		—	
н770У	—	—	657 131,60	1 328 520,05		$\sqrt{(0,07^2 + 0,07^2)} = 0,10$	

2. Сведения о частях границ уточняемого земельного участка с кадастровым номером 23:42:0710005:141 :

Обозначение части границ		Горизонтальное проложение (S), м	Описание прохождения части границ	Сведения о согласовании местоположения границ (согласовано/спорное)
от т.	до т.			
1	2	3	4	5
н770У	н491У	20,00	— Согласовано	согласовано
н491У	н749У	24,99		
н749У	773	20,00		
773	н770У	25,00		

3. Сведения о характеристиках уточняемого земельного участка с кадастровым номером 23:42:0710005:141 :

№ п/п	Наименование характеристики земельного участка	Значение характеристики
1	2	3
1	2	3

1	2	3
1.	Адрес земельного участка	—
1.1.	Сведения о местоположении земельного участка (при отсутствии адреса) в структурированном в соответствии с федеральной информационной адресной системой виде	Российская Федерация, Краснодарский край, Ейский р-н, Ейск г
1.2.	Дополнительные сведения о местоположении земельного участка	с/т Авиароботник, участок 26
2.	Площадь земельного участка ± величина погрешности определения (вычисления) площади ($P \pm \Delta P$), м ²	500 ± 8,00
3.	Формула, примененная для вычисления предельной погрешности определения площади земельного участка, с подставленными значениями и итоговые (вычисленные) значения	$3,5 * 0,10 * \sqrt{(500,00)} = 8$
4.	Площадь земельного участка согласно сведениям Единого государственного реестра недвижимости (Ркад), м ²	500,00
5.	Оценка расхождения Р и Ркад ($P - P_{кад}$), м ²	0
6.	Предельный минимальный и максимальный размеры земельного участка (Рмин и Рмакс), м ²	Рмин = 300 Рмакс = 1 500
7.	Вид (виды) разрешенного использования	Земельные участки садоводческих товариществ
7.1.	Дополнительные сведения об использовании земельного участка	—
8.	Кадастровый или иной государственный учетный номер (инвентарный) здания, сооружения, объекта незавершенного строительства, расположенного на земельном участке	—
9.	Сведения о земельных участках (землях общего пользования, территории общего пользования), посредством которых обеспечивается доступ	—
10.	Иные сведения	—
4. Пояснения к сведениям об уточняемом земельном участке с кадастровым номером		23:42:0710005:141 :
1.	—	—

1. Сведения о характерных точках границ уточняемого земельного участка с кадастровым номером 23:42:0710005:142 :
 Система координат МСК-23, зона 1 Зона № 1

Обозначение характерных точек границ	Координаты, м				Метод определения координат	Формулы, примененные для расчета средней квадратической погрешности определения координат характерных точек границ (Mt), с подставленными в такие формулы значениями и итоговые (вычисленные) значения Mt, м	Описание закрепления точки
	содержатся в Едином государственном реестре недвижимости		определены в результате выполнения комплексных кадастровых работ				
	X	Y	X	Y			
1	2	3	4	5	6	7	8
н491У	—	—	657 111,60	1 328 520,21	Метод спутниковых геодезических измерений (определений)	$\sqrt{(0,07^2 + 0,07^2)} = 0,10$	Нет закрепления
н490У	—	—	657 091,60	1 328 520,38			
н745У	—	—	657 091,39	1 328 495,39			
н749У	—	—	657 111,39	1 328 495,22			
н491У	—	—	657 111,60	1 328 520,21			

2. Сведения о частях границ уточняемого земельного участка с кадастровым номером 23:42:0710005:142 :

Обозначение части границ		Горизонтальное проложение (S), м	Описание прохождения части границ	Сведения о согласовании местоположения границ (согласовано/спорное)
от т.	до т.			
1	2	3	4	5
н491У	н490У	20,00	—	согласовано
н490У	н745У	24,99		
н745У	н749У	20,00		
н749У	н491У	24,99		

3. Сведения о характеристиках уточняемого земельного участка с кадастровым номером 23:42:0710005:142 :

№ п/п	Наименование характеристики земельного участка	Значение характеристики
1	2	3
1	2	3

1	2	3
1.	Адрес земельного участка	—
1.1.	Сведения о местоположении земельного участка (при отсутствии адреса) в структурированном в соответствии с федеральной информационной адресной системой виде	Российская Федерация, Краснодарский край, Ейский р-н, Ейск г
1.2.	Дополнительные сведения о местоположении земельного участка	с/т Авиароботник, участок 27
2.	Площадь земельного участка ± величина погрешности определения (вычисления) площади ($P \pm \Delta P$), м ²	500 ± 8,00
3.	Формула, примененная для вычисления предельной погрешности определения площади земельного участка, с подставленными значениями и итоговые (вычисленные) значения	$3,5 * 0,10 * \sqrt{(500,00)} = 8$
4.	Площадь земельного участка согласно сведениям Единого государственного реестра недвижимости (Ркад), м ²	500,00
5.	Оценка расхождения Р и Ркад ($P - P_{кад}$), м ²	0
6.	Предельный минимальный и максимальный размеры земельного участка (Рмин и Рмакс), м ²	Рмин = 300 Рмакс = 1 500
7.	Вид (виды) разрешенного использования	Земельные участки садоводческих товариществ
7.1.	Дополнительные сведения об использовании земельного участка	—
8.	Кадастровый или иной государственный учетный номер (инвентарный) здания, сооружения, объекта незавершенного строительства, расположенного на земельном участке	—
9.	Сведения о земельных участках (землях общего пользования, территории общего пользования), посредством которых обеспечивается доступ	—
10.	Иные сведения	—
4. Пояснения к сведениям об уточняемом земельном участке с кадастровым номером		23:42:0710005:142 :
1.	—	—

1. Сведения о характерных точках границ уточняемого земельного участка с кадастровым номером 23:42:0710005:145 :
 Система координат МСК-23, зона 1 Зона № 1

Обозначение характерных точек границ	Координаты, м				Метод определения координат	Формулы, примененные для расчета средней квадратической погрешности определения координат характерных точек границ (Mt), с подставленными в такие формулы значениями и итоговые (вычисленные) значения Mt, м	Описание закрепления точки
	содержатся в Едином государственном реестре недвижимости		определены в результате выполнения комплексных кадастровых работ				
	X	Y	X	Y			
1	2	3	4	5	6	7	8
н710У	—	—	657 051,61	1 328 520,71	Метод спутниковых геодезических измерений (определений)	$\sqrt{(0,07^2 + 0,07^2)} = 0,10$	Нет закрепления
н706У	—	—	657 031,43	1 328 520,88			
н709У	—	—	657 031,40	1 328 495,89			
н713У	—	—	657 051,40	1 328 495,72			
н710У	—	—	657 051,61	1 328 520,71			

2. Сведения о частях границ уточняемого земельного участка с кадастровым номером 23:42:0710005:145 :

Обозначение части границ		Горизонтальное проложение (S), м	Описание прохождения части границ	Сведения о согласовании местоположения границ (согласовано/спорное)
от т.	до т.			
1	2	3	4	5
н710У	н706У	20,18	— Согласовано	согласовано
н706У	н709У	24,99		
н709У	н713У	20,00		
н713У	н710У	24,99		

3. Сведения о характеристиках уточняемого земельного участка с кадастровым номером 23:42:0710005:145 :

№ п/п	Наименование характеристики земельного участка	Значение характеристики
1	2	3
1	2	3

1	2	3
1.	Адрес земельного участка	—
1.1.	Сведения о местоположении земельного участка (при отсутствии адреса) в структурированном в соответствии с федеральной информационной адресной системой виде	Российская Федерация, Краснодарский край, Ейский р-н, Ейск г
1.2.	Дополнительные сведения о местоположении земельного участка	с/т Авиароботник, участок 30
2.	Площадь земельного участка ± величина погрешности определения (вычисления) площади ($P \pm \Delta P$), м ²	502 ± 8,00
3.	Формула, примененная для вычисления предельной погрешности определения площади земельного участка, с подставленными значениями и итоговые (вычисленные) значения	$3,5 * 0,10 * \sqrt{(502,00)} = 8$
4.	Площадь земельного участка согласно сведениям Единого государственного реестра недвижимости (Ркад), м ²	500,00
5.	Оценка расхождения Р и Ркад ($P - P_{кад}$), м ²	2
6.	Предельный минимальный и максимальный размеры земельного участка (Рмин и Рмакс), м ²	Рмин = 300 Рмакс = 1 500
7.	Вид (виды) разрешенного использования	Земельные участки садоводческих товариществ
7.1.	Дополнительные сведения об использовании земельного участка	—
8.	Кадастровый или иной государственный учетный номер (инвентарный) здания, сооружения, объекта незавершенного строительства, расположенного на земельном участке	—
9.	Сведения о земельных участках (землях общего пользования, территории общего пользования), посредством которых обеспечивается доступ	—
10.	Иные сведения	—
4. Пояснения к сведениям об уточняемом земельном участке с кадастровым номером		23:42:0710005:145 :
1.	—	—

1. Сведения о характерных точках границ уточняемого земельного участка с кадастровым номером 23:42:0710005:146 :
 Система координат МСК-23, зона 1 Зона № 1

Обозначение характерных точек границ	Координаты, м				Метод определения координат	Формулы, примененные для расчета средней квадратической погрешности определения координат характерных точек границ (Mt), с подставленными в такие формулы значениями и итоговые (вычисленные) значения Mt, м	Описание закрепления точки
	содержатся в Едином государственном реестре недвижимости		определены в результате выполнения комплексных кадастровых работ				
	X	Y	X	Y			
1	2	3	4	5	6	7	8
н706У	—	—	657 031,43	1 328 520,88	Метод спутниковых геодезических измерений (определений)	$\sqrt{(0,07^2 + 0,07^2)} = 0,10$	Нет закрепления
н484У	—	—	657 011,43	1 328 521,06			
н487У	—	—	657 011,51	1 328 495,92			
н709У	—	—	657 031,40	1 328 495,89			
н706У	—	—	657 031,43	1 328 520,88			

2. Сведения о частях границ уточняемого земельного участка с кадастровым номером 23:42:0710005:146 :

Обозначение части границ		Горизонтальное проложение (S), м	Описание прохождения части границ	Сведения о согласовании местоположения границ (согласовано/спорное)
от т.	до т.			
1	2	3	4	5
н706У	н484У	20,00	— Согласовано	согласовано
н484У	н487У	25,14		
н487У	н709У	19,89		
н709У	н706У	24,99		

3. Сведения о характеристиках уточняемого земельного участка с кадастровым номером 23:42:0710005:146 :

№ п/п	Наименование характеристики земельного участка	Значение характеристики
1	2	3
1	2	3

1	2	3
1.	Адрес земельного участка	—
1.1.	Сведения о местоположении земельного участка (при отсутствии адреса) в структурированном в соответствии с федеральной информационной адресной системой виде	Российская Федерация, Краснодарский край, Ейский р-н, Ейск г
1.2.	Дополнительные сведения о местоположении земельного участка	с/т Авиароботник, участок 31
2.	Площадь земельного участка ± величина погрешности определения (вычисления) площади ($P \pm \Delta P$), м ²	500 ± 8,00
3.	Формула, примененная для вычисления предельной погрешности определения площади земельного участка, с подставленными значениями и итоговые (вычисленные) значения	$3,5 * 0,10 * \sqrt{(500,00)} = 8$
4.	Площадь земельного участка согласно сведениям Единого государственного реестра недвижимости (Ркад), м ²	500,00
5.	Оценка расхождения Р и Ркад ($P - P_{кад}$), м ²	0
6.	Предельный минимальный и максимальный размеры земельного участка (Рмин и Рмакс), м ²	Рмин = 300 Рмакс = 1 500
7.	Вид (виды) разрешенного использования	Земельные участки садоводческих товариществ
7.1.	Дополнительные сведения об использовании земельного участка	—
8.	Кадастровый или иной государственный учетный номер (инвентарный) здания, сооружения, объекта незавершенного строительства, расположенного на земельном участке	—
9.	Сведения о земельных участках (землях общего пользования, территории общего пользования), посредством которых обеспечивается доступ	—
10.	Иные сведения	—
4. Пояснения к сведениям об уточняемом земельном участке с кадастровым номером		23:42:0710005:146 :
1.	—	—

1. Сведения о характерных точках границ уточняемого земельного участка с кадастровым номером 23:42:0710005:147 :
 Система координат МСК-23, зона 1 Зона № 1

Обозначение характерных точек границ	Координаты, м				Метод определения координат	Формулы, примененные для расчета средней квадратической погрешности определения координат характерных точек границ (Mt), с подставленными в такие формулы значениями и итоговые (вычисленные) значения Mt, м	Описание закрепления точки
	содержатся в Едином государственном реестре недвижимости		определены в результате выполнения комплексных кадастровых работ				
	X	Y	X	Y			
1	2	3	4	5	6	7	8
н484У	—	—	657 011,43	1 328 521,06	Метод спутниковых геодезических измерений (определений)	$\sqrt{(0,07^2 + 0,07^2)} = 0,10$	Нет закрепления
н480У	—	—	656 991,43	1 328 521,24			
н483У	—	—	656 991,51	1 328 496,35			
н487У	—	—	657 011,51	1 328 495,92			
н484У	—	—	657 011,43	1 328 521,06			

2. Сведения о частях границ уточняемого земельного участка с кадастровым номером 23:42:0710005:147 :

Обозначение части границ		Горизонтальное проложение (S), м	Описание прохождения части границ	Сведения о согласовании местоположения границ (согласовано/спорное)
от т.	до т.			
1	2	3	4	5
н484У	н480У	20,00	— Согласовано	согласовано
н480У	н483У	24,89		
н483У	н487У	20,00		
н487У	н484У	25,14		

3. Сведения о характеристиках уточняемого земельного участка с кадастровым номером 23:42:0710005:147 :

№ п/п	Наименование характеристики земельного участка	Значение характеристики
1	2	3
1	2	3

1	2	3
1.	Адрес земельного участка	—
1.1.	Сведения о местоположении земельного участка (при отсутствии адреса) в структурированном в соответствии с федеральной информационной адресной системой виде	Российская Федерация, Краснодарский край, Ейский р-н, Ейск г
1.2.	Дополнительные сведения о местоположении земельного участка	с/т Авиароботник, участок 32
2.	Площадь земельного участка ± величина погрешности определения (вычисления) площади ($P \pm \Delta P$), м ²	500 ± 8,00
3.	Формула, примененная для вычисления предельной погрешности определения площади земельного участка, с подставленными значениями и итоговые (вычисленные) значения	$3,5 * 0,10 * \sqrt{(500,00)} = 8$
4.	Площадь земельного участка согласно сведениям Единого государственного реестра недвижимости (Ркад), м ²	500,00
5.	Оценка расхождения Р и Ркад ($P - P_{кад}$), м ²	0
6.	Предельный минимальный и максимальный размеры земельного участка (Рмин и Рмакс), м ²	Рмин = 300 Рмакс = 1 500
7.	Вид (виды) разрешенного использования	Земельные участки садоводческих товариществ
7.1.	Дополнительные сведения об использовании земельного участка	—
8.	Кадастровый или иной государственный учетный номер (инвентарный) здания, сооружения, объекта незавершенного строительства, расположенного на земельном участке	—
9.	Сведения о земельных участках (землях общего пользования, территории общего пользования), посредством которых обеспечивается доступ	—
10.	Иные сведения	—
4. Пояснения к сведениям об уточняемом земельном участке с кадастровым номером		23:42:0710005:147 :
1.	—	—

1. Сведения о характерных точках границ уточняемого земельного участка с кадастровым номером 23:42:0710005:148 :
 Система координат МСК-23, зона 1 Зона № 1

Обозначение характерных точек границ	Координаты, м				Метод определения координат	Формулы, примененные для расчета средней квадратической погрешности определения координат характерных точек границ (Mt), с подставленными в такие формулы значениями и итоговые (вычисленные) значения Mt, м	Описание закрепления точки
	содержатся в Едином государственном реестре недвижимости		определены в результате выполнения комплексных кадастровых работ				
	X	Y	X	Y			
1	2	3	4	5	6	7	8
н480У	—	—	656 991,43	1 328 521,24	Метод спутниковых геодезических измерений (определений)	$\sqrt{(0,07^2 + 0,07^2)} = 0,10$	Нет закрепления
н481У	—	—	656 971,37	1 328 521,42			
н482У	—	—	656 971,47	1 328 496,43			
н483У	—	—	656 991,51	1 328 496,35			
н480У	—	—	656 991,43	1 328 521,24			

2. Сведения о частях границ уточняемого земельного участка с кадастровым номером 23:42:0710005:148 :

Обозначение части границ		Горизонтальное проложение (S), м	Описание прохождения части границ	Сведения о согласовании местоположения границ (согласовано/спорное)
от т.	до т.			
1	2	3	4	5
н480У	н481У	20,06	Согласовано	согласовано
н481У	н482У	24,99		
н482У	н483У	20,04		
н483У	н480У	24,89		

3. Сведения о характеристиках уточняемого земельного участка с кадастровым номером 23:42:0710005:148 :

№ п/п	Наименование характеристики земельного участка	Значение характеристики
1	2	3
1	2	3

1	2	3
1.	Адрес земельного участка	—
1.1.	Сведения о местоположении земельного участка (при отсутствии адреса) в структурированном в соответствии с федеральной информационной адресной системой виде	Российская Федерация, Краснодарский край, Ейский р-н, Ейск г
1.2.	Дополнительные сведения о местоположении земельного участка	с/т Авиароботник, участок 33
2.	Площадь земельного участка ± величина погрешности определения (вычисления) площади ($P \pm \Delta P$), м ²	500 ± 8,00
3.	Формула, примененная для вычисления предельной погрешности определения площади земельного участка, с подставленными значениями и итоговые (вычисленные) значения	$3,5 * 0,10 * \sqrt{(500,00)} = 8$
4.	Площадь земельного участка согласно сведениям Единого государственного реестра недвижимости (Ркад), м ²	500,00
5.	Оценка расхождения Р и Ркад ($P - P_{кад}$), м ²	0
6.	Предельный минимальный и максимальный размеры земельного участка (Рмин и Рмакс), м ²	Рмин = 300 Рмакс = 1 500
7.	Вид (виды) разрешенного использования	для садоводства
7.1.	Дополнительные сведения об использовании земельного участка	—
8.	Кадастровый или иной государственный учетный номер (инвентарный) здания, сооружения, объекта незавершенного строительства, расположенного на земельном участке	—
9.	Сведения о земельных участках (землях общего пользования, территории общего пользования), посредством которых обеспечивается доступ	—
10.	Иные сведения	—
4. Пояснения к сведениям об уточняемом земельном участке с кадастровым номером		23:42:0710005:148 :
1.	—	—

1. Сведения о характерных точках границ уточняемого земельного участка с кадастровым номером 23:42:0710005:149 :
 Система координат МСК-23, зона 1 Зона № 1

Обозначение характерных точек границ	Координаты, м				Метод определения координат	Формулы, примененные для расчета средней квадратической погрешности определения координат характерных точек границ (Mt), с подставленными в такие формулы значениями и итоговые (вычисленные) значения Mt, м	Описание закрепления точки
	содержатся в Едином государственном реестре недвижимости		определены в результате выполнения комплексных кадастровых работ				
	X	Y	X	Y			
1	2	3	4	5	6	7	8
н481У	—	—	656 971,37	1 328 521,42	Метод спутниковых геодезических измерений (определений)	$\sqrt{(0,07^2 + 0,07^2)} = 0,10$	Нет закрепления
2	—	—	656 951,37	1 328 521,60			
1	—	—	656 951,48	1 328 496,61			
н482У	—	—	656 971,47	1 328 496,43			
н481У	—	—	656 971,37	1 328 521,42			

2. Сведения о частях границ уточняемого земельного участка с кадастровым номером 23:42:0710005:149 :

Обозначение части границ		Горизонтальное проложение (S), м	Описание прохождения части границ	Сведения о согласовании местоположения границ (согласовано/спорное)
от т.	до т.			
1	2	3	4	5
н481У	2	20,00	—	согласовано
2	1	24,99		
1	н482У	19,99		
н482У	н481У	24,99		

3. Сведения о характеристиках уточняемого земельного участка с кадастровым номером 23:42:0710005:149 :

№ п/п	Наименование характеристики земельного участка	Значение характеристики
1	2	3
1	2	3

1	2	3
1.	Адрес земельного участка	—
1.1.	Сведения о местоположении земельного участка (при отсутствии адреса) в структурированном в соответствии с федеральной информационной адресной системой виде	Российская Федерация, Краснодарский край, Ейский р-н, Ейск г
1.2.	Дополнительные сведения о местоположении земельного участка	с/т Авиароботник, участок 34
2.	Площадь земельного участка ± величина погрешности определения (вычисления) площади ($P \pm \Delta P$), м ²	500 ± 8,00
3.	Формула, примененная для вычисления предельной погрешности определения площади земельного участка, с подставленными значениями и итоговые (вычисленные) значения	$3,5 * 0,10 * \sqrt{(500,00)} = 8$
4.	Площадь земельного участка согласно сведениям Единого государственного реестра недвижимости (Ркад), м ²	500,00
5.	Оценка расхождения Р и Ркад ($P - P_{кад}$), м ²	0
6.	Предельный минимальный и максимальный размеры земельного участка (Рмин и Рмакс), м ²	Рмин = 300 Рмакс = 1 500
7.	Вид (виды) разрешенного использования	Земельные участки садоводческих товариществ
7.1.	Дополнительные сведения об использовании земельного участка	—
8.	Кадастровый или иной государственный учетный номер (инвентарный) здания, сооружения, объекта незавершенного строительства, расположенного на земельном участке	—
9.	Сведения о земельных участках (землях общего пользования, территории общего пользования), посредством которых обеспечивается доступ	—
10.	Иные сведения	—
4. Пояснения к сведениям об уточняемом земельном участке с кадастровым номером		23:42:0710005:149 :
1.	—	—

1. Сведения о характерных точках границ уточняемого земельного участка с кадастровым номером 23:42:0710005:151 :
 Система координат МСК-23, зона 1 Зона № 1

Обозначение характерных точек границ	Координаты, м				Метод определения координат	Формулы, примененные для расчета средней квадратической погрешности определения координат характерных точек границ (Mt), с подставленными в такие формулы значениями и итоговые (вычисленные) значения Mt, м	Описание закрепления точки
	содержатся в Едином государственном реестре недвижимости		определены в результате выполнения комплексных кадастровых работ				
	X	Y	X	Y			
1	2	3	4	5	6	7	8
3	—	—	656 931,37	1 328 521,72	Метод спутниковых геодезических измерений (определений)	$\sqrt{(0,07^2 + 0,07^2)} = 0,10$	Нет закрепления
н518У	—	—	656 911,40	1 328 521,91			
н519У	—	—	656 911,41	1 328 496,95			
1	—	—	656 931,48	1 328 496,72			
3	—	—	656 931,37	1 328 521,72			

2. Сведения о частях границ уточняемого земельного участка с кадастровым номером 23:42:0710005:151 :

Обозначение части границ		Горизонтальное проложение (S), м	Описание прохождения части границ	Сведения о согласовании местоположения границ (согласовано/спорное)
от т.	до т.			
1	2	3	4	5
3	н518У	19,97	—	согласовано
н518У	н519У	24,96	Согласовано	
н519У	1	20,07	—	
1	3	25,00	—	

3. Сведения о характеристиках уточняемого земельного участка с кадастровым номером 23:42:0710005:151 :

№ п/п	Наименование характеристики земельного участка	Значение характеристики
1	2	3
1	2	3

1	2	3
1.	Адрес земельного участка	—
1.1.	Сведения о местоположении земельного участка (при отсутствии адреса) в структурированном в соответствии с федеральной информационной адресной системой виде	Российская Федерация, Краснодарский край, Ейский р-н, Ейск г
1.2.	Дополнительные сведения о местоположении земельного участка	с/т Авиароботник, участок 36
2.	Площадь земельного участка ± величина погрешности определения (вычисления) площади ($P \pm \Delta P$), м ²	500 ± 8,00
3.	Формула, примененная для вычисления предельной погрешности определения площади земельного участка, с подставленными значениями и итоговые (вычисленные) значения	$3,5 * 0,10 * \sqrt{(500,00)} = 8$
4.	Площадь земельного участка согласно сведениям Единого государственного реестра недвижимости (Ркад), м ²	500,00
5.	Оценка расхождения Р и Ркад ($P - P_{кад}$), м ²	0
6.	Предельный минимальный и максимальный размеры земельного участка (Рмин и Рмакс), м ²	Рмин = 300 Рмакс = 1 500
7.	Вид (виды) разрешенного использования	Земельные участки садоводческих товариществ
7.1.	Дополнительные сведения об использовании земельного участка	—
8.	Кадастровый или иной государственный учетный номер (инвентарный) здания, сооружения, объекта незавершенного строительства, расположенного на земельном участке	—
9.	Сведения о земельных участках (землях общего пользования, территории общего пользования), посредством которых обеспечивается доступ	—
10.	Иные сведения	—
4. Пояснения к сведениям об уточняемом земельном участке с кадастровым номером		23:42:0710005:151 :
1.	—	—

1. Сведения о характерных точках границ уточняемого земельного участка с кадастровым номером 23:42:0710005:152 :
 Система координат МСК-23, зона 1 Зона № 1

Обозначение характерных точек границ	Координаты, м				Метод определения координат	Формулы, примененные для расчета средней квадратической погрешности определения координат характерных точек границ (Mt), с подставленными в такие формулы значениями и итоговые (вычисленные) значения Mt, м	Описание закрепления точки
	содержатся в Едином государственном реестре недвижимости		определены в результате выполнения комплексных кадастровых работ				
	X	Y	X	Y			
1	2	3	4	5	6	7	8
н1464У	—	—	657 632,27	1 328 540,96	Метод спутниковых геодезических измерений (определений)	$\sqrt{(0,07^2 + 0,07^2)} = 0,10$	Нет закрепления
н1465У	—	—	657 611,83	1 328 541,33			
167	—	—	657 611,87	1 328 516,40			
166	—	—	657 632,05	1 328 516,24			
н1464У	—	—	657 632,27	1 328 540,96			

2. Сведения о частях границ уточняемого земельного участка с кадастровым номером 23:42:0710005:152 :

Обозначение части границ		Горизонтальное проложение (S), м	Описание прохождения части границ	Сведения о согласовании местоположения границ (согласовано/спорное)
от т.	до т.			
1	2	3	4	5
н1464У	н1465У	20,44	Согласовано	согласовано
н1465У	167	24,93	—	
167	166	20,18		
166	н1464У	24,72		

3. Сведения о характеристиках уточняемого земельного участка с кадастровым номером 23:42:0710005:152 :

№ п/п	Наименование характеристики земельного участка	Значение характеристики
1	2	3
1		

1	2	3
1.	Адрес земельного участка	—
1.1.	Сведения о местоположении земельного участка (при отсутствии адреса) в структурированном в соответствии с федеральной информационной адресной системой виде	Российская Федерация, Краснодарский край, Ейский р-н, Ейск г
1.2.	Дополнительные сведения о местоположении земельного участка	с/т Авиароботник, участок 38
2.	Площадь земельного участка ± величина погрешности определения (вычисления) площади ($P \pm \Delta P$), м ²	504 ± 8,00
3.	Формула, примененная для вычисления предельной погрешности определения площади земельного участка, с подставленными значениями и итоговые (вычисленные) значения	$3,5 * 0,10 * \sqrt{(504,00)} = 8$
4.	Площадь земельного участка согласно сведениям Единого государственного реестра недвижимости (Ркад), м ²	500,00
5.	Оценка расхождения Р и Ркад ($P - P_{кад}$), м ²	4
6.	Предельный минимальный и максимальный размеры земельного участка (Рмин и Рмакс), м ²	Рмин = 300 Рмакс = 1 500
7.	Вид (виды) разрешенного использования	Земельные участки садоводческих товариществ
7.1.	Дополнительные сведения об использовании земельного участка	—
8.	Кадастровый или иной государственный учетный номер (инвентарный) здания, сооружения, объекта незавершенного строительства, расположенного на земельном участке	—
9.	Сведения о земельных участках (землях общего пользования, территории общего пользования), посредством которых обеспечивается доступ	—
10.	Иные сведения	—
4. Пояснения к сведениям об уточняемом земельном участке с кадастровым номером		23:42:0710005:152 :
1.	—	—

1. Сведения о характерных точках границ уточняемого земельного участка с кадастровым номером 23:42:0710005:153 :
 Система координат МСК 23, зона 1 Зона № 1

Обозначение характерных точек границ	Координаты, м				Метод определения координат	Формулы, примененные для расчета средней квадратической погрешности определения координат характерных точек границ (Mt), с подставленными в такие формулы значениями и итоговые (вычисленные) значения Mt, м	Описание закрепления точки
	содержатся в Едином государственном реестре недвижимости		определены в результате выполнения комплексных кадастровых работ				
	X	Y	X	Y			
1	2	3	4	5	6	7	8
н1465У	—	—	657 611,83	1 328 541,33	Метод спутниковых геодезических измерений (определений)	$\sqrt{(0,07^2 + 0,07^2)} = 0,10$	Нет закрепления
н1469У	—	—	657 591,85	1 328 541,60			
2	—	—	657 591,36	1 328 516,55			
167	—	—	657 611,87	1 328 516,40			
н1465У	—	—	657 611,83	1 328 541,33			

2. Сведения о частях границ уточняемого земельного участка с кадастровым номером 23:42:0710005:153 :

Обозначение части границ		Горизонтальное проложение (S), м	Описание прохождения части границ	Сведения о согласовании местоположения границ (согласовано/спорное)
от т.	до т.			
1	2	3	4	5
н1465У	н1469У	19,98	—	согласовано
н1469У	2	25,05		
2	167	20,51		
167	н1465У	24,93		

3. Сведения о характеристиках уточняемого земельного участка с кадастровым номером 23:42:0710005:153 :

№ п/п	Наименование характеристики земельного участка	Значение характеристики
1	2	3
1	2	3

1	2	3
1.	Адрес земельного участка	—
1.1.	Сведения о местоположении земельного участка (при отсутствии адреса) в структурированном в соответствии с федеральной информационной адресной системой виде	Российская Федерация, Краснодарский край, Ейский р-н, Ейск г
1.2.	Дополнительные сведения о местоположении земельного участка	с/т Авиароботник, участок 40
2.	Площадь земельного участка ± величина погрешности определения (вычисления) площади ($P \pm \Delta P$), м ²	506 ± 8,00
3.	Формула, примененная для вычисления предельной погрешности определения площади земельного участка, с подставленными значениями и итоговые (вычисленные) значения	$3,5 * 0,10 * \sqrt{(506,00)} = 8$
4.	Площадь земельного участка согласно сведениям Единого государственного реестра недвижимости (Ркад), м ²	500,00
5.	Оценка расхождения P и Ркад (P - Ркад), м ²	6
6.	Предельный минимальный и максимальный размеры земельного участка (Рмин и Рмакс), м ²	Рмин = 300 Рмакс = 1 500
7.	Вид (виды) разрешенного использования	Земельные участки садоводческих товариществ
7.1.	Дополнительные сведения об использовании земельного участка	—
8.	Кадастровый или иной государственный учетный номер (инвентарный) здания, сооружения, объекта незавершенного строительства, расположенного на земельном участке	—
9.	Сведения о земельных участках (землях общего пользования, территории общего пользования), посредством которых обеспечивается доступ	—
10.	Иные сведения	—
4. Пояснения к сведениям об уточняемом земельном участке с кадастровым номером		23:42:0710005:153 :
1.	—	—

1. Сведения о характерных точках границ уточняемого земельного участка с кадастровым номером 23:42:0710005:154 :
 Система координат МСК-23, зона 1 Зона № 1

Обозначение характерных точек границ	Координаты, м				Метод определения координат	Формулы, примененные для расчета средней квадратической погрешности определения координат характерных точек границ (Mt), с подставленными в такие формулы значениями и итоговые (вычисленные) значения Mt, м	Описание закрепления точки
	содержатся в Едином государственном реестре недвижимости		определены в результате выполнения комплексных кадастровых работ				
	X	Y	X	Y			
1	2	3	4	5	6	7	8
8	—	—	657 592,27	1 328 571,69	Метод спутниковых геодезических измерений (определений)	$\sqrt{(0,07^2 + 0,07^2)} = 0,10$	Нет закрепления
н1481У	—	—	657 572,29	1 328 571,62			
н1482У	—	—	657 571,91	1 328 546,78			
10	—	—	657 591,91	1 328 546,63			
9	—	—	657 592,24	1 328 569,09			
8	—	—	657 592,27	1 328 571,69			

2. Сведения о частях границ уточняемого земельного участка с кадастровым номером 23:42:0710005:154 :

Обозначение части границ		Горизонтальное проложение (S), м	Описание прохождения части границ	Сведения о согласовании местоположения границ (согласовано/спорное)
от т.	до т.			
1	2	3	4	5
8	н1481У	19,98	—	согласовано
н1481У	н1482У	24,84	Согласовано	
н1482У	10	20,00	—	
10	9	22,46	—	
9	8	2,60	—	

3. Сведения о характеристиках уточняемого земельного участка с кадастровым номером 23:42:0710005:154 :

№ п/п	Наименование характеристики земельного участка	Значение характеристики
1	2	3
1	2	3

1	2	3
1.	Адрес земельного участка	—
1.1.	Сведения о местоположении земельного участка (при отсутствии адреса) в структурированном в соответствии с федеральной информационной адресной системой виде	Российская Федерация, Краснодарский край, Ейский р-н, Ейск г
1.2.	Дополнительные сведения о местоположении земельного участка	с/т Авиароботник, участок 41
2.	Площадь земельного участка ± величина погрешности определения (вычисления) площади ($P \pm \Delta P$), м ²	499 ± 8,00
3.	Формула, примененная для вычисления предельной погрешности определения площади земельного участка, с подставленными значениями и итоговые (вычисленные) значения	$3,5 * 0,10 * \sqrt{(499,00)} = 8$
4.	Площадь земельного участка согласно сведениям Единого государственного реестра недвижимости (Ркад), м ²	500,00
5.	Оценка расхождения Р и Ркад ($P - P_{кад}$), м ²	1
6.	Предельный минимальный и максимальный размеры земельного участка (Рмин и Рмакс), м ²	Рмин = 300 Рмакс = 1 500
7.	Вид (виды) разрешенного использования	Земельные участки садоводческих товариществ
7.1.	Дополнительные сведения об использовании земельного участка	—
8.	Кадастровый или иной государственный учетный номер (инвентарный) здания, сооружения, объекта незавершенного строительства, расположенного на земельном участке	—
9.	Сведения о земельных участках (землях общего пользования, территории общего пользования), посредством которых обеспечивается доступ	—
10.	Иные сведения	—
4. Пояснения к сведениям об уточняемом земельном участке с кадастровым номером		23:42:0710005:154 :
1.	—	—

1. Сведения о характерных точках границ уточняемого земельного участка с кадастровым номером 23:42:0710005:155 :
 Система координат МСК-23, зона 1 Зона № 1

Обозначение характерных точек границ	Координаты, м				Метод определения координат	Формулы, примененные для расчета средней квадратической погрешности определения координат характерных точек границ (Mt), с подставленными в такие формулы значениями и итоговые (вычисленные) значения Mt, м	Описание закрепления точки
	содержатся в Едином государственном реестре недвижимости		определены в результате выполнения комплексных кадастровых работ				
	X	Y	X	Y			
1	2	3	4	5	6	7	8
н1469У	—	—	657 591,85	1 328 541,60	Метод спутниковых геодезических измерений (определений)	$\sqrt{(0,07^2 + 0,07^2)} = 0,10$	Нет закрепления
н1473У	—	—	657 571,87	1 328 541,76			
3	—	—	657 571,36	1 328 516,82			
2	—	—	657 591,36	1 328 516,55			
н1469У	—	—	657 591,85	1 328 541,60			

2. Сведения о частях границ уточняемого земельного участка с кадастровым номером 23:42:0710005:155 :

Обозначение части границ		Горизонтальное проложение (S), м	Описание прохождения части границ	Сведения о согласовании местоположения границ (согласовано/спорное)
от т.	до т.			
1	2	3	4	5
н1469У	н1473У	19,98	—	согласовано
н1473У	3	24,95		
3	2	20,00		
2	н1469У	25,05		

3. Сведения о характеристиках уточняемого земельного участка с кадастровым номером 23:42:0710005:155 :

№ п/п	Наименование характеристики земельного участка	Значение характеристики
1	2	3
1	2	3

1	2	3
1.	Адрес земельного участка	—
1.1.	Сведения о местоположении земельного участка (при отсутствии адреса) в структурированном в соответствии с федеральной информационной адресной системой виде	Российская Федерация, Краснодарский край, Ейский р-н, Ейск г
1.2.	Дополнительные сведения о местоположении земельного участка	с/т Авиароботник, участок 4
2.	Площадь земельного участка ± величина погрешности определения (вычисления) площади ($P \pm \Delta P$), м ²	500 ± 8,00
3.	Формула, примененная для вычисления предельной погрешности определения площади земельного участка, с подставленными значениями и итоговые (вычисленные) значения	$3,5 * 0,10 * \sqrt{(500,00)} = 8$
4.	Площадь земельного участка согласно сведениям Единого государственного реестра недвижимости (Ркад), м ²	500,00
5.	Оценка расхождения Р и Ркад ($P - P_{кад}$), м ²	0
6.	Предельный минимальный и максимальный размеры земельного участка (Рмин и Рмакс), м ²	Рмин = 300 Рмакс = 1 500
7.	Вид (виды) разрешенного использования	Земельные участки садоводческих товариществ
7.1.	Дополнительные сведения об использовании земельного участка	—
8.	Кадастровый или иной государственный учетный номер (инвентарный) здания, сооружения, объекта незавершенного строительства, расположенного на земельном участке	—
9.	Сведения о земельных участках (землях общего пользования, территории общего пользования), посредством которых обеспечивается доступ	—
10.	Иные сведения	—
4. Пояснения к сведениям об уточняемом земельном участке с кадастровым номером		23:42:0710005:155 :
1.	—	—

1. Сведения о характерных точках границ уточняемого земельного участка с кадастровым номером 23:42:0710005:156 :
 Система координат МСК-23, зона 1 Зона № 1

Обозначение характерных точек границ	Координаты, м				Метод определения координат	Формулы, примененные для расчета средней квадратической погрешности определения координат характерных точек границ (Mt), с подставленными в такие формулы значениями и итоговые (вычисленные) значения Mt, м	Описание закрепления точки
	содержатся в Едином государственном реестре недвижимости		определены в результате выполнения комплексных кадастровых работ				
	X	Y	X	Y			
1	2	3	4	5	6	7	8
н1481У	—	—	657 572,29	1 328 571,62	Метод спутниковых геодезических измерений (определений)	$\sqrt{(0,07^2 + 0,07^2)} = 0,10$	Нет закрепления
46	—	—	657 552,53	1 328 572,06			
49	—	—	657 552,30	1 328 546,98			
н1482У	—	—	657 571,91	1 328 546,78			
н1481У	—	—	657 572,29	1 328 571,62			

2. Сведения о частях границ уточняемого земельного участка с кадастровым номером 23:42:0710005:156 :

Обозначение части границ		Горизонтальное проложение (S), м	Описание прохождения части границ	Сведения о согласовании местоположения границ (согласовано/спорное)
от т.	до т.			
1	2	3	4	5
н1481У	46	19,76	—	согласовано
46	49	25,08		
49	н1482У	19,61		
н1482У	н1481У	24,84		

3. Сведения о характеристиках уточняемого земельного участка с кадастровым номером 23:42:0710005:156 :

№ п/п	Наименование характеристики земельного участка	Значение характеристики
1	2	3
1		

1	2	3
1.	Адрес земельного участка	—
1.1.	Сведения о местоположении земельного участка (при отсутствии адреса) в структурированном в соответствии с федеральной информационной адресной системой виде	Российская Федерация, Краснодарский край, Ейский р-н, Ейск г
1.2.	Дополнительные сведения о местоположении земельного участка	с/т Авиароботник, участок 43
2.	Площадь земельного участка ± величина погрешности определения (вычисления) площади ($P \pm \Delta P$), м ²	491 ± 8,00
3.	Формула, примененная для вычисления предельной погрешности определения площади земельного участка, с подставленными значениями и итоговые (вычисленные) значения	$3,5 * 0,10 * \sqrt{(491,00)} = 8$
4.	Площадь земельного участка согласно сведениям Единого государственного реестра недвижимости (Ркад), м ²	500,00
5.	Оценка расхождения Р и Ркад ($P - P_{кад}$), м ²	9
6.	Предельный минимальный и максимальный размеры земельного участка (Рмин и Рмакс), м ²	Рмин = 300 Рмакс = 1 500
7.	Вид (виды) разрешенного использования	для садоводства
7.1.	Дополнительные сведения об использовании земельного участка	—
8.	Кадастровый или иной государственный учетный номер (инвентарный) здания, сооружения, объекта незавершенного строительства, расположенного на земельном участке	—
9.	Сведения о земельных участках (землях общего пользования, территории общего пользования), посредством которых обеспечивается доступ	—
10.	Иные сведения	—
4. Пояснения к сведениям об уточняемом земельном участке с кадастровым номером		23:42:0710005:156 :
1.	—	—

1. Сведения о характерных точках границ уточняемого земельного участка с кадастровым номером 23:42:0710005:157 :
 Система координат МСК-23, зона 1 Зона № 1

Обозначение характерных точек границ	Координаты, м				Метод определения координат	Формулы, примененные для расчета средней квадратической погрешности определения координат характерных точек границ (Mt), с подставленными в такие формулы значениями и итоговые (вычисленные) значения Mt, м	Описание закрепления точки
	содержатся в Едином государственном реестре недвижимости		определены в результате выполнения комплексных кадастровых работ				
	X	Y	X	Y			
1	2	3	4	5	6	7	8
н1473У	—	—	657 571,87	1 328 541,76	Метод спутниковых геодезических измерений (определений)	$\sqrt{(0,07^2 + 0,07^2)} = 0,10$	Нет закрепления
н1346У	—	—	657 552,05	1 328 541,89			
н1342У	—	—	657 551,58	1 328 516,97			
3	—	—	657 571,36	1 328 516,82			
н1473У	—	—	657 571,87	1 328 541,76			

2. Сведения о частях границ уточняемого земельного участка с кадастровым номером 23:42:0710005:157 :

Обозначение части границ		Горизонтальное проложение (S), м	Описание прохождения части границ	Сведения о согласовании местоположения границ (согласовано/спорное)
от т.	до т.			
1	2	3	4	5
н1473У	н1346У	19,82	—	согласовано
н1346У	н1342У	24,92		
н1342У	3	19,78		
3	н1473У	24,95		

3. Сведения о характеристиках уточняемого земельного участка с кадастровым номером 23:42:0710005:157 :

№ п/п	Наименование характеристики земельного участка	Значение характеристики
1	2	3
1	2	3

1	2	3
1.	Адрес земельного участка	—
1.1.	Сведения о местоположении земельного участка (при отсутствии адреса) в структурированном в соответствии с федеральной информационной адресной системой виде	Российская Федерация, Краснодарский край, Ейский р-н, Ейск г
1.2.	Дополнительные сведения о местоположении земельного участка	с/т Авиароботник, участок 44
2.	Площадь земельного участка ± величина погрешности определения (вычисления) площади ($P \pm \Delta P$), м ²	494 ± 8,00
3.	Формула, примененная для вычисления предельной погрешности определения площади земельного участка, с подставленными значениями и итоговые (вычисленные) значения	$3,5 * 0,10 * \sqrt{(494,00)} = 8$
4.	Площадь земельного участка согласно сведениям Единого государственного реестра недвижимости (Ркад), м ²	500,00
5.	Оценка расхождения Р и Ркад ($P - P_{кад}$), м ²	6
6.	Предельный минимальный и максимальный размеры земельного участка (Рмин и Рмакс), м ²	Рмин = 300 Рмакс = 1 500
7.	Вид (виды) разрешенного использования	для садоводства
7.1.	Дополнительные сведения об использовании земельного участка	—
8.	Кадастровый или иной государственный учетный номер (инвентарный) здания, сооружения, объекта незавершенного строительства, расположенного на земельном участке	—
9.	Сведения о земельных участках (землях общего пользования, территории общего пользования), посредством которых обеспечивается доступ	—
10.	Иные сведения	—
4. Пояснения к сведениям об уточняемом земельном участке с кадастровым номером		23:42:0710005:157 :
1.	—	—

1. Сведения о характерных точках границ уточняемого земельного участка с кадастровым номером 23:42:0710005:159 :
 Система координат МСК-23, зона 1 Зона № 1

Обозначение характерных точек границ	Координаты, м				Метод определения координат	Формулы, примененные для расчета средней квадратической погрешности определения координат характерных точек границ (Mt), с подставленными в такие формулы значениями и итоговые (вычисленные) значения Mt, м	Описание закрепления точки
	содержатся в Едином государственном реестре недвижимости		определены в результате выполнения комплексных кадастровых работ				
	X	Y	X	Y			
1	2	3	4	5	6	7	8
н1346У	—	—	657 552,05	1 328 541,89	Метод спутниковых геодезических измерений (определений)	$\sqrt{(0,07^2 + 0,07^2)} = 0,10$	Нет закрепления
52	—	—	657 531,84	1 328 542,11			
51	—	—	657 531,58	1 328 517,12			
н1342У	—	—	657 551,58	1 328 516,97			
н1346У	—	—	657 552,05	1 328 541,89			

2. Сведения о частях границ уточняемого земельного участка с кадастровым номером 23:42:0710005:159 :

Обозначение части границ		Горизонтальное проложение (S), м	Описание прохождения части границ	Сведения о согласовании местоположения границ (согласовано/спорное)
от т.	до т.			
1	2	3	4	5
н1346У	52	20,21	—	согласовано
52	51	24,99		
51	н1342У	20,00		
н1342У	н1346У	24,92		

3. Сведения о характеристиках уточняемого земельного участка с кадастровым номером 23:42:0710005:159 :

№ п/п	Наименование характеристики земельного участка	Значение характеристики
1	2	3
1	2	3

1	2	3
1.	Адрес земельного участка	—
1.1.	Сведения о местоположении земельного участка (при отсутствии адреса) в структурированном в соответствии с федеральной информационной адресной системой виде	Российская Федерация, Краснодарский край, Ейский р-н, Ейск г
1.2.	Дополнительные сведения о местоположении земельного участка	с/т Авиароботник, участок 46
2.	Площадь земельного участка ± величина погрешности определения (вычисления) площади ($P \pm \Delta P$), м ²	502 ± 8,00
3.	Формула, примененная для вычисления предельной погрешности определения площади земельного участка, с подставленными значениями и итоговые (вычисленные) значения	$3,5 * 0,10 * \sqrt{(502,00)} = 8$
4.	Площадь земельного участка согласно сведениям Единого государственного реестра недвижимости (Ркад), м ²	500,00
5.	Оценка расхождения P и Ркад ($P - P_{кад}$), м ²	2
6.	Предельный минимальный и максимальный размеры земельного участка (Рмин и Рмакс), м ²	Рмин = 300 Рмакс = 1 500
7.	Вид (виды) разрешенного использования	Земельные участки садоводческих товариществ
7.1.	Дополнительные сведения об использовании земельного участка	—
8.	Кадастровый или иной государственный учетный номер (инвентарный) здания, сооружения, объекта незавершенного строительства, расположенного на земельном участке	—
9.	Сведения о земельных участках (землях общего пользования, территории общего пользования), посредством которых обеспечивается доступ	—
10.	Иные сведения	—
4. Пояснения к сведениям об уточняемом земельном участке с кадастровым номером		23:42:0710005:159 :
1.	—	—

1. Сведения о характерных точках границ уточняемого земельного участка с кадастровым номером 23:42:0710005:162 :
 Система координат МСК-23, зона 1 Зона № 1

Обозначение характерных точек границ	Координаты, м				Метод определения координат	Формулы, примененные для расчета средней квадратической погрешности определения координат характерных точек границ (Mt), с подставленными в такие формулы значениями и итоговые (вычисленные) значения Mt, м	Описание закрепления точки
	содержатся в Едином государственном реестре недвижимости		определены в результате выполнения комплексных кадастровых работ				
	X	Y	X	Y			
1	2	3	4	5	6	7	8
н1356У	—	—	657 512,01	1 328 572,36	Метод спутниковых геодезических измерений (определений)	$\sqrt{(0,07^2 + 0,07^2)} = 0,10$	Нет закрепления
н1362У	—	—	657 492,19	1 328 572,53			
н2036У	—	—	657 491,70	1 328 547,53		—	
2044	—	—	657 512,18	1 328 547,36			
н1356У	—	—	657 512,01	1 328 572,36			

2. Сведения о частях границ уточняемого земельного участка с кадастровым номером 23:42:0710005:162 :

Обозначение части границ		Горизонтальное проложение (S), м	Описание прохождения части границ	Сведения о согласовании местоположения границ (согласовано/спорное)
от т.	до т.			
1	2	3	4	5
н1356У	н1362У	19,82	—	согласовано
н1362У	н2036У	25,00		
н2036У	2044	20,48		
2044	н1356У	25,00		

3. Сведения о характеристиках уточняемого земельного участка с кадастровым номером 23:42:0710005:162 :

№ п/п	Наименование характеристики земельного участка	Значение характеристики
1	2	3
1	2	3

1	2	3
1.	Адрес земельного участка	—
1.1.	Сведения о местоположении земельного участка (при отсутствии адреса) в структурированном в соответствии с федеральной информационной адресной системой виде	Российская Федерация, Краснодарский край, Ейский р-н, Ейск г
1.2.	Дополнительные сведения о местоположении земельного участка	с/т Авиароботник, участок 49
2.	Площадь земельного участка ± величина погрешности определения (вычисления) площади ($P \pm \Delta P$), м ²	504 ± 8,00
3.	Формула, примененная для вычисления предельной погрешности определения площади земельного участка, с подставленными значениями и итоговые (вычисленные) значения	$3,5 * 0,10 * \sqrt{(504,00)} = 8$
4.	Площадь земельного участка согласно сведениям Единого государственного реестра недвижимости (Ркад), м ²	500,00
5.	Оценка расхождения Р и Ркад ($P - P_{кад}$), м ²	4
6.	Предельный минимальный и максимальный размеры земельного участка (Рмин и Рмакс), м ²	Рмин = 300 Рмакс = 1 500
7.	Вид (виды) разрешенного использования	Земельные участки садоводческих товариществ
7.1.	Дополнительные сведения об использовании земельного участка	—
8.	Кадастровый или иной государственный учетный номер (инвентарный) здания, сооружения, объекта незавершенного строительства, расположенного на земельном участке	—
9.	Сведения о земельных участках (землях общего пользования, территории общего пользования), посредством которых обеспечивается доступ	—
10.	Иные сведения	—
4. Пояснения к сведениям об уточняемом земельном участке с кадастровым номером		23:42:0710005:162 :
1.	—	—

1. Сведения о характерных точках границ уточняемого земельного участка с кадастровым номером 23:42:0710005:164 :
 Система координат МСК-23, зона 1 Зона № 1

Обозначение характерных точек границ	Координаты, м				Метод определения координат	Формулы, примененные для расчета средней квадратической погрешности определения координат характерных точек границ (Mt), с подставленными в такие формулы значениями и итоговые (вычисленные) значения Mt, м	Описание закрепления точки
	содержатся в Едином государственном реестре недвижимости		определены в результате выполнения комплексных кадастровых работ				
	X	Y	X	Y			
1	2	3	4	5	6	7	8
н1362У	—	—	657 492,19	1 328 572,53	Метод спутниковых геодезических измерений (определений)	$\sqrt{(0,07^2 + 0,07^2)} = 0,10$	Нет закрепления
н1361У	—	—	657 472,19	1 328 572,32			
н2035У	—	—	657 471,70	1 328 547,33			
н2036У	—	—	657 491,70	1 328 547,53			
н1362У	—	—	657 492,19	1 328 572,53			

2. Сведения о частях границ уточняемого земельного участка с кадастровым номером 23:42:0710005:164 :

Обозначение части границ		Горизонтальное проложение (S), м	Описание прохождения части границ	Сведения о согласовании местоположения границ (согласовано/спорное)
от т.	до т.			
1	2	3	4	5
н1362У	н1361У	20,00	—	согласовано
н1361У	н2035У	24,99		
н2035У	н2036У	20,00	Согласовано	
н2036У	н1362У	25,00	—	

3. Сведения о характеристиках уточняемого земельного участка с кадастровым номером 23:42:0710005:164 :

№ п/п	Наименование характеристики земельного участка	Значение характеристики
1	2	3
1	2	3

1	2	3
1.	Адрес земельного участка	—
1.1.	Сведения о местоположении земельного участка (при отсутствии адреса) в структурированном в соответствии с федеральной информационной адресной системой виде	Российская Федерация, Краснодарский край, Ейский р-н, Ейск г
1.2.	Дополнительные сведения о местоположении земельного участка	с/т Авиароботник, участок 51
2.	Площадь земельного участка ± величина погрешности определения (вычисления) площади ($P \pm \Delta P$), м ²	500 ± 8,00
3.	Формула, примененная для вычисления предельной погрешности определения площади земельного участка, с подставленными значениями и итоговые (вычисленные) значения	$3,5 * 0,10 * \sqrt{(500,00)} = 8$
4.	Площадь земельного участка согласно сведениям Единого государственного реестра недвижимости (Ркад), м ²	500,00
5.	Оценка расхождения Р и Ркад ($P - P_{кад}$), м ²	0
6.	Предельный минимальный и максимальный размеры земельного участка (Рмин и Рмакс), м ²	Рмин = 300 Рмакс = 1 500
7.	Вид (виды) разрешенного использования	Земельные участки садоводческих товариществ
7.1.	Дополнительные сведения об использовании земельного участка	—
8.	Кадастровый или иной государственный учетный номер (инвентарный) здания, сооружения, объекта незавершенного строительства, расположенного на земельном участке	—
9.	Сведения о земельных участках (землях общего пользования, территории общего пользования), посредством которых обеспечивается доступ	—
10.	Иные сведения	—
4. Пояснения к сведениям об уточняемом земельном участке с кадастровым номером		23:42:0710005:164 :
1.	—	—

1. Сведения о характерных точках границ уточняемого земельного участка с кадастровым номером 23:42:0710005:165 :
 Система координат МСК-23, зона 1 Зона № 1

Обозначение характерных точек границ	Координаты, м				Метод определения координат	Формулы, примененные для расчета средней квадратической погрешности определения координат характерных точек границ (Mt), с подставленными в такие формулы значениями и итоговые (вычисленные) значения Mt, м	Описание закрепления точки
	содержатся в Едином государственном реестре недвижимости		определены в результате выполнения комплексных кадастровых работ				
	X	Y	X	Y			
1	2	3	4	5	6	7	8
н1361У	—	—	657 472,19	1 328 572,32	Метод спутниковых геодезических измерений (определений)	$\sqrt{(0,07^2 + 0,07^2)} = 0,10$	Нет закрепления
1	—	—	657 451,83	1 328 572,11			
4	—	—	657 451,86	1 328 547,11			
н2035У	—	—	657 471,70	1 328 547,33			
н1361У	—	—	657 472,19	1 328 572,32			

2. Сведения о частях границ уточняемого земельного участка с кадастровым номером 23:42:0710005:165 :

Обозначение части границ		Горизонтальное проложение (S), м	Описание прохождения части границ	Сведения о согласовании местоположения границ (согласовано/спорное)
от т.	до т.			
1	2	3	4	5
н1361У	1	20,36	—	согласовано
1	4	25,00		
4	н2035У	19,84		
н2035У	н1361У	24,99		

3. Сведения о характеристиках уточняемого земельного участка с кадастровым номером 23:42:0710005:165 :

№ п/п	Наименование характеристики земельного участка	Значение характеристики
1	2	3
1	2	3

1	2	3
1.	Адрес земельного участка	—
1.1.	Сведения о местоположении земельного участка (при отсутствии адреса) в структурированном в соответствии с федеральной информационной адресной системой виде	Российская Федерация, Краснодарский край, Ейский р-н, Ейск г
1.2.	Дополнительные сведения о местоположении земельного участка	с/т Авиароботник, участок 53
2.	Площадь земельного участка ± величина погрешности определения (вычисления) площади ($P \pm \Delta P$), м ²	502 ± 8,00
3.	Формула, примененная для вычисления предельной погрешности определения площади земельного участка, с подставленными значениями и итоговые (вычисленные) значения	$3,5 * 0,10 * \sqrt{(502,00)} = 8$
4.	Площадь земельного участка согласно сведениям Единого государственного реестра недвижимости (Ркад), м ²	500,00
5.	Оценка расхождения P и Ркад ($P - P_{кад}$), м ²	2
6.	Предельный минимальный и максимальный размеры земельного участка (Рмин и Рмакс), м ²	Рмин = 300 Рмакс = 1 500
7.	Вид (виды) разрешенного использования	Земельные участки садоводческих товариществ
7.1.	Дополнительные сведения об использовании земельного участка	—
8.	Кадастровый или иной государственный учетный номер (инвентарный) здания, сооружения, объекта незавершенного строительства, расположенного на земельном участке	—
9.	Сведения о земельных участках (землях общего пользования, территории общего пользования), посредством которых обеспечивается доступ	—
10.	Иные сведения	—
4. Пояснения к сведениям об уточняемом земельном участке с кадастровым номером		23:42:0710005:165 :
1.	—	—

1. Сведения о характерных точках границ уточняемого земельного участка с кадастровым номером 23:42:0710005:168 :
 Система координат МСК-23, зона 1 Зона № 1

Обозначение характерных точек границ	Координаты, м				Метод определения координат	Формулы, примененные для расчета средней квадратической погрешности определения координат характерных точек границ (Mt), с подставленными в такие формулы значениями и итоговые (вычисленные) значения Mt, м	Описание закрепления точки
	содержатся в Едином государственном реестре недвижимости		определены в результате выполнения комплексных кадастровых работ				
	X	Y	X	Y			
1	2	3	4	5	6	7	8
54	—	—	657 451,94	1 328 542,61	Метод спутниковых геодезических измерений (определений)	$\sqrt{(0,07^2 + 0,07^2)} = 0,10$	Нет закрепления
н2021У	—	—	657 431,92	1 328 542,91			
1	—	—	657 431,65	1 328 518,02			
3	—	—	657 451,86	1 328 517,78			
54	—	—	657 451,94	1 328 542,61			

2. Сведения о частях границ уточняемого земельного участка с кадастровым номером 23:42:0710005:168 :

Обозначение части границ		Горизонтальное проложение (S), м	Описание прохождения части границ	Сведения о согласовании местоположения границ (согласовано/спорное)
от т.	до т.			
1	2	3	4	5
54	н2021У	20,02	—	согласовано
н2021У	1	24,89		
1	3	20,21		
3	54	24,83		

3. Сведения о характеристиках уточняемого земельного участка с кадастровым номером 23:42:0710005:168 :

№ п/п	Наименование характеристики земельного участка	Значение характеристики
1	2	3
1	2	3

1	2	3
1.	Адрес земельного участка	—
1.1.	Сведения о местоположении земельного участка (при отсутствии адреса) в структурированном в соответствии с федеральной информационной адресной системой виде	Российская Федерация, Краснодарский край, Ейский р-н, Ейск г
1.2.	Дополнительные сведения о местоположении земельного участка	с/т Авиароботник, участок 56
2.	Площадь земельного участка ± величина погрешности определения (вычисления) площади ($P \pm \Delta P$), м ²	500 ± 8,00
3.	Формула, примененная для вычисления предельной погрешности определения площади земельного участка, с подставленными значениями и итоговые (вычисленные) значения	$3,5 * 0,10 * \sqrt{(500,00)} = 8$
4.	Площадь земельного участка согласно сведениям Единого государственного реестра недвижимости (Ркад), м ²	500,00
5.	Оценка расхождения Р и Ркад ($P - P_{кад}$), м ²	0
6.	Предельный минимальный и максимальный размеры земельного участка (Рмин и Рмакс), м ²	Рмин = 300 Рмакс = 1 500
7.	Вид (виды) разрешенного использования	Земельные участки садоводческих товариществ
7.1.	Дополнительные сведения об использовании земельного участка	—
8.	Кадастровый или иной государственный учетный номер (инвентарный) здания, сооружения, объекта незавершенного строительства, расположенного на земельном участке	23:42:0710005:859
9.	Сведения о земельных участках (землях общего пользования, территории общего пользования), посредством которых обеспечивается доступ	—
10.	Иные сведения	—
4. Пояснения к сведениям об уточняемом земельном участке с кадастровым номером		23:42:0710005:168 :
1.	—	—

1. Сведения о характерных точках границ уточняемого земельного участка с кадастровым номером 23:42:0710005:171 :
 Система координат МСК-23, зона 1 Зона № 1

Обозначение характерных точек границ	Координаты, м				Метод определения координат	Формулы, примененные для расчета средней квадратической погрешности определения координат характерных точек границ (Mt), с подставленными в такие формулы значениями и итоговые (вычисленные) значения Mt, м	Описание закрепления точки
	содержатся в Едином государственном реестре недвижимости		определены в результате выполнения комплексных кадастровых работ				
	X	Y	X	Y			
1	2	3	4	5	6	7	8
3	—	—	657 412,09	1 328 573,13	Метод спутниковых геодезических измерений (определений)	$\sqrt{(0,07^2 + 0,07^2)} = 0,10$	Нет закрепления
н1369У	—	—	657 392,01	1 328 573,25			
н1370У	—	—	657 391,94	1 328 547,49			
н1371У	—	—	657 411,97	1 328 547,53			
3	—	—	657 412,09	1 328 573,13			

2. Сведения о частях границ уточняемого земельного участка с кадастровым номером 23:42:0710005:171 :

Обозначение части границ		Горизонтальное проложение (S), м	Описание прохождения части границ	Сведения о согласовании местоположения границ (согласовано/спорное)
от т.	до т.			
1	2	3	4	5
3	н1369У	20,08	—	согласовано
н1369У	н1370У	25,76	Согласовано	
н1370У	н1371У	20,03	—	
н1371У	3	25,60	—	

3. Сведения о характеристиках уточняемого земельного участка с кадастровым номером 23:42:0710005:171 :

№ п/п	Наименование характеристики земельного участка	Значение характеристики
1	2	3
1	2	3

1	2	3
1.	Адрес земельного участка	—
1.1.	Сведения о местоположении земельного участка (при отсутствии адреса) в структурированном в соответствии с федеральной информационной адресной системой виде	Российская Федерация, Краснодарский край, Ейский р-н, Ейск г
1.2.	Дополнительные сведения о местоположении земельного участка	с/т Авиароботник, участок 59
2.	Площадь земельного участка ± величина погрешности определения (вычисления) площади ($P \pm \Delta P$), м ²	515 ± 8,00
3.	Формула, примененная для вычисления предельной погрешности определения площади земельного участка, с подставленными значениями и итоговые (вычисленные) значения	$3,5 * 0,10 * \sqrt{(515,00)} = 8$
4.	Площадь земельного участка согласно сведениям Единого государственного реестра недвижимости (Ркад), м ²	500,00
5.	Оценка расхождения Р и Ркад ($P - P_{кад}$), м ²	15
6.	Предельный минимальный и максимальный размеры земельного участка (Рмин и Рмакс), м ²	Рмин = 300 Рмакс = 1 500
7.	Вид (виды) разрешенного использования	Земельные участки садоводческих товариществ
7.1.	Дополнительные сведения об использовании земельного участка	—
8.	Кадастровый или иной государственный учетный номер (инвентарный) здания, сооружения, объекта незавершенного строительства, расположенного на земельном участке	—
9.	Сведения о земельных участках (землях общего пользования, территории общего пользования), посредством которых обеспечивается доступ	—
10.	Иные сведения	—
4. Пояснения к сведениям об уточняемом земельном участке с кадастровым номером		23:42:0710005:171 :
1.	—	—

1. Сведения о характерных точках границ уточняемого земельного участка с кадастровым номером 23:42:0710005:173 :
 Система координат МСК-23, зона 1 Зона № 1

Обозначение характерных точек границ	Координаты, м				Метод определения координат	Формулы, примененные для расчета средней квадратической погрешности определения координат характерных точек границ (Mt), с подставленными в такие формулы значениями и итоговые (вычисленные) значения Mt, м	Описание закрепления точки
	содержатся в Едином государственном реестре недвижимости		определены в результате выполнения комплексных кадастровых работ				
	X	Y	X	Y			
1	2	3	4	5	6	7	8
н1369У	—	—	657 392,01	1 328 573,25	Метод спутниковых геодезических измерений (определений)	$\sqrt{(0,07^2 + 0,07^2)} = 0,10$	Нет закрепления
н1378У	—	—	657 372,01	1 328 573,30			
н1387У	—	—	657 372,13	1 328 547,88			
н1370У	—	—	657 391,94	1 328 547,49			
н1369У	—	—	657 392,01	1 328 573,25			

2. Сведения о частях границ уточняемого земельного участка с кадастровым номером 23:42:0710005:173 :

Обозначение части границ		Горизонтальное проложение (S), м	Описание прохождения части границ	Сведения о согласовании местоположения границ (согласовано/спорное)
от т.	до т.			
1	2	3	4	5
н1369У	н1378У	20,00	—	согласовано
н1378У	н1387У	25,42		
н1387У	н1370У	19,81		
н1370У	н1369У	25,76		

3. Сведения о характеристиках уточняемого земельного участка с кадастровым номером 23:42:0710005:173 :

№ п/п	Наименование характеристики земельного участка	Значение характеристики
1	2	3
1	2	3

1	2	3
1.	Адрес земельного участка	—
1.1.	Сведения о местоположении земельного участка (при отсутствии адреса) в структурированном в соответствии с федеральной информационной адресной системой виде	Российская Федерация, Краснодарский край, Ейский р-н, Ейск г
1.2.	Дополнительные сведения о местоположении земельного участка	с/т Авиароботник, участок 61
2.	Площадь земельного участка ± величина погрешности определения (вычисления) площади ($P \pm \Delta P$), м ²	509 ± 8,00
3.	Формула, примененная для вычисления предельной погрешности определения площади земельного участка, с подставленными значениями и итоговые (вычисленные) значения	$3,5 * 0,10 * \sqrt{(509,00)} = 8$
4.	Площадь земельного участка согласно сведениям Единого государственного реестра недвижимости (Ркад), м ²	500,00
5.	Оценка расхождения Р и Ркад ($P - P_{кад}$), м ²	9
6.	Предельный минимальный и максимальный размеры земельного участка (Рмин и Рмакс), м ²	Рмин = 300 Рмакс = 1 500
7.	Вид (виды) разрешенного использования	Земельные участки садоводческих товариществ
7.1.	Дополнительные сведения об использовании земельного участка	—
8.	Кадастровый или иной государственный учетный номер (инвентарный) здания, сооружения, объекта незавершенного строительства, расположенного на земельном участке	—
9.	Сведения о земельных участках (землях общего пользования, территории общего пользования), посредством которых обеспечивается доступ	—
10.	Иные сведения	—
4. Пояснения к сведениям об уточняемом земельном участке с кадастровым номером		23:42:0710005:173 :
1.	—	—

1. Сведения о характерных точках границ уточняемого земельного участка с кадастровым номером 23:42:0710005:175 :
 Система координат МСК-23, зона 1 Зона № 1

Обозначение характерных точек границ	Координаты, м				Метод определения координат	Формулы, примененные для расчета средней квадратической погрешности определения координат характерных точек границ (Mt), с подставленными в такие формулы значениями и итоговые (вычисленные) значения Mt, м	Описание закрепления точки
	содержатся в Едином государственном реестре недвижимости		определены в результате выполнения комплексных кадастровых работ				
	X	Y	X	Y			
1	2	3	4	5	6	7	8
н1378У	—	—	657 372,01	1 328 573,30	Метод спутниковых геодезических измерений (определений)	$\sqrt{(0,07^2 + 0,07^2)} = 0,10$	Нет закрепления
82	—	—	657 352,19	1 328 573,33			
н1386У	—	—	657 351,82	1 328 548,33			
н1387У	—	—	657 372,13	1 328 547,88			
н1378У	—	—	657 372,01	1 328 573,30			

2. Сведения о частях границ уточняемого земельного участка с кадастровым номером 23:42:0710005:175 :

Обозначение части границ		Горизонтальное проложение (S), м	Описание прохождения части границ	Сведения о согласовании местоположения границ (согласовано/спорное)
от т.	до т.			
1	2	3	4	5
н1378У	82	19,82	—	согласовано
82	н1386У	25,00		
н1386У	н1387У	20,31	Согласовано	
н1387У	н1378У	25,42	—	

3. Сведения о характеристиках уточняемого земельного участка с кадастровым номером 23:42:0710005:175 :

№ п/п	Наименование характеристики земельного участка	Значение характеристики
1	2	3
1	2	3

1	2	3
1.	Адрес земельного участка	—
1.1.	Сведения о местоположении земельного участка (при отсутствии адреса) в структурированном в соответствии с федеральной информационной адресной системой виде	Российская Федерация, Краснодарский край, Ейский р-н, Ейск г
1.2.	Дополнительные сведения о местоположении земельного участка	с/т Авиароботник, участок 63
2.	Площадь земельного участка ± величина погрешности определения (вычисления) площади ($P \pm \Delta P$), м ²	506 ± 8,00
3.	Формула, примененная для вычисления предельной погрешности определения площади земельного участка, с подставленными значениями и итоговые (вычисленные) значения	$3,5 * 0,10 * \sqrt{(506,00)} = 8$
4.	Площадь земельного участка согласно сведениям Единого государственного реестра недвижимости (Ркад), м ²	500,00
5.	Оценка расхождения P и Ркад ($P - P_{кад}$), м ²	6
6.	Предельный минимальный и максимальный размеры земельного участка (Рмин и Рмакс), м ²	Рмин = 300 Рмакс = 1 500
7.	Вид (виды) разрешенного использования	Земельные участки садоводческих товариществ
7.1.	Дополнительные сведения об использовании земельного участка	—
8.	Кадастровый или иной государственный учетный номер (инвентарный) здания, сооружения, объекта незавершенного строительства, расположенного на земельном участке	—
9.	Сведения о земельных участках (землях общего пользования, территории общего пользования), посредством которых обеспечивается доступ	—
10.	Иные сведения	—
4. Пояснения к сведениям об уточняемом земельном участке с кадастровым номером		23:42:0710005:175 :
1.	—	—

1. Сведения о характерных точках границ уточняемого земельного участка с кадастровым номером 23:42:0710005:176 :
 Система координат МСК-23, зона 1 Зона № 1

Обозначение характерных точек границ	Координаты, м				Метод определения координат	Формулы, примененные для расчета средней квадратической погрешности определения координат характерных точек границ (Mt), с подставленными в такие формулы значениями и итоговые (вычисленные) значения Mt, м	Описание закрепления точки
	содержатся в Едином государственном реестре недвижимости		определены в результате выполнения комплексных кадастровых работ				
	X	Y	X	Y			
1	2	3	4	5	6	7	8
н2016У	—	—	657 371,75	1 328 543,32	Метод спутниковых геодезических измерений (определений)	$\sqrt{(0,07^2 + 0,07^2)} = 0,10$	Нет закрепления
н1652У	—	—	657 351,75	1 328 543,53			
н1198У	—	—	657 351,60	1 328 518,67			
н1330У	—	—	657 371,59	1 328 518,53			
н2016У	—	—	657 371,75	1 328 543,32			

2. Сведения о частях границ уточняемого земельного участка с кадастровым номером 23:42:0710005:176 :

Обозначение части границ		Горизонтальное проложение (S), м	Описание прохождения части границ	Сведения о согласовании местоположения границ (согласовано/спорное)
от т.	до т.			
1	2	3	4	5
н2016У	н1652У	20,00	—	согласовано
н1652У	н1198У	24,86		
н1198У	н1330У	19,99		
н1330У	н2016У	24,79		

3. Сведения о характеристиках уточняемого земельного участка с кадастровым номером 23:42:0710005:176 :

№ п/п	Наименование характеристики земельного участка	Значение характеристики
1	2	3
1	2	3

1	2	3
1.	Адрес земельного участка	—
1.1.	Сведения о местоположении земельного участка (при отсутствии адреса) в структурированном в соответствии с федеральной информационной адресной системой виде	Российская Федерация, Краснодарский край, Ейский р-н, Ейск г
1.2.	Дополнительные сведения о местоположении земельного участка	с/т Авиароботник, участок 64
2.	Площадь земельного участка ± величина погрешности определения (вычисления) площади ($P \pm \Delta P$), м ²	496 ± 8,00
3.	Формула, примененная для вычисления предельной погрешности определения площади земельного участка, с подставленными значениями и итоговые (вычисленные) значения	$3,5 * 0,10 * \sqrt{(496,00)} = 8$
4.	Площадь земельного участка согласно сведениям Единого государственного реестра недвижимости (Ркад), м ²	500,00
5.	Оценка расхождения Р и Ркад ($P - P_{кад}$), м ²	4
6.	Предельный минимальный и максимальный размеры земельного участка (Рмин и Рмакс), м ²	Рмин = 300 Рмакс = 1 500
7.	Вид (виды) разрешенного использования	Земельные участки садоводческих товариществ
7.1.	Дополнительные сведения об использовании земельного участка	—
8.	Кадастровый или иной государственный учетный номер (инвентарный) здания, сооружения, объекта незавершенного строительства, расположенного на земельном участке	—
9.	Сведения о земельных участках (землях общего пользования, территории общего пользования), посредством которых обеспечивается доступ	—
10.	Иные сведения	—
4. Пояснения к сведениям об уточняемом земельном участке с кадастровым номером		23:42:0710005:176 :
1.	—	—

1. Сведения о характерных точках границ уточняемого земельного участка с кадастровым номером 23:42:0710005:177 :
 Система координат МСК-23, зона 1 Зона № 1

Обозначение характерных точек границ	Координаты, м				Метод определения координат	Формулы, примененные для расчета средней квадратической погрешности определения координат характерных точек границ (Mt), с подставленными в такие формулы значениями и итоговые (вычисленные) значения Mt, м	Описание закрепления точки
	содержатся в Едином государственном реестре недвижимости		определены в результате выполнения комплексных кадастровых работ				
	X	Y	X	Y			
1	2	3	4	5	6	7	8
82	—	—	657 352,19	1 328 573,33	Метод спутниковых геодезических измерений (определений)	$\sqrt{(0,07^2 + 0,07^2)} = 0,10$	Нет закрепления
83	—	—	657 332,29	1 328 573,41			
н1658У	—	—	657 331,98	1 328 548,52			
н1386У	—	—	657 351,82	1 328 548,33			
82	—	—	657 352,19	1 328 573,33			

2. Сведения о частях границ уточняемого земельного участка с кадастровым номером 23:42:0710005:177 :

Обозначение части границ		Горизонтальное проложение (S), м	Описание прохождения части границ	Сведения о согласовании местоположения границ (согласовано/спорное)
от т.	до т.			
1	2	3	4	5
82	83	19,90	—	согласовано
83	н1658У	24,89		
н1658У	н1386У	19,84		
н1386У	82	25,00		

3. Сведения о характеристиках уточняемого земельного участка с кадастровым номером 23:42:0710005:177 :

№ п/п	Наименование характеристики земельного участка	Значение характеристики
1	2	3
1	2	3

1	2	3
1.	Адрес земельного участка	—
1.1.	Сведения о местоположении земельного участка (при отсутствии адреса) в структурированном в соответствии с федеральной информационной адресной системой виде	Российская Федерация, Краснодарский край, Ейский р-н, Ейск г
1.2.	Дополнительные сведения о местоположении земельного участка	с/т Авиароботник, участок 65
2.	Площадь земельного участка ± величина погрешности определения (вычисления) площади ($P \pm \Delta P$), м ²	496 ± 8,00
3.	Формула, примененная для вычисления предельной погрешности определения площади земельного участка, с подставленными значениями и итоговые (вычисленные) значения	$3,5 * 0,10 * \sqrt{(496,00)} = 8$
4.	Площадь земельного участка согласно сведениям Единого государственного реестра недвижимости (Ркад), м ²	500,00
5.	Оценка расхождения Р и Ркад ($P - P_{кад}$), м ²	4
6.	Предельный минимальный и максимальный размеры земельного участка (Рмин и Рмакс), м ²	Рмин = 300 Рмакс = 1 500
7.	Вид (виды) разрешенного использования	Земельные участки садоводческих товариществ
7.1.	Дополнительные сведения об использовании земельного участка	—
8.	Кадастровый или иной государственный учетный номер (инвентарный) здания, сооружения, объекта незавершенного строительства, расположенного на земельном участке	—
9.	Сведения о земельных участках (землях общего пользования, территории общего пользования), посредством которых обеспечивается доступ	—
10.	Иные сведения	—
4. Пояснения к сведениям об уточняемом земельном участке с кадастровым номером		23:42:0710005:177 :
1.	—	—

1. Сведения о характерных точках границ уточняемого земельного участка с кадастровым номером 23:42:0710005:178 :
 Система координат МСК-23, зона 1 Зона № 1

Обозначение характерных точек границ	Координаты, м				Метод определения координат	Формулы, примененные для расчета средней квадратической погрешности определения координат характерных точек границ (Mt), с подставленными в такие формулы значениями и итоговые (вычисленные) значения Mt, м	Описание закрепления точки
	содержатся в Едином государственном реестре недвижимости		определены в результате выполнения комплексных кадастровых работ				
	X	Y	X	Y			
1	2	3	4	5	6	7	8
н1652У	—	—	657 351,75	1 328 543,53	Метод спутниковых геодезических измерений (определений)	$\sqrt{(0,07^2 + 0,07^2)} = 0,10$	Нет закрепления
н1650У	—	—	657 331,75	1 328 543,81			
н1199У	—	—	657 331,60	1 328 518,77			
н1198У	—	—	657 351,60	1 328 518,67			
н1652У	—	—	657 351,75	1 328 543,53			

2. Сведения о частях границ уточняемого земельного участка с кадастровым номером 23:42:0710005:178 :

Обозначение части границ		Горизонтальное проложение (S), м	Описание прохождения части границ	Сведения о согласовании местоположения границ (согласовано/спорное)
от т.	до т.			
1	2	3	4	5
н1652У	н1650У	20,00	—	согласовано
н1650У	н1199У	25,04		
н1199У	н1198У	20,00		
н1198У	н1652У	24,86		

3. Сведения о характеристиках уточняемого земельного участка с кадастровым номером 23:42:0710005:178 :

№ п/п	Наименование характеристики земельного участка	Значение характеристики
1	2	3
1	2	3

1	2	3
1.	Адрес земельного участка	—
1.1.	Сведения о местоположении земельного участка (при отсутствии адреса) в структурированном в соответствии с федеральной информационной адресной системой виде	Российская Федерация, Краснодарский край, Ейский р-н, Ейск г
1.2.	Дополнительные сведения о местоположении земельного участка	с/т Авиароботник, участок 66
2.	Площадь земельного участка ± величина погрешности определения (вычисления) площади ($P \pm \Delta P$), м ²	499 ± 8,00
3.	Формула, примененная для вычисления предельной погрешности определения площади земельного участка, с подставленными значениями и итоговые (вычисленные) значения	$3,5 * 0,10 * \sqrt{(499,00)} = 8$
4.	Площадь земельного участка согласно сведениям Единого государственного реестра недвижимости (Ркад), м ²	500,00
5.	Оценка расхождения Р и Ркад ($P - P_{кад}$), м ²	1
6.	Предельный минимальный и максимальный размеры земельного участка (Рмин и Рмакс), м ²	Рмин = 300 Рмакс = 1 500
7.	Вид (виды) разрешенного использования	Земельные участки садоводческих товариществ
7.1.	Дополнительные сведения об использовании земельного участка	—
8.	Кадастровый или иной государственный учетный номер (инвентарный) здания, сооружения, объекта незавершенного строительства, расположенного на земельном участке	—
9.	Сведения о земельных участках (землях общего пользования, территории общего пользования), посредством которых обеспечивается доступ	—
10.	Иные сведения	—
4. Пояснения к сведениям об уточняемом земельном участке с кадастровым номером		23:42:0710005:178 :
1.	—	—

1. Сведения о характерных точках границ уточняемого земельного участка с кадастровым номером 23:42:0710005:179 :
 Система координат МСК-23, зона 1 Зона № 1

Обозначение характерных точек границ	Координаты, м				Метод определения координат	Формулы, примененные для расчета средней квадратической погрешности определения координат характерных точек границ (Mt), с подставленными в такие формулы значениями и итоговые (вычисленные) значения Mt, м	Описание закрепления точки
	содержатся в Едином государственном реестре недвижимости		определены в результате выполнения комплексных кадастровых работ				
	X	Y	X	Y			
1	2	3	4	5	6	7	8
83	—	—	657 332,29	1 328 573,41	Метод спутниковых геодезических измерений (определений)	$\sqrt{(0,07^2 + 0,07^2)} = 0,10$	Нет закрепления
1	—	—	657 312,00	1 328 574,38			
н1634У	—	—	657 312,39	1 328 548,23			
н1658У	—	—	657 331,98	1 328 548,52			
83	—	—	657 332,29	1 328 573,41			

2. Сведения о частях границ уточняемого земельного участка с кадастровым номером 23:42:0710005:179 :

Обозначение части границ		Горизонтальное проложение (S), м	Описание прохождения части границ	Сведения о согласовании местоположения границ (согласовано/спорное)
от т.	до т.			
1	2	3	4	5
83	1	20,31	—	согласовано
1	н1634У	26,15		
н1634У	н1658У	19,59		
н1658У	83	24,89		

3. Сведения о характеристиках уточняемого земельного участка с кадастровым номером 23:42:0710005:179 :

№ п/п	Наименование характеристики земельного участка	Значение характеристики
1	2	3
1	2	3

1	2	3
1.	Адрес земельного участка	—
1.1.	Сведения о местоположении земельного участка (при отсутствии адреса) в структурированном в соответствии с федеральной информационной адресной системой виде	Российская Федерация, Краснодарский край, Ейский р-н, Ейск г
1.2.	Дополнительные сведения о местоположении земельного участка	с/т Авиароботник, участок 67
2.	Площадь земельного участка ± величина погрешности определения (вычисления) площади ($P \pm \Delta P$), м ²	509 ± 8,00
3.	Формула, примененная для вычисления предельной погрешности определения площади земельного участка, с подставленными значениями и итоговые (вычисленные) значения	$3,5 * 0,10 * \sqrt{(509,00)} = 8$
4.	Площадь земельного участка согласно сведениям Единого государственного реестра недвижимости (Ркад), м ²	500,00
5.	Оценка расхождения Р и Ркад ($P - P_{кад}$), м ²	9
6.	Предельный минимальный и максимальный размеры земельного участка (Рмин и Рмакс), м ²	Рмин = 300 Рмакс = 1 500
7.	Вид (виды) разрешенного использования	Земельные участки садоводческих товариществ
7.1.	Дополнительные сведения об использовании земельного участка	—
8.	Кадастровый или иной государственный учетный номер (инвентарный) здания, сооружения, объекта незавершенного строительства, расположенного на земельном участке	—
9.	Сведения о земельных участках (землях общего пользования, территории общего пользования), посредством которых обеспечивается доступ	—
10.	Иные сведения	—
4. Пояснения к сведениям об уточняемом земельном участке с кадастровым номером		23:42:0710005:179 :
1.	—	—

1. Сведения о характерных точках границ уточняемого земельного участка с кадастровым номером 23:42:0710005:180 :
 Система координат МСК-23, зона 1 Зона № 1

Обозначение характерных точек границ	Координаты, м				Метод определения координат	Формулы, примененные для расчета средней квадратической погрешности определения координат характерных точек границ (Mt), с подставленными в такие формулы значениями и итоговые (вычисленные) значения Mt, м	Описание закрепления точки
	содержатся в Едином государственном реестре недвижимости		определены в результате выполнения комплексных кадастровых работ				
	X	Y	X	Y			
1	2	3	4	5	6	7	8
н1194У	—	—	657 311,60	1 328 518,97	Метод спутниковых геодезических измерений (определений)	$\sqrt{(0,07^2 + 0,07^2)} = 0,10$	Нет закрепления
н1199У	—	—	657 331,60	1 328 518,77			
н1650У	—	—	657 331,75	1 328 543,81			
н1623У	—	—	657 311,75	1 328 543,93			
н1194У	—	—	657 311,60	1 328 518,97			

2. Сведения о частях границ уточняемого земельного участка с кадастровым номером 23:42:0710005:180 :

Обозначение части границ		Горизонтальное проложение (S), м	Описание прохождения части границ	Сведения о согласовании местоположения границ (согласовано/спорное)
от т.	до т.			
1	2	3	4	5
н1194У	н1199У	20,00	—	согласовано
н1199У	н1650У	25,04		
н1650У	н1623У	20,00		
н1623У	н1194У	24,96		

3. Сведения о характеристиках уточняемого земельного участка с кадастровым номером 23:42:0710005:180 :

№ п/п	Наименование характеристики земельного участка	Значение характеристики
1	2	3
1	2	3

1	2	3
1.	Адрес земельного участка	—
1.1.	Сведения о местоположении земельного участка (при отсутствии адреса) в структурированном в соответствии с федеральной информационной адресной системой виде	Российская Федерация, Краснодарский край, Ейский р-н, Ейск г
1.2.	Дополнительные сведения о местоположении земельного участка	с/т Авиароботник, участок 68
2.	Площадь земельного участка ± величина погрешности определения (вычисления) площади ($P \pm \Delta P$), м ²	500 ± 8,00
3.	Формула, примененная для вычисления предельной погрешности определения площади земельного участка, с подставленными значениями и итоговые (вычисленные) значения	$3,5 * 0,10 * \sqrt{(500,00)} = 8$
4.	Площадь земельного участка согласно сведениям Единого государственного реестра недвижимости (Ркад), м ²	500,00
5.	Оценка расхождения Р и Ркад ($P - P_{кад}$), м ²	0
6.	Предельный минимальный и максимальный размеры земельного участка (Рмин и Рмакс), м ²	Рмин = 300 Рмакс = 1 500
7.	Вид (виды) разрешенного использования	Для садоводства
7.1.	Дополнительные сведения об использовании земельного участка	—
8.	Кадастровый или иной государственный учетный номер (инвентарный) здания, сооружения, объекта незавершенного строительства, расположенного на земельном участке	—
9.	Сведения о земельных участках (землях общего пользования, территории общего пользования), посредством которых обеспечивается доступ	—
10.	Иные сведения	—
4. Пояснения к сведениям об уточняемом земельном участке с кадастровым номером		23:42:0710005:180 :
1.	—	—

1. Сведения о характерных точках границ уточняемого земельного участка с кадастровым номером 23:42:0710005:181 :
 Система координат МСК-23, зона 1 Зона № 1

Обозначение характерных точек границ	Координаты, м				Метод определения координат	Формулы, примененные для расчета средней квадратической погрешности определения координат характерных точек границ (Mt), с подставленными в такие формулы значениями и итоговые (вычисленные) значения Mt, м	Описание закрепления точки
	содержатся в Едином государственном реестре недвижимости		определены в результате выполнения комплексных кадастровых работ				
	X	Y	X	Y			
1	2	3	4	5	6	7	8
1	—	—	657 312,00	1 328 574,38	Метод спутниковых геодезических измерений (определений)	$\sqrt{(0,07^2 + 0,07^2)} = 0,10$	Нет закрепления
4	—	—	657 292,00	1 328 574,19			
н1633У	—	—	657 291,97	1 328 548,38			
н1634У	—	—	657 312,39	1 328 548,23			
1	—	—	657 312,00	1 328 574,38			

2. Сведения о частях границ уточняемого земельного участка с кадастровым номером 23:42:0710005:181 :

Обозначение части границ		Горизонтальное проложение (S), м	Описание прохождения части границ	Сведения о согласовании местоположения границ (согласовано/спорное)
от т.	до т.			
1	2	3	4	5
1	4	20,00	—	согласовано
4	н1633У	25,81		
н1633У	н1634У	20,42	Согласовано	
н1634У	1	26,15	—	

3. Сведения о характеристиках уточняемого земельного участка с кадастровым номером 23:42:0710005:181 :

№ п/п	Наименование характеристики земельного участка	Значение характеристики
1	2	3
1	2	3

1	2	3
1.	Адрес земельного участка	—
1.1.	Сведения о местоположении земельного участка (при отсутствии адреса) в структурированном в соответствии с федеральной информационной адресной системой виде	Российская Федерация, Краснодарский край, Ейский р-н, Широочанский с/о
1.2.	Дополнительные сведения о местоположении земельного участка	с/т Авиароботник, участок 69
2.	Площадь земельного участка ± величина погрешности определения (вычисления) площади ($P \pm \Delta P$), м ²	525 ± 8,00
3.	Формула, примененная для вычисления предельной погрешности определения площади земельного участка, с подставленными значениями и итоговые (вычисленные) значения	$3,5 * 0,10 * \sqrt{(525,00)} = 8$
4.	Площадь земельного участка согласно сведениям Единого государственного реестра недвижимости (Ркад), м ²	500,00
5.	Оценка расхождения Р и Ркад ($P - P_{кад}$), м ²	25
6.	Предельный минимальный и максимальный размеры земельного участка (Рмин и Рмакс), м ²	Рмин = 300 Рмакс = 1 500
7.	Вид (виды) разрешенного использования	Для садоводства
7.1.	Дополнительные сведения об использовании земельного участка	—
8.	Кадастровый или иной государственный учетный номер (инвентарный) здания, сооружения, объекта незавершенного строительства, расположенного на земельном участке	—
9.	Сведения о земельных участках (землях общего пользования, территории общего пользования), посредством которых обеспечивается доступ	—
10.	Иные сведения	—
4. Пояснения к сведениям об уточняемом земельном участке с кадастровым номером		23:42:0710005:181 :
1.	—	—

1. Сведения о характерных точках границ уточняемого земельного участка с кадастровым номером 23:42:0710005:182 :
 Система координат МСК-23, зона 1 Зона № 1

Обозначение характерных точек границ	Координаты, м				Метод определения координат	Формулы, примененные для расчета средней квадратической погрешности определения координат характерных точек границ (Mt), с подставленными в такие формулы значениями и итоговые (вычисленные) значения Mt, м	Описание закрепления точки
	содержатся в Едином государственном реестре недвижимости		определены в результате выполнения комплексных кадастровых работ				
	X	Y	X	Y			
1	2	3	4	5	6	7	8
н1623У	—	—	657 311,75	1 328 543,93	Метод спутниковых геодезических измерений (определений)	$\sqrt{(0,07^2 + 0,07^2)} = 0,10$	Нет закрепления
1	—	—	657 291,98	1 328 544,16			
4	—	—	657 291,79	1 328 519,16			
н1194У	—	—	657 311,60	1 328 518,97			
н1623У	—	—	657 311,75	1 328 543,93			

2. Сведения о частях границ уточняемого земельного участка с кадастровым номером 23:42:0710005:182 :

Обозначение части границ		Горизонтальное проложение (S), м	Описание прохождения части границ	Сведения о согласовании местоположения границ (согласовано/спорное)
от т.	до т.			
1	2	3	4	5
н1623У	1	19,77	—	согласовано
1	4	25,00		
4	н1194У	19,81		
н1194У	н1623У	24,96		

3. Сведения о характеристиках уточняемого земельного участка с кадастровым номером 23:42:0710005:182 :

№ п/п	Наименование характеристики земельного участка	Значение характеристики
1	2	3
1	2	3

1	2	3
1.	Адрес земельного участка	—
1.1.	Сведения о местоположении земельного участка (при отсутствии адреса) в структурированном в соответствии с федеральной информационной адресной системой виде	Российская Федерация, Краснодарский край, Ейский р-н, Ейск г
1.2.	Дополнительные сведения о местоположении земельного участка	с/т Авиароботник, участок 70
2.	Площадь земельного участка ± величина погрешности определения (вычисления) площади ($P \pm \Delta P$), м ²	494 ± 8,00
3.	Формула, примененная для вычисления предельной погрешности определения площади земельного участка, с подставленными значениями и итоговые (вычисленные) значения	$3,5 * 0,10 * \sqrt{(494,00)} = 8$
4.	Площадь земельного участка согласно сведениям Единого государственного реестра недвижимости (Ркад), м ²	500,00
5.	Оценка расхождения Р и Ркад ($P - P_{кад}$), м ²	6
6.	Предельный минимальный и максимальный размеры земельного участка (Рмин и Рмакс), м ²	Рмин = 300 Рмакс = 1 500
7.	Вид (виды) разрешенного использования	Для садоводства
7.1.	Дополнительные сведения об использовании земельного участка	—
8.	Кадастровый или иной государственный учетный номер (инвентарный) здания, сооружения, объекта незавершенного строительства, расположенного на земельном участке	—
9.	Сведения о земельных участках (землях общего пользования, территории общего пользования), посредством которых обеспечивается доступ	—
10.	Иные сведения	—
4. Пояснения к сведениям об уточняемом земельном участке с кадастровым номером		23:42:0710005:182 :
1.	—	—

1. Сведения о характерных точках границ уточняемого земельного участка с кадастровым номером 23:42:0710005:183 :
 Система координат МСК-23, зона 1 Зона № 1

Обозначение характерных точек границ	Координаты, м				Метод определения координат	Формулы, примененные для расчета средней квадратической погрешности определения координат характерных точек границ (Mt), с подставленными в такие формулы значениями и итоговые (вычисленные) значения Mt, м	Описание закрепления точки
	содержатся в Едином государственном реестре недвижимости		определены в результате выполнения комплексных кадастровых работ				
	X	Y	X	Y			
1	2	3	4	5	6	7	8
4	—	—	657 292,00	1 328 574,19	Метод спутниковых геодезических измерений (определений)	$\sqrt{(0,07^2 + 0,07^2)} = 0,10$	Нет закрепления
н1202У	—	—	657 271,98	1 328 574,27			
н1205У	—	—	657 271,98	1 328 548,59			
н1633У	—	—	657 291,97	1 328 548,38			
4	—	—	657 292,00	1 328 574,19			

2. Сведения о частях границ уточняемого земельного участка с кадастровым номером 23:42:0710005:183 :

Обозначение части границ		Горизонтальное проложение (S), м	Описание прохождения части границ	Сведения о согласовании местоположения границ (согласовано/спорное)
от т.	до т.			
1	2	3	4	5
4	н1202У	20,02	—	согласовано
н1202У	н1205У	25,68		
н1205У	н1633У	19,99		
н1633У	4	25,81		

3. Сведения о характеристиках уточняемого земельного участка с кадастровым номером 23:42:0710005:183 :

№ п/п	Наименование характеристики земельного участка	Значение характеристики
1	2	3
1	2	3

1	2	3
1.	Адрес земельного участка	—
1.1.	Сведения о местоположении земельного участка (при отсутствии адреса) в структурированном в соответствии с федеральной информационной адресной системой виде	Российская Федерация, Краснодарский край, Ейский р-н, Ейск г
1.2.	Дополнительные сведения о местоположении земельного участка	с/т Авиароботник, участок 71
2.	Площадь земельного участка ± величина погрешности определения (вычисления) площади ($P \pm \Delta P$), м ²	515 ± 8,00
3.	Формула, примененная для вычисления предельной погрешности определения площади земельного участка, с подставленными значениями и итоговые (вычисленные) значения	$3,5 * 0,10 * \sqrt{(515,00)} = 8$
4.	Площадь земельного участка согласно сведениям Единого государственного реестра недвижимости (Ркад), м ²	500,00
5.	Оценка расхождения Р и Ркад ($P - P_{кад}$), м ²	15
6.	Предельный минимальный и максимальный размеры земельного участка (Рмин и Рмакс), м ²	Рмин = 300 Рмакс = 1 500
7.	Вид (виды) разрешенного использования	Земельные участки садоводческих товариществ
7.1.	Дополнительные сведения об использовании земельного участка	—
8.	Кадастровый или иной государственный учетный номер (инвентарный) здания, сооружения, объекта незавершенного строительства, расположенного на земельном участке	23:42:0710005:821
9.	Сведения о земельных участках (землях общего пользования, территории общего пользования), посредством которых обеспечивается доступ	—
10.	Иные сведения	—
4. Пояснения к сведениям об уточняемом земельном участке с кадастровым номером		23:42:0710005:183 :
1.	—	—

1. Сведения о характерных точках границ уточняемого земельного участка с кадастровым номером 23:42:0710005:185 :
 Система координат МСК-23, зона 1 Зона № 1

Обозначение характерных точек границ	Координаты, м				Метод определения координат	Формулы, примененные для расчета средней квадратической погрешности определения координат характерных точек границ (Mt), с подставленными в такие формулы значениями и итоговые (вычисленные) значения Mt, м	Описание закрепления точки
	содержатся в Едином государственном реестре недвижимости		определены в результате выполнения комплексных кадастровых работ				
	X	Y	X	Y			
1	2	3	4	5	6	7	8
н1202У	—	—	657 271,98	1 328 574,27	Метод спутниковых геодезических измерений (определений)	$\sqrt{(0,07^2 + 0,07^2)} = 0,10$	Нет закрепления
н1203У	—	—	657 252,22	1 328 574,34			
н1204У	—	—	657 251,90	1 328 548,68			
н1205У	—	—	657 271,98	1 328 548,59			
н1202У	—	—	657 271,98	1 328 574,27			

2. Сведения о частях границ уточняемого земельного участка с кадастровым номером 23:42:0710005:185 :

Обозначение части границ		Горизонтальное проложение (S), м	Описание прохождения части границ	Сведения о согласовании местоположения границ (согласовано/спорное)
от т.	до т.			
1	2	3	4	5
н1202У	н1203У	19,76	Согласовано	согласовано
н1203У	н1204У	25,66		
н1204У	н1205У	20,08		
н1205У	н1202У	25,68		

3. Сведения о характеристиках уточняемого земельного участка с кадастровым номером 23:42:0710005:185 :

№ п/п	Наименование характеристики земельного участка	Значение характеристики
1	2	3
1	2	3

1	2	3
1.	Адрес земельного участка	—
1.1.	Сведения о местоположении земельного участка (при отсутствии адреса) в структурированном в соответствии с федеральной информационной адресной системой виде	Российская Федерация, Краснодарский край, Ейский р-н, Ейск г
1.2.	Дополнительные сведения о местоположении земельного участка	с/т Авиароботник, участок 73
2.	Площадь земельного участка ± величина погрешности определения (вычисления) площади ($P \pm \Delta P$), м ²	511 ± 8,00
3.	Формула, примененная для вычисления предельной погрешности определения площади земельного участка, с подставленными значениями и итоговые (вычисленные) значения	$3,5 * 0,10 * \sqrt{(511,00)} = 8$
4.	Площадь земельного участка согласно сведениям Единого государственного реестра недвижимости (Ркад), м ²	500,00
5.	Оценка расхождения Р и Ркад ($P - P_{кад}$), м ²	11
6.	Предельный минимальный и максимальный размеры земельного участка (Рмин и Рмакс), м ²	Рмин = 300 Рмакс = 1 500
7.	Вид (виды) разрешенного использования	Земельные участки садоводческих товариществ
7.1.	Дополнительные сведения об использовании земельного участка	—
8.	Кадастровый или иной государственный учетный номер (инвентарный) здания, сооружения, объекта незавершенного строительства, расположенного на земельном участке	—
9.	Сведения о земельных участках (землях общего пользования, территории общего пользования), посредством которых обеспечивается доступ	—
10.	Иные сведения	—
4. Пояснения к сведениям об уточняемом земельном участке с кадастровым номером		23:42:0710005:185 :
1.	—	—

1. Сведения о характерных точках границ уточняемого земельного участка с кадастровым номером 23:42:0710005:187 :
 Система координат МСК-23, зона 1 Зона № 1

Обозначение характерных точек границ	Координаты, м				Метод определения координат	Формулы, примененные для расчета средней квадратической погрешности определения координат характерных точек границ (Mt), с подставленными в такие формулы значениями и итоговые (вычисленные) значения Mt, м	Описание закрепления точки
	содержатся в Едином государственном реестре недвижимости		определены в результате выполнения комплексных кадастровых работ				
	X	Y	X	Y			
1	2	3	4	5	6	7	8
н1203У	—	—	657 252,22	1 328 574,34	Метод спутниковых геодезических измерений (определений)	$\sqrt{(0,07^2 + 0,07^2)} = 0,10$	Нет закрепления
н1211У	—	—	657 232,22	1 328 574,41			
н1212У	—	—	657 231,90	1 328 549,03			
н1204У	—	—	657 251,90	1 328 548,68			
н1203У	—	—	657 252,22	1 328 574,34			

2. Сведения о частях границ уточняемого земельного участка с кадастровым номером 23:42:0710005:187 :

Обозначение части границ		Горизонтальное проложение (S), м	Описание прохождения части границ	Сведения о согласовании местоположения границ (согласовано/спорное)
от т.	до т.			
1	2	3	4	5
н1203У	н1211У	20,00	—	согласовано
н1211У	н1212У	25,38	Согласовано	
н1212У	н1204У	20,00	—	
н1204У	н1203У	25,66	—	

3. Сведения о характеристиках уточняемого земельного участка с кадастровым номером 23:42:0710005:187 :

№ п/п	Наименование характеристики земельного участка	Значение характеристики
1	2	3
1	2	3

1	2	3
1.	Адрес земельного участка	—
1.1.	Сведения о местоположении земельного участка (при отсутствии адреса) в структурированном в соответствии с федеральной информационной адресной системой виде	Российская Федерация, Краснодарский край, Ейский р-н, Ейск г
1.2.	Дополнительные сведения о местоположении земельного участка	с/т Авиароботник, участок 75
2.	Площадь земельного участка ± величина погрешности определения (вычисления) площади ($P \pm \Delta P$), м ²	510 ± 8,00
3.	Формула, примененная для вычисления предельной погрешности определения площади земельного участка, с подставленными значениями и итоговые (вычисленные) значения	$3,5 * 0,10 * \sqrt{(510,00)} = 8$
4.	Площадь земельного участка согласно сведениям Единого государственного реестра недвижимости (Ркад), м ²	500,00
5.	Оценка расхождения Р и Ркад ($P - P_{кад}$), м ²	10
6.	Предельный минимальный и максимальный размеры земельного участка (Рмин и Рмакс), м ²	Рмин = 300 Рмакс = 1 500
7.	Вид (виды) разрешенного использования	Земельные участки садоводческих товариществ
7.1.	Дополнительные сведения об использовании земельного участка	—
8.	Кадастровый или иной государственный учетный номер (инвентарный) здания, сооружения, объекта незавершенного строительства, расположенного на земельном участке	—
9.	Сведения о земельных участках (землях общего пользования, территории общего пользования), посредством которых обеспечивается доступ	—
10.	Иные сведения	—
4. Пояснения к сведениям об уточняемом земельном участке с кадастровым номером		23:42:0710005:187 :
1.	—	—

1. Сведения о характерных точках границ уточняемого земельного участка с кадастровым номером 23:42:0710005:189 :
 Система координат МСК-23, зона 1 Зона № 1

Обозначение характерных точек границ	Координаты, м				Метод определения координат	Формулы, примененные для расчета средней квадратической погрешности определения координат характерных точек границ (Mt), с подставленными в такие формулы значениями и итоговые (вычисленные) значения Mt, м	Описание закрепления точки
	содержатся в Едином государственном реестре недвижимости		определены в результате выполнения комплексных кадастровых работ				
	X	Y	X	Y			
1	2	3	4	5	6	7	8
н1211У	—	—	657 232,22	1 328 574,41	Метод спутниковых геодезических измерений (определений)	$\sqrt{(0,07^2 + 0,07^2)} = 0,10$	Нет закрепления
1	—	—	657 212,10	1 328 574,49			
н1580У	—	—	657 212,05	1 328 549,24			
н1212У	—	—	657 231,90	1 328 549,03			
н1211У	—	—	657 232,22	1 328 574,41			

2. Сведения о частях границ уточняемого земельного участка с кадастровым номером 23:42:0710005:189 :

Обозначение части границ		Горизонтальное проложение (S), м	Описание прохождения части границ	Сведения о согласовании местоположения границ (согласовано/спорное)
от т.	до т.			
1	2	3	4	5
н1211У	1	20,12	—	согласовано
1	н1580У	25,25		
н1580У	н1212У	19,85		
н1212У	н1211У	25,38		

3. Сведения о характеристиках уточняемого земельного участка с кадастровым номером 23:42:0710005:189 :

№ п/п	Наименование характеристики земельного участка	Значение характеристики
1	2	3
1	2	3

1	2	3
1.	Адрес земельного участка	—
1.1.	Сведения о местоположении земельного участка (при отсутствии адреса) в структурированном в соответствии с федеральной информационной адресной системой виде	Российская Федерация, Краснодарский край, Ейский р-н, Ейск г
1.2.	Дополнительные сведения о местоположении земельного участка	с/т Авиароботник, участок 77
2.	Площадь земельного участка ± величина погрешности определения (вычисления) площади ($P \pm \Delta P$), м ²	506 ± 8,00
3.	Формула, примененная для вычисления предельной погрешности определения площади земельного участка, с подставленными значениями и итоговые (вычисленные) значения	$3,5 * 0,10 * \sqrt{(506,00)} = 8$
4.	Площадь земельного участка согласно сведениям Единого государственного реестра недвижимости (Ркад), м ²	500,00
5.	Оценка расхождения P и Ркад ($P - P_{кад}$), м ²	6
6.	Предельный минимальный и максимальный размеры земельного участка (Рмин и Рмакс), м ²	Рмин = 300 Рмакс = 1 500
7.	Вид (виды) разрешенного использования	Земельные участки садоводческих товариществ
7.1.	Дополнительные сведения об использовании земельного участка	—
8.	Кадастровый или иной государственный учетный номер (инвентарный) здания, сооружения, объекта незавершенного строительства, расположенного на земельном участке	—
9.	Сведения о земельных участках (землях общего пользования, территории общего пользования), посредством которых обеспечивается доступ	—
10.	Иные сведения	—
4. Пояснения к сведениям об уточняемом земельном участке с кадастровым номером		23:42:0710005:189 :
1.	—	—

1. Сведения о характерных точках границ уточняемого земельного участка с кадастровым номером 23:42:0710005:191 :
 Система координат МСК-23, зона 1 Зона № 1

Обозначение характерных точек границ	Координаты, м				Метод определения координат	Формулы, примененные для расчета средней квадратической погрешности определения координат характерных точек границ (Mt), с подставленными в такие формулы значениями и итоговые (вычисленные) значения Mt, м	Описание закрепления точки
	содержатся в Едином государственном реестре недвижимости		определены в результате выполнения комплексных кадастровых работ				
	X	Y	X	Y			
1	2	3	4	5	6	7	8
1	—	—	657 212,10	1 328 574,49	Метод спутниковых геодезических измерений (определений)	$\sqrt{(0,07^2 + 0,07^2)} = 0,10$	Нет закрепления
4	—	—	657 192,10	1 328 574,77			
н1576У	—	—	657 192,14	1 328 549,51			
н1580У	—	—	657 212,05	1 328 549,24			
1	—	—	657 212,10	1 328 574,49			

2. Сведения о частях границ уточняемого земельного участка с кадастровым номером 23:42:0710005:191 :

Обозначение части границ		Горизонтальное проложение (S), м	Описание прохождения части границ	Сведения о согласовании местоположения границ (согласовано/спорное)
от т.	до т.			
1	2	3	4	5
1	4	20,00	—	согласовано
4	н1576У	25,26		
н1576У	н1580У	19,91		
н1580У	1	25,25		

3. Сведения о характеристиках уточняемого земельного участка с кадастровым номером 23:42:0710005:191 :

№ п/п	Наименование характеристики земельного участка	Значение характеристики
1	2	3
1	2	3

1	2	3
1.	Адрес земельного участка	—
1.1.	Сведения о местоположении земельного участка (при отсутствии адреса) в структурированном в соответствии с федеральной информационной адресной системой виде	Российская Федерация, Краснодарский край, Ейский р-н, Ейск г
1.2.	Дополнительные сведения о местоположении земельного участка	с/т Авиароботник, участок 79
2.	Площадь земельного участка ± величина погрешности определения (вычисления) площади ($P \pm \Delta P$), м ²	504 ± 8,00
3.	Формула, примененная для вычисления предельной погрешности определения площади земельного участка, с подставленными значениями и итоговые (вычисленные) значения	$3,5 * 0,10 * \sqrt{(504,00)} = 8$
4.	Площадь земельного участка согласно сведениям Единого государственного реестра недвижимости (Ркад), м ²	500,00
5.	Оценка расхождения Р и Ркад ($P - P_{кад}$), м ²	4
6.	Предельный минимальный и максимальный размеры земельного участка (Рмин и Рмакс), м ²	Рмин = 300 Рмакс = 1 500
7.	Вид (виды) разрешенного использования	Земельные участки садоводческих товариществ
7.1.	Дополнительные сведения об использовании земельного участка	—
8.	Кадастровый или иной государственный учетный номер (инвентарный) здания, сооружения, объекта незавершенного строительства, расположенного на земельном участке	—
9.	Сведения о земельных участках (землях общего пользования, территории общего пользования), посредством которых обеспечивается доступ	—
10.	Иные сведения	—
4. Пояснения к сведениям об уточняемом земельном участке с кадастровым номером		23:42:0710005:191 :
1.	—	—

1. Сведения о характерных точках границ уточняемого земельного участка с кадастровым номером 23:42:0710005:192 :
 Система координат МСК-23, зона 1 Зона № 1

Обозначение характерных точек границ	Координаты, м				Метод определения координат	Формулы, примененные для расчета средней квадратической погрешности определения координат характерных точек границ (Mt), с подставленными в такие формулы значениями и итоговые (вычисленные) значения Mt, м	Описание закрепления точки
	содержатся в Едином государственном реестре недвижимости		определены в результате выполнения комплексных кадастровых работ				
	X	Y	X	Y			
1	2	3	4	5	6	7	8
н1565У	—	—	657 211,98	1 328 544,73	Метод спутниковых геодезических измерений (определений)	$\sqrt{(0,07^2 + 0,07^2)} = 0,10$	Нет закрепления
н1566У	—	—	657 191,98	1 328 544,88			
3	—	—	657 191,86	1 328 519,44			
2	—	—	657 211,86	1 328 519,16			
н1565У	—	—	657 211,98	1 328 544,73			

2. Сведения о частях границ уточняемого земельного участка с кадастровым номером 23:42:0710005:192 :

Обозначение части границ		Горизонтальное проложение (S), м	Описание прохождения части границ	Сведения о согласовании местоположения границ (согласовано/спорное)
от т.	до т.			
1	2	3	4	5
н1565У	н1566У	20,00	Согласовано	согласовано
н1566У	3	25,44	—	
3	2	20,00		
2	н1565У	25,57		

3. Сведения о характеристиках уточняемого земельного участка с кадастровым номером 23:42:0710005:192 :

№ п/п	Наименование характеристики земельного участка	Значение характеристики
1	2	3
1	2	3

1	2	3
1.	Адрес земельного участка	—
1.1.	Сведения о местоположении земельного участка (при отсутствии адреса) в структурированном в соответствии с федеральной информационной адресной системой виде	Российская Федерация, Краснодарский край, Ейский р-н, Ейск г
1.2.	Дополнительные сведения о местоположении земельного участка	с/т Авиароботник, участок 80
2.	Площадь земельного участка ± величина погрешности определения (вычисления) площади ($P \pm \Delta P$), м ²	510 ± 8,00
3.	Формула, примененная для вычисления предельной погрешности определения площади земельного участка, с подставленными значениями и итоговые (вычисленные) значения	$3,5 * 0,10 * \sqrt{(510,00)} = 8$
4.	Площадь земельного участка согласно сведениям Единого государственного реестра недвижимости (Ркад), м ²	500,00
5.	Оценка расхождения P и Ркад ($P - P_{кад}$), м ²	10
6.	Предельный минимальный и максимальный размеры земельного участка (Рмин и Рмакс), м ²	Рмин = 300 Рмакс = 1 500
7.	Вид (виды) разрешенного использования	Земельные участки садоводческих товариществ
7.1.	Дополнительные сведения об использовании земельного участка	—
8.	Кадастровый или иной государственный учетный номер (инвентарный) здания, сооружения, объекта незавершенного строительства, расположенного на земельном участке	—
9.	Сведения о земельных участках (землях общего пользования, территории общего пользования), посредством которых обеспечивается доступ	—
10.	Иные сведения	—
4. Пояснения к сведениям об уточняемом земельном участке с кадастровым номером		23:42:0710005:192 :
1.	—	—

1. Сведения о характерных точках границ уточняемого земельного участка с кадастровым номером 23:42:0710005:193 :
 Система координат МСК-23, зона 1 Зона № 1

Обозначение характерных точек границ	Координаты, м				Метод определения координат	Формулы, примененные для расчета средней квадратической погрешности определения координат характерных точек границ (Mt), с подставленными в такие формулы значениями и итоговые (вычисленные) значения Mt, м	Описание закрепления точки
	содержатся в Едином государственном реестре недвижимости		определены в результате выполнения комплексных кадастровых работ				
	X	Y	X	Y			
1	2	3	4	5	6	7	8
4	—	—	657 192,10	1 328 574,77	Метод спутниковых геодезических измерений (определений)	$\sqrt{(0,07^2 + 0,07^2)} = 0,10$	Нет закрепления
3	—	—	657 172,42	1 328 574,67			
2	—	—	657 172,04	1 328 549,67			
н1576У	—	—	657 192,14	1 328 549,51			
4	—	—	657 192,10	1 328 574,77			

2. Сведения о частях границ уточняемого земельного участка с кадастровым номером 23:42:0710005:193 :

Обозначение части границ		Горизонтальное проложение (S), м	Описание прохождения части границ	Сведения о согласовании местоположения границ (согласовано/спорное)
от т.	до т.			
1	2	3	4	5
4	3	19,68	—	согласовано
3	2	25,00		
2	н1576У	20,10		
н1576У	4	25,26		

3. Сведения о характеристиках уточняемого земельного участка с кадастровым номером 23:42:0710005:193 :

№ п/п	Наименование характеристики земельного участка	Значение характеристики
1	2	3
1	2	3

1	2	3
1.	Адрес земельного участка	—
1.1.	Сведения о местоположении земельного участка (при отсутствии адреса) в структурированном в соответствии с федеральной информационной адресной системой виде	Российская Федерация, Краснодарский край, Ейский р-н, Ейск г
1.2.	Дополнительные сведения о местоположении земельного участка	с/т Авиароботник, участок 81
2.	Площадь земельного участка ± величина погрешности определения (вычисления) площади ($P \pm \Delta P$), м ²	500 ± 8,00
3.	Формула, примененная для вычисления предельной погрешности определения площади земельного участка, с подставленными значениями и итоговые (вычисленные) значения	$3,5 * 0,10 * \sqrt{(500,00)} = 8$
4.	Площадь земельного участка согласно сведениям Единого государственного реестра недвижимости (Ркад), м ²	500,00
5.	Оценка расхождения Р и Ркад ($P - P_{кад}$), м ²	0
6.	Предельный минимальный и максимальный размеры земельного участка (Рмин и Рмакс), м ²	Рмин = 300 Рмакс = 1 500
7.	Вид (виды) разрешенного использования	Земельные участки садоводческих товариществ
7.1.	Дополнительные сведения об использовании земельного участка	—
8.	Кадастровый или иной государственный учетный номер (инвентарный) здания, сооружения, объекта незавершенного строительства, расположенного на земельном участке	—
9.	Сведения о земельных участках (землях общего пользования, территории общего пользования), посредством которых обеспечивается доступ	—
10.	Иные сведения	—
4. Пояснения к сведениям об уточняемом земельном участке с кадастровым номером		23:42:0710005:193 :
1.	—	—

1. Сведения о характерных точках границ уточняемого земельного участка с кадастровым номером 23:42:0710005:196 :
 Система координат МСК-23, зона 1 Зона № 1

Обозначение характерных точек границ	Координаты, м				Метод определения координат	Формулы, примененные для расчета средней квадратической погрешности определения координат характерных точек границ (Mt), с подставленными в такие формулы значениями и итоговые (вычисленные) значения Mt, м	Описание закрепления точки
	содержатся в Едином государственном реестре недвижимости		определены в результате выполнения комплексных кадастровых работ				
	X	Y	X	Y			
1	2	3	4	5	6	7	8
н782У	—	—	657 171,98	1 328 545,02	Метод спутниковых геодезических измерений (определений)	$\sqrt{(0,07^2 + 0,07^2)} = 0,10$	Нет закрепления
н783У	—	—	657 151,98	1 328 545,16			
н774У	—	—	657 151,60	1 328 519,88			
3	—	—	657 171,86	1 328 519,71			
н782У	—	—	657 171,98	1 328 545,02			

2. Сведения о частях границ уточняемого земельного участка с кадастровым номером 23:42:0710005:196 :

Обозначение части границ		Горизонтальное проложение (S), м	Описание прохождения части границ	Сведения о согласовании местоположения границ (согласовано/спорное)
от т.	до т.			
1	2	3	4	5
н782У	н783У	20,00	Согласовано	согласовано
н783У	н774У	25,28	—	
н774У	3	20,26		
3	н782У	25,31		

3. Сведения о характеристиках уточняемого земельного участка с кадастровым номером 23:42:0710005:196 :

№ п/п	Наименование характеристики земельного участка	Значение характеристики
1	2	3
1	2	3

1	2	3
1.	Адрес земельного участка	—
1.1.	Сведения о местоположении земельного участка (при отсутствии адреса) в структурированном в соответствии с федеральной информационной адресной системой виде	Российская Федерация, Краснодарский край, Ейский р-н, Ейск г
1.2.	Дополнительные сведения о местоположении земельного участка	с/т Авиароботник, участок 84
2.	Площадь земельного участка ± величина погрешности определения (вычисления) площади ($P \pm \Delta P$), м ²	509 ± 8,00
3.	Формула, примененная для вычисления предельной погрешности определения площади земельного участка, с подставленными значениями и итоговые (вычисленные) значения	$3,5 * 0,10 * \sqrt{(509,00)} = 8$
4.	Площадь земельного участка согласно сведениям Единого государственного реестра недвижимости (Ркад), м ²	500,00
5.	Оценка расхождения Р и Ркад ($P - P_{кад}$), м ²	9
6.	Предельный минимальный и максимальный размеры земельного участка (Рмин и Рмакс), м ²	Рмин = 300 Рмакс = 1 500
7.	Вид (виды) разрешенного использования	Земельные участки садоводческих товариществ
7.1.	Дополнительные сведения об использовании земельного участка	—
8.	Кадастровый или иной государственный учетный номер (инвентарный) здания, сооружения, объекта незавершенного строительства, расположенного на земельном участке	—
9.	Сведения о земельных участках (землях общего пользования, территории общего пользования), посредством которых обеспечивается доступ	—
10.	Иные сведения	—
4. Пояснения к сведениям об уточняемом земельном участке с кадастровым номером		23:42:0710005:196 :
1.	—	—

1. Сведения о характерных точках границ уточняемого земельного участка с кадастровым номером 23:42:0710005:197 :
 Система координат МСК-23, зона 1 Зона № 1

Обозначение характерных точек границ	Координаты, м				Метод определения координат	Формулы, примененные для расчета средней квадратической погрешности определения координат характерных точек границ (Mt), с подставленными в такие формулы значениями и итоговые (вычисленные) значения Mt, м	Описание закрепления точки
	содержатся в Едином государственном реестре недвижимости		определены в результате выполнения комплексных кадастровых работ				
	X	Y	X	Y			
1	2	3	4	5	6	7	8
4	—	—	657 152,42	1 328 574,97	Метод спутниковых геодезических измерений (определений)	$\sqrt{(0,07^2 + 0,07^2)} = 0,10$	Нет закрепления
н791У	—	—	657 132,17	1 328 575,20			
н792У	—	—	657 131,88	1 328 550,20			
1	—	—	657 152,04	1 328 549,97			
4	—	—	657 152,42	1 328 574,97			

2. Сведения о частях границ уточняемого земельного участка с кадастровым номером 23:42:0710005:197 :

Обозначение части границ		Горизонтальное проложение (S), м	Описание прохождения части границ	Сведения о согласовании местоположения границ (согласовано/спорное)
от т.	до т.			
1	2	3	4	5
4	н791У	20,25	—	согласовано
н791У	н792У	25,00	Согласовано	
н792У	1	20,16	—	
1	4	25,00	—	

3. Сведения о характеристиках уточняемого земельного участка с кадастровым номером 23:42:0710005:197 :

№ п/п	Наименование характеристики земельного участка	Значение характеристики
1	2	3
1	2	3

1	2	3
1.	Адрес земельного участка	—
1.1.	Сведения о местоположении земельного участка (при отсутствии адреса) в структурированном в соответствии с федеральной информационной адресной системой виде	Российская Федерация, Краснодарский край, Ейский р-н, Широочанский с/о
1.2.	Дополнительные сведения о местоположении земельного участка	с/т Авиароботник, участок 85
2.	Площадь земельного участка ± величина погрешности определения (вычисления) площади ($P \pm \Delta P$), м ²	505 ± 8,00
3.	Формула, примененная для вычисления предельной погрешности определения площади земельного участка, с подставленными значениями и итоговые (вычисленные) значения	$3,5 * 0,10 * \sqrt{(505,00)} = 8$
4.	Площадь земельного участка согласно сведениям Единого государственного реестра недвижимости (Ркад), м ²	500,00
5.	Оценка расхождения Р и Ркад ($P - P_{кад}$), м ²	5
6.	Предельный минимальный и максимальный размеры земельного участка (Рмин и Рмакс), м ²	Рмин = 300 Рмакс = 1 500
7.	Вид (виды) разрешенного использования	Земельные участки садоводческих товариществ
7.1.	Дополнительные сведения об использовании земельного участка	—
8.	Кадастровый или иной государственный учетный номер (инвентарный) здания, сооружения, объекта незавершенного строительства, расположенного на земельном участке	—
9.	Сведения о земельных участках (землях общего пользования, территории общего пользования), посредством которых обеспечивается доступ	—
10.	Иные сведения	—
4. Пояснения к сведениям об уточняемом земельном участке с кадастровым номером		23:42:0710005:197 :
1.	—	—

1. Сведения о характерных точках границ уточняемого земельного участка с кадастровым номером 23:42:0710005:199 :
 Система координат МСК-23, зона 1 Зона № 1

Обозначение характерных точек границ	Координаты, м				Метод определения координат	Формулы, примененные для расчета средней квадратической погрешности определения координат характерных точек границ (Mt), с подставленными в такие формулы значениями и итоговые (вычисленные) значения Mt, м	Описание закрепления точки
	содержатся в Едином государственном реестре недвижимости		определены в результате выполнения комплексных кадастровых работ				
	X	Y	X	Y			
1	2	3	4	5	6	7	8
н791У	—	—	657 132,17	1 328 575,20	Метод спутниковых геодезических измерений (определений)	$\sqrt{(0,07^2 + 0,07^2)} = 0,10$	Нет закрепления
н750У	—	—	657 112,17	1 328 575,44			
н753У	—	—	657 111,88	1 328 550,43			
н792У	—	—	657 131,88	1 328 550,20			
н791У	—	—	657 132,17	1 328 575,20			

2. Сведения о частях границ уточняемого земельного участка с кадастровым номером 23:42:0710005:199 :

Обозначение части границ		Горизонтальное проложение (S), м	Описание прохождения части границ	Сведения о согласовании местоположения границ (согласовано/спорное)
от т.	до т.			
1	2	3	4	5
н791У	н750У	20,00	—	согласовано
н750У	н753У	25,01		
н753У	н792У	20,00		
н792У	н791У	25,00		

3. Сведения о характеристиках уточняемого земельного участка с кадастровым номером 23:42:0710005:199 :

№ п/п	Наименование характеристики земельного участка	Значение характеристики
1	2	3
1	2	3

1	2	3
1.	Адрес земельного участка	—
1.1.	Сведения о местоположении земельного участка (при отсутствии адреса) в структурированном в соответствии с федеральной информационной адресной системой виде	Российская Федерация, Краснодарский край, Ейский р-н, Ейск г
1.2.	Дополнительные сведения о местоположении земельного участка	с/т Авиароботник, участок 87
2.	Площадь земельного участка ± величина погрешности определения (вычисления) площади ($P \pm \Delta P$), м ²	500 ± 8,00
3.	Формула, примененная для вычисления предельной погрешности определения площади земельного участка, с подставленными значениями и итоговые (вычисленные) значения	$3,5 * 0,10 * \sqrt{(500,00)} = 8$
4.	Площадь земельного участка согласно сведениям Единого государственного реестра недвижимости (Ркад), м ²	500,00
5.	Оценка расхождения Р и Ркад ($P - P_{кад}$), м ²	0
6.	Предельный минимальный и максимальный размеры земельного участка (Рмин и Рмакс), м ²	Рмин = 300 Рмакс = 1 500
7.	Вид (виды) разрешенного использования	Земельные участки садоводческих товариществ
7.1.	Дополнительные сведения об использовании земельного участка	—
8.	Кадастровый или иной государственный учетный номер (инвентарный) здания, сооружения, объекта незавершенного строительства, расположенного на земельном участке	—
9.	Сведения о земельных участках (землях общего пользования, территории общего пользования), посредством которых обеспечивается доступ	—
10.	Иные сведения	—
4. Пояснения к сведениям об уточняемом земельном участке с кадастровым номером		23:42:0710005:199 :
1.	—	—

1. Сведения о характерных точках границ уточняемого земельного участка с кадастровым номером 23:42:0710005:2 :
 Система координат МСК 23, зона 1 Зона № 1

Обозначение характерных точек границ	Координаты, м				Метод определения координат	Формулы, примененные для расчета средней квадратической погрешности определения координат характерных точек границ (Mt), с подставленными в такие формулы значениями и итоговые (вычисленные) значения Mt, м	Описание закрепления точки
	содержатся в Едином государственном реестре недвижимости		определены в результате выполнения комплексных кадастровых работ				
	X	Y	X	Y			
1	2	3	4	5	6	7	8
н1557У	—	—	657 614,94	1 328 926,80	Метод спутниковых геодезических измерений (определений)	$\sqrt{(0,07^2 + 0,07^2)} = 0,10$	Нет закрепления
н1549У	—	—	657 594,93	1 328 927,03			
н1545У	—	—	657 594,98	1 328 901,81			
н1553У	—	—	657 614,64	1 328 901,58			
н1557У	—	—	657 614,94	1 328 926,80			

2. Сведения о частях границ уточняемого земельного участка с кадастровым номером 23:42:0710005:2 :

Обозначение части границ		Горизонтальное проложение (S), м	Описание прохождения части границ	Сведения о согласовании местоположения границ (согласовано/спорное)
от т.	до т.			
1	2	3	4	5
н1557У	н1549У	20,01	—	согласовано
н1549У	н1545У	25,22		
н1545У	н1553У	19,66		
н1553У	н1557У	25,22		

3. Сведения о характеристиках уточняемого земельного участка с кадастровым номером 23:42:0710005:2 :

№ п/п	Наименование характеристики земельного участка	Значение характеристики
1	2	3
1	2	3

1	2	3
1.	Адрес земельного участка	—
1.1.	Сведения о местоположении земельного участка (при отсутствии адреса) в структурированном в соответствии с федеральной информационной адресной системой виде	Российская Федерация, Краснодарский край, Ейский р-н, Ейск г
1.2.	Дополнительные сведения о местоположении земельного участка	с/т "Авиароботник", участок 544
2.	Площадь земельного участка ± величина погрешности определения (вычисления) площади ($P \pm \Delta P$), м ²	500 ± 8,00
3.	Формула, примененная для вычисления предельной погрешности определения площади земельного участка, с подставленными значениями и итоговые (вычисленные) значения	$3,5 * 0,10 * \sqrt{(500,00)} = 8$
4.	Площадь земельного участка согласно сведениям Единого государственного реестра недвижимости (Ркад), м ²	500,00
5.	Оценка расхождения Р и Ркад ($P - P_{кад}$), м ²	0
6.	Предельный минимальный и максимальный размеры земельного участка (Рмин и Рмакс), м ²	Рмин = 300 Рмакс = 1 500
7.	Вид (виды) разрешенного использования	Для садоводства
7.1.	Дополнительные сведения об использовании земельного участка	—
8.	Кадастровый или иной государственный учетный номер (инвентарный) здания, сооружения, объекта незавершенного строительства, расположенного на земельном участке	23:42:0710005:828
9.	Сведения о земельных участках (землях общего пользования, территории общего пользования), посредством которых обеспечивается доступ	—
10.	Иные сведения	—
4. Пояснения к сведениям об уточняемом земельном участке с кадастровым номером		23:42:0710005:2 :
1.	—	—

1. Сведения о характерных точках границ уточняемого земельного участка с кадастровым номером 23:42:0710005:201 :
 Система координат МСК-23, зона 1 Зона № 1

Обозначение характерных точек границ	Координаты, м				Метод определения координат	Формулы, примененные для расчета средней квадратической погрешности определения координат характерных точек границ (Mt), с подставленными в такие формулы значениями и итоговые (вычисленные) значения Mt, м	Описание закрепления точки
	содержатся в Едином государственном реестре недвижимости		определены в результате выполнения комплексных кадастровых работ				
	X	Y	X	Y			
1	2	3	4	5	6	7	8
н750У	—	—	657 112,17	1 328 575,44	Метод спутниковых геодезических измерений (определений)	$\sqrt{(0,07^2 + 0,07^2)} = 0,10$	Нет закрепления
н751У	—	—	657 092,17	1 328 575,67			
н752У	—	—	657 091,88	1 328 550,67			
н753У	—	—	657 111,88	1 328 550,43			
н750У	—	—	657 112,17	1 328 575,44			

2. Сведения о частях границ уточняемого земельного участка с кадастровым номером 23:42:0710005:201 :

Обозначение части границ		Горизонтальное проложение (S), м	Описание прохождения части границ	Сведения о согласовании местоположения границ (согласовано/спорное)
от т.	до т.			
1	2	3	4	5
н750У	н751У	20,00	Согласовано	согласовано
н751У	н752У	25,00		
н752У	н753У	20,00		
н753У	н750У	25,01		

3. Сведения о характеристиках уточняемого земельного участка с кадастровым номером 23:42:0710005:201 :

№ п/п	Наименование характеристики земельного участка	Значение характеристики
1	2	3
1	2	3

1	2	3
1.	Адрес земельного участка	—
1.1.	Сведения о местоположении земельного участка (при отсутствии адреса) в структурированном в соответствии с федеральной информационной адресной системой виде	Российская Федерация, Краснодарский край, Ейский р-н, Ейск г
1.2.	Дополнительные сведения о местоположении земельного участка	с/т Авиароботник, участок 89
2.	Площадь земельного участка ± величина погрешности определения (вычисления) площади ($P \pm \Delta P$), м ²	500 ± 8,00
3.	Формула, примененная для вычисления предельной погрешности определения площади земельного участка, с подставленными значениями и итоговые (вычисленные) значения	$3,5 * 0,10 * \sqrt{(500,00)} = 8$
4.	Площадь земельного участка согласно сведениям Единого государственного реестра недвижимости (Ркад), м ²	500,00
5.	Оценка расхождения Р и Ркад ($P - P_{кад}$), м ²	0
6.	Предельный минимальный и максимальный размеры земельного участка (Рмин и Рмакс), м ²	Рмин = 300 Рмакс = 1 500
7.	Вид (виды) разрешенного использования	Земельные участки садоводческих товариществ
7.1.	Дополнительные сведения об использовании земельного участка	—
8.	Кадастровый или иной государственный учетный номер (инвентарный) здания, сооружения, объекта незавершенного строительства, расположенного на земельном участке	—
9.	Сведения о земельных участках (землях общего пользования, территории общего пользования), посредством которых обеспечивается доступ	—
10.	Иные сведения	—
4. Пояснения к сведениям об уточняемом земельном участке с кадастровым номером		23:42:0710005:201 :
1.	—	—

1. Сведения о характерных точках границ уточняемого земельного участка с кадастровым номером 23:42:0710005:203 :
 Система координат МСК-23, зона 1 Зона № 1

Обозначение характерных точек границ	Координаты, м				Метод определения координат	Формулы, примененные для расчета средней квадратической погрешности определения координат характерных точек границ (Mt), с подставленными в такие формулы значениями и итоговые (вычисленные) значения Mt, м	Описание закрепления точки
	содержатся в Едином государственном реестре недвижимости		определены в результате выполнения комплексных кадастровых работ				
	X	Y	X	Y			
1	2	3	4	5	6	7	8
н751У	—	—	657 092,17	1 328 575,67	Метод спутниковых геодезических измерений (определений)	$\sqrt{(0,07^2 + 0,07^2)} = 0,10$	Нет закрепления
71	—	—	657 072,18	1 328 575,92			
70	—	—	657 072,12	1 328 550,92			
н752У	—	—	657 091,88	1 328 550,67			
н751У	—	—	657 092,17	1 328 575,67			

2. Сведения о частях границ уточняемого земельного участка с кадастровым номером 23:42:0710005:203 :

Обозначение части границ		Горизонтальное проложение (S), м	Описание прохождения части границ	Сведения о согласовании местоположения границ (согласовано/спорное)
от т.	до т.			
1	2	3	4	5
н751У	71	19,99	—	согласовано
71	70	25,00		
70	н752У	19,76		
н752У	н751У	25,00		

3. Сведения о характеристиках уточняемого земельного участка с кадастровым номером 23:42:0710005:203 :

№ п/п	Наименование характеристики земельного участка	Значение характеристики
1	2	3
1	2	3

1	2	3
1.	Адрес земельного участка	—
1.1.	Сведения о местоположении земельного участка (при отсутствии адреса) в структурированном в соответствии с федеральной информационной адресной системой виде	Российская Федерация, Краснодарский край, Ейский р-н, Ейск г
1.2.	Дополнительные сведения о местоположении земельного участка	с/т Авиароботник, участок 91
2.	Площадь земельного участка ± величина погрешности определения (вычисления) площади ($P \pm \Delta P$), м ²	497 ± 8,00
3.	Формула, примененная для вычисления предельной погрешности определения площади земельного участка, с подставленными значениями и итоговые (вычисленные) значения	$3,5 * 0,10 * \sqrt{(497,00)} = 8$
4.	Площадь земельного участка согласно сведениям Единого государственного реестра недвижимости (Ркад), м ²	500,00
5.	Оценка расхождения P и Ркад ($P - P_{кад}$), м ²	3
6.	Предельный минимальный и максимальный размеры земельного участка (Рмин и Рмакс), м ²	Рмин = 300 Рмакс = 1 500
7.	Вид (виды) разрешенного использования	Земельные участки садоводческих товариществ
7.1.	Дополнительные сведения об использовании земельного участка	—
8.	Кадастровый или иной государственный учетный номер (инвентарный) здания, сооружения, объекта незавершенного строительства, расположенного на земельном участке	—
9.	Сведения о земельных участках (землях общего пользования, территории общего пользования), посредством которых обеспечивается доступ	—
10.	Иные сведения	—
4. Пояснения к сведениям об уточняемом земельном участке с кадастровым номером		23:42:0710005:203 :
1.	—	—

1. Сведения о характерных точках границ уточняемого земельного участка с кадастровым номером 23:42:0710005:206 :
 Система координат МСК-23, зона 1 Зона № 1

Обозначение характерных точек границ	Координаты, м				Метод определения координат	Формулы, примененные для расчета средней квадратической погрешности определения координат характерных точек границ (Mt), с подставленными в такие формулы значениями и итоговые (вычисленные) значения Mt, м	Описание закрепления точки
	содержатся в Едином государственном реестре недвижимости		определены в результате выполнения комплексных кадастровых работ				
	X	Y	X	Y			
1	2	3	4	5	6	7	8
н718У	—	—	657 071,84	1 328 545,73	Метод спутниковых геодезических измерений (определений)	$\sqrt{(0,07^2 + 0,07^2)} = 0,10$	Нет закрепления
н719У	—	—	657 051,84	1 328 545,87			
н710У	—	—	657 051,61	1 328 520,71			
н714У	—	—	657 071,60	1 328 520,55			
н718У	—	—	657 071,84	1 328 545,73			

2. Сведения о частях границ уточняемого земельного участка с кадастровым номером 23:42:0710005:206 :

Обозначение части границ		Горизонтальное проложение (S), м	Описание прохождения части границ	Сведения о согласовании местоположения границ (согласовано/спорное)
от т.	до т.			
1	2	3	4	5
н718У	н719У	20,00	Согласовано	согласовано
н719У	н710У	25,16	—	
н710У	н714У	19,99		
н714У	н718У	25,18		

3. Сведения о характеристиках уточняемого земельного участка с кадастровым номером 23:42:0710005:206 :

№ п/п	Наименование характеристики земельного участка	Значение характеристики
1	2	3
1	2	3

1	2	3
1.	Адрес земельного участка	—
1.1.	Сведения о местоположении земельного участка (при отсутствии адреса) в структурированном в соответствии с федеральной информационной адресной системой виде	Российская Федерация, Краснодарский край, Ейский р-н, Ейск г
1.2.	Дополнительные сведения о местоположении земельного участка	с/т Авиароботник, участок 94
2.	Площадь земельного участка ± величина погрешности определения (вычисления) площади ($P \pm \Delta P$), м ²	503 ± 8,00
3.	Формула, примененная для вычисления предельной погрешности определения площади земельного участка, с подставленными значениями и итоговые (вычисленные) значения	$3,5 * 0,10 * \sqrt{(503,00)} = 8$
4.	Площадь земельного участка согласно сведениям Единого государственного реестра недвижимости (Ркад), м ²	500,00
5.	Оценка расхождения Р и Ркад ($P - P_{кад}$), м ²	3
6.	Предельный минимальный и максимальный размеры земельного участка (Рмин и Рмакс), м ²	Рмин = 300 Рмакс = 1 500
7.	Вид (виды) разрешенного использования	Земельные участки садоводческих товариществ
7.1.	Дополнительные сведения об использовании земельного участка	—
8.	Кадастровый или иной государственный учетный номер (инвентарный) здания, сооружения, объекта незавершенного строительства, расположенного на земельном участке	—
9.	Сведения о земельных участках (землях общего пользования, территории общего пользования), посредством которых обеспечивается доступ	—
10.	Иные сведения	—
4. Пояснения к сведениям об уточняемом земельном участке с кадастровым номером		23:42:0710005:206 :
1.	—	—

1. Сведения о характерных точках границ уточняемого земельного участка с кадастровым номером 23:42:0710005:208 :
 Система координат МСК-23, зона 1 Зона № 1

Обозначение характерных точек границ	Координаты, м				Метод определения координат	Формулы, примененные для расчета средней квадратической погрешности определения координат характерных точек границ (Mt), с подставленными в такие формулы значениями и итоговые (вычисленные) значения Mt, м	Описание закрепления точки
	содержатся в Едином государственном реестре недвижимости		определены в результате выполнения комплексных кадастровых работ				
	X	Y	X	Y			
1	2	3	4	5	6	7	8
н719У	—	—	657 051,84	1 328 545,87	Метод спутниковых геодезических измерений (определений)	$\sqrt{(0,07^2 + 0,07^2)} = 0,10$	Нет закрепления
н723У	—	—	657 031,84	1 328 546,01			
н706У	—	—	657 031,43	1 328 520,88			
н710У	—	—	657 051,61	1 328 520,71			
н719У	—	—	657 051,84	1 328 545,87			

2. Сведения о частях границ уточняемого земельного участка с кадастровым номером 23:42:0710005:208 :

Обозначение части границ		Горизонтальное проложение (S), м	Описание прохождения части границ	Сведения о согласовании местоположения границ (согласовано/спорное)
от т.	до т.			
1	2	3	4	5
н719У	н723У	20,00	—	согласовано
н723У	н706У	25,13		
н706У	н710У	20,18		
н710У	н719У	25,16		

3. Сведения о характеристиках уточняемого земельного участка с кадастровым номером 23:42:0710005:208 :

№ п/п	Наименование характеристики земельного участка	Значение характеристики
1	2	3
1	2	3

1	2	3
1.	Адрес земельного участка	—
1.1.	Сведения о местоположении земельного участка (при отсутствии адреса) в структурированном в соответствии с федеральной информационной адресной системой виде	Российская Федерация, Краснодарский край, Ейский р-н, Ейск г
1.2.	Дополнительные сведения о местоположении земельного участка	с/т Авиароботник, участок 96
2.	Площадь земельного участка ± величина погрешности определения (вычисления) площади ($P \pm \Delta P$), м ²	505 ± 8,00
3.	Формула, примененная для вычисления предельной погрешности определения площади земельного участка, с подставленными значениями и итоговые (вычисленные) значения	$3,5 * 0,10 * \sqrt{(505,00)} = 8$
4.	Площадь земельного участка согласно сведениям Единого государственного реестра недвижимости (Ркад), м ²	500,00
5.	Оценка расхождения Р и Ркад ($P - P_{кад}$), м ²	5
6.	Предельный минимальный и максимальный размеры земельного участка (Рмин и Рмакс), м ²	Рмин = 300 Рмакс = 1 500
7.	Вид (виды) разрешенного использования	Земельные участки садоводческих товариществ
7.1.	Дополнительные сведения об использовании земельного участка	—
8.	Кадастровый или иной государственный учетный номер (инвентарный) здания, сооружения, объекта незавершенного строительства, расположенного на земельном участке	—
9.	Сведения о земельных участках (землях общего пользования, территории общего пользования), посредством которых обеспечивается доступ	—
10.	Иные сведения	—
4. Пояснения к сведениям об уточняемом земельном участке с кадастровым номером		23:42:0710005:208 :
1.	—	—

1. Сведения о характерных точках границ уточняемого земельного участка с кадастровым номером 23:42:0710005:212 :
 Система координат МСК-23, зона 1 Зона № 1

Обозначение характерных точек границ	Координаты, м				Метод определения координат	Формулы, примененные для расчета средней квадратической погрешности определения координат характерных точек границ (Mt), с подставленными в такие формулы значениями и итоговые (вычисленные) значения Mt, м	Описание закрепления точки
	содержатся в Едином государственном реестре недвижимости		определены в результате выполнения комплексных кадастровых работ				
	X	Y	X	Y			
1	2	3	4	5	6	7	8
н690У	—	—	657 011,85	1 328 546,15	Метод спутниковых геодезических измерений (определений)	$\sqrt{(0,07^2 + 0,07^2)} = 0,10$	Нет закрепления
н691У	—	—	656 991,85	1 328 546,29			
н480У	—	—	656 991,43	1 328 521,24			
н484У	—	—	657 011,43	1 328 521,06			
н690У	—	—	657 011,85	1 328 546,15			

2. Сведения о частях границ уточняемого земельного участка с кадастровым номером 23:42:0710005:212 :

Обозначение части границ		Горизонтальное проложение (S), м	Описание прохождения части границ	Сведения о согласовании местоположения границ (согласовано/спорное)
от т.	до т.			
1	2	3	4	5
н690У	н691У	20,00	Согласовано	согласовано
н691У	н480У	25,05	—	
н480У	н484У	20,00		
н484У	н690У	25,09		

3. Сведения о характеристиках уточняемого земельного участка с кадастровым номером 23:42:0710005:212 :

№ п/п	Наименование характеристики земельного участка	Значение характеристики
1	2	3
1	2	3

1	2	3
1.	Адрес земельного участка	—
1.1.	Сведения о местоположении земельного участка (при отсутствии адреса) в структурированном в соответствии с федеральной информационной адресной системой виде	Российская Федерация, Краснодарский край, Ейский р-н, Широочанский с/о
1.2.	Дополнительные сведения о местоположении земельного участка	с/т Авиароботник, участок 100
2.	Площадь земельного участка ± величина погрешности определения (вычисления) площади ($P \pm \Delta P$), м ²	501 ± 8,00
3.	Формула, примененная для вычисления предельной погрешности определения площади земельного участка, с подставленными значениями и итоговые (вычисленные) значения	$3,5 * 0,10 * \sqrt{(501,00)} = 8$
4.	Площадь земельного участка согласно сведениям Единого государственного реестра недвижимости (Ркад), м ²	500,00
5.	Оценка расхождения Р и Ркад ($P - P_{кад}$), м ²	1
6.	Предельный минимальный и максимальный размеры земельного участка (Рмин и Рмакс), м ²	Рмин = 300 Рмакс = 1 500
7.	Вид (виды) разрешенного использования	Земельные участки садоводческих товариществ
7.1.	Дополнительные сведения об использовании земельного участка	—
8.	Кадастровый или иной государственный учетный номер (инвентарный) здания, сооружения, объекта незавершенного строительства, расположенного на земельном участке	—
9.	Сведения о земельных участках (землях общего пользования, территории общего пользования), посредством которых обеспечивается доступ	—
10.	Иные сведения	—
4. Пояснения к сведениям об уточняемом земельном участке с кадастровым номером		23:42:0710005:212 :
1.	—	—

1. Сведения о характерных точках границ уточняемого земельного участка с кадастровым номером 23:42:0710005:213 :
 Система координат МСК-23, зона 1 Зона № 1

Обозначение характерных точек границ	Координаты, м				Метод определения координат	Формулы, примененные для расчета средней квадратической погрешности определения координат характерных точек границ (Mt), с подставленными в такие формулы значениями и итоговые (вычисленные) значения Mt, м	Описание закрепления точки
	содержатся в Едином государственном реестре недвижимости		определены в результате выполнения комплексных кадастровых работ				
	X	Y	X	Y			
1	2	3	4	5	6	7	8
62	—	—	656 992,14	1 328 576,37	Метод спутниковых геодезических измерений (определений)	$\sqrt{(0,07^2 + 0,07^2)} = 0,10$	Нет закрепления
65	—	—	656 971,94	1 328 576,49			
н552У	—	—	656 971,95	1 328 551,77			
н700У	—	—	656 991,96	1 328 551,37			
62	—	—	656 992,14	1 328 576,37			

2. Сведения о частях границ уточняемого земельного участка с кадастровым номером 23:42:0710005:213 :

Обозначение части границ		Горизонтальное проложение (S), м	Описание прохождения части границ	Сведения о согласовании местоположения границ (согласовано/спорное)
от т.	до т.			
1	2	3	4	5
62	65	20,20	—	согласовано
65	н552У	24,72		
н552У	н700У	20,01		
н700У	62	25,00		

3. Сведения о характеристиках уточняемого земельного участка с кадастровым номером 23:42:0710005:213 :

№ п/п	Наименование характеристики земельного участка	Значение характеристики
1	2	3
1	2	3

1	2	3
1.	Адрес земельного участка	—
1.1.	Сведения о местоположении земельного участка (при отсутствии адреса) в структурированном в соответствии с федеральной информационной адресной системой виде	Российская Федерация, Краснодарский край, Ейский р-н, Ейск г
1.2.	Дополнительные сведения о местоположении земельного участка	с/т Авиароботник, участок 101
2.	Площадь земельного участка ± величина погрешности определения (вычисления) площади ($P \pm \Delta P$), м ²	500 ± 8,00
3.	Формула, примененная для вычисления предельной погрешности определения площади земельного участка, с подставленными значениями и итоговые (вычисленные) значения	$3,5 * 0,10 * \sqrt{(500,00)} = 8$
4.	Площадь земельного участка согласно сведениям Единого государственного реестра недвижимости (Ркад), м ²	500,00
5.	Оценка расхождения Р и Ркад ($P - P_{кад}$), м ²	0
6.	Предельный минимальный и максимальный размеры земельного участка (Рмин и Рмакс), м ²	Рмин = 300 Рмакс = 1 500
7.	Вид (виды) разрешенного использования	Земельные участки садоводческих товариществ
7.1.	Дополнительные сведения об использовании земельного участка	—
8.	Кадастровый или иной государственный учетный номер (инвентарный) здания, сооружения, объекта незавершенного строительства, расположенного на земельном участке	—
9.	Сведения о земельных участках (землях общего пользования, территории общего пользования), посредством которых обеспечивается доступ	—
10.	Иные сведения	—
4. Пояснения к сведениям об уточняемом земельном участке с кадастровым номером		23:42:0710005:213 :
1.	—	—

1. Сведения о характерных точках границ уточняемого земельного участка с кадастровым номером 23:42:0710005:214 :
 Система координат МСК-23, зона 1 Зона № 1

Обозначение характерных точек границ	Координаты, м				Метод определения координат	Формулы, примененные для расчета средней квадратической погрешности определения координат характерных точек границ (Mt), с подставленными в такие формулы значениями и итоговые (вычисленные) значения Mt, м	Описание закрепления точки
	содержатся в Едином государственном реестре недвижимости		определены в результате выполнения комплексных кадастровых работ				
	X	Y	X	Y			
1	2	3	4	5	6	7	8
н691У	—	—	656 991,85	1 328 546,29	Метод спутниковых геодезических измерений (определений)	$\sqrt{(0,07^2 + 0,07^2)} = 0,10$	Нет закрепления
н541У	—	—	656 971,85	1 328 546,43			
н481У	—	—	656 971,37	1 328 521,42			
н480У	—	—	656 991,43	1 328 521,24			
н691У	—	—	656 991,85	1 328 546,29			

2. Сведения о частях границ уточняемого земельного участка с кадастровым номером 23:42:0710005:214 :

Обозначение части границ		Горизонтальное проложение (S), м	Описание прохождения части границ	Сведения о согласовании местоположения границ (согласовано/спорное)
от т.	до т.			
1	2	3	4	5
н691У	н541У	20,00	—	согласовано
н541У	н481У	25,01		
н481У	н480У	20,06		
н480У	н691У	25,05		

3. Сведения о характеристиках уточняемого земельного участка с кадастровым номером 23:42:0710005:214 :

№ п/п	Наименование характеристики земельного участка	Значение характеристики
1	2	3
1	2	3

1	2	3
1.	Адрес земельного участка	—
1.1.	Сведения о местоположении земельного участка (при отсутствии адреса) в структурированном в соответствии с федеральной информационной адресной системой виде	Российская Федерация, Краснодарский край, Ейский р-н, Ейск г
1.2.	Дополнительные сведения о местоположении земельного участка	с/т Авиароботник, участок 102
2.	Площадь земельного участка ± величина погрешности определения (вычисления) площади ($P \pm \Delta P$), м ²	501 ± 8,00
3.	Формула, примененная для вычисления предельной погрешности определения площади земельного участка, с подставленными значениями и итоговые (вычисленные) значения	$3,5 * 0,10 * \sqrt{(501,00)} = 8$
4.	Площадь земельного участка согласно сведениям Единого государственного реестра недвижимости (Ркад), м ²	500,00
5.	Оценка расхождения Р и Ркад ($P - P_{кад}$), м ²	1
6.	Предельный минимальный и максимальный размеры земельного участка (Рмин и Рмакс), м ²	Рмин = 300 Рмакс = 1 500
7.	Вид (виды) разрешенного использования	Земельные участки садоводческих товариществ
7.1.	Дополнительные сведения об использовании земельного участка	—
8.	Кадастровый или иной государственный учетный номер (инвентарный) здания, сооружения, объекта незавершенного строительства, расположенного на земельном участке	—
9.	Сведения о земельных участках (землях общего пользования, территории общего пользования), посредством которых обеспечивается доступ	—
10.	Иные сведения	—
4. Пояснения к сведениям об уточняемом земельном участке с кадастровым номером		23:42:0710005:214 :
1.	—	—

1. Сведения о характерных точках границ уточняемого земельного участка с кадастровым номером 23:42:0710005:215 :
 Система координат МСК-23, зона 1 Зона № 1

Обозначение характерных точек границ	Координаты, м				Метод определения координат	Формулы, примененные для расчета средней квадратической погрешности определения координат характерных точек границ (Mt), с подставленными в такие формулы значениями и итоговые (вычисленные) значения Mt, м	Описание закрепления точки
	содержатся в Едином государственном реестре недвижимости		определены в результате выполнения комплексных кадастровых работ				
	X	Y	X	Y			
1	2	3	4	5	6	7	8
65	—	—	656 971,94	1 328 576,49	Метод спутниковых геодезических измерений (определений)	$\sqrt{(0,07^2 + 0,07^2)} = 0,10$	Нет закрепления
67	—	—	656 951,74	1 328 576,61			
н551У	—	—	656 951,72	1 328 551,87			
н552У	—	—	656 971,95	1 328 551,77			
65	—	—	656 971,94	1 328 576,49			

2. Сведения о частях границ уточняемого земельного участка с кадастровым номером 23:42:0710005:215 :

Обозначение части границ		Горизонтальное проложение (S), м	Описание прохождения части границ	Сведения о согласовании местоположения границ (согласовано/спорное)
от т.	до т.			
1	2	3	4	5
65	67	20,20	—	согласовано
67	н551У	24,74		
н551У	н552У	20,23	Согласовано	
н552У	65	24,72	—	

3. Сведения о характеристиках уточняемого земельного участка с кадастровым номером 23:42:0710005:215 :

№ п/п	Наименование характеристики земельного участка	Значение характеристики
1	2	3

1	2	3
1.	Адрес земельного участка	—
1.1.	Сведения о местоположении земельного участка (при отсутствии адреса) в структурированном в соответствии с федеральной информационной адресной системой виде	Российская Федерация, Краснодарский край, Ейский р-н, Ейск г
1.2.	Дополнительные сведения о местоположении земельного участка	с/т Авиароботник, участок 103
2.	Площадь земельного участка ± величина погрешности определения (вычисления) площади ($P \pm \Delta P$), м ²	500 ± 8,00
3.	Формула, примененная для вычисления предельной погрешности определения площади земельного участка, с подставленными значениями и итоговые (вычисленные) значения	$3,5 * 0,10 * \sqrt{(500,00)} = 8$
4.	Площадь земельного участка согласно сведениям Единого государственного реестра недвижимости (Ркад), м ²	500,00
5.	Оценка расхождения Р и Ркад ($P - P_{кад}$), м ²	0
6.	Предельный минимальный и максимальный размеры земельного участка (Рмин и Рмакс), м ²	Рмин = 300 Рмакс = 1 500
7.	Вид (виды) разрешенного использования	Земельные участки садоводческих товариществ
7.1.	Дополнительные сведения об использовании земельного участка	—
8.	Кадастровый или иной государственный учетный номер (инвентарный) здания, сооружения, объекта незавершенного строительства, расположенного на земельном участке	—
9.	Сведения о земельных участках (землях общего пользования, территории общего пользования), посредством которых обеспечивается доступ	—
10.	Иные сведения	—
4. Пояснения к сведениям об уточняемом земельном участке с кадастровым номером		23:42:0710005:215 :
1.	—	—

1. Сведения о характерных точках границ уточняемого земельного участка с кадастровым номером 23:42:0710005:216 :
 Система координат МСК-23, зона 1 Зона № 1

Обозначение характерных точек границ	Координаты, м				Метод определения координат	Формулы, примененные для расчета средней квадратической погрешности определения координат характерных точек границ (Mt), с подставленными в такие формулы значениями и итоговые (вычисленные) значения Mt, м	Описание закрепления точки
	содержатся в Едином государственном реестре недвижимости		определены в результате выполнения комплексных кадастровых работ				
	X	Y	X	Y			
1	2	3	4	5	6	7	8
н541У	—	—	656 971,85	1 328 546,43	Метод спутниковых геодезических измерений (определений)	$\sqrt{(0,07^2 + 0,07^2)} = 0,10$	Нет закрепления
н542У	—	—	656 951,85	1 328 546,57			
2	—	—	656 951,37	1 328 521,60			
н481У	—	—	656 971,37	1 328 521,42			
н541У	—	—	656 971,85	1 328 546,43			

2. Сведения о частях границ уточняемого земельного участка с кадастровым номером 23:42:0710005:216 :

Обозначение части границ		Горизонтальное проложение (S), м	Описание прохождения части границ	Сведения о согласовании местоположения границ (согласовано/спорное)
от т.	до т.			
1	2	3	4	5
н541У	н542У	20,00	Согласовано	согласовано
н542У	2	24,97	—	
2	н481У	20,00		
н481У	н541У	25,01		

3. Сведения о характеристиках уточняемого земельного участка с кадастровым номером 23:42:0710005:216 :

№ п/п	Наименование характеристики земельного участка	Значение характеристики
1	2	3
1	2	3

1	2	3
1.	Адрес земельного участка	—
1.1.	Сведения о местоположении земельного участка (при отсутствии адреса) в структурированном в соответствии с федеральной информационной адресной системой виде	Российская Федерация, Краснодарский край, Ейский р-н, Ейск г
1.2.	Дополнительные сведения о местоположении земельного участка	с/т Авиароботник, участок 104
2.	Площадь земельного участка ± величина погрешности определения (вычисления) площади ($P \pm \Delta P$), м ²	500 ± 8,00
3.	Формула, примененная для вычисления предельной погрешности определения площади земельного участка, с подставленными значениями и итоговые (вычисленные) значения	$3,5 * 0,10 * \sqrt{(500,00)} = 8$
4.	Площадь земельного участка согласно сведениям Единого государственного реестра недвижимости (Ркад), м ²	500,00
5.	Оценка расхождения Р и Ркад ($P - P_{кад}$), м ²	0
6.	Предельный минимальный и максимальный размеры земельного участка (Рмин и Рмакс), м ²	Рмин = 300 Рмакс = 1 500
7.	Вид (виды) разрешенного использования	Земельные участки садоводческих товариществ
7.1.	Дополнительные сведения об использовании земельного участка	—
8.	Кадастровый или иной государственный учетный номер (инвентарный) здания, сооружения, объекта незавершенного строительства, расположенного на земельном участке	—
9.	Сведения о земельных участках (землях общего пользования, территории общего пользования), посредством которых обеспечивается доступ	—
10.	Иные сведения	—
4. Пояснения к сведениям об уточняемом земельном участке с кадастровым номером		23:42:0710005:216 :
1.	—	—

1. Сведения о характерных точках границ уточняемого земельного участка с кадастровым номером 23:42:0710005:217 :
 Система координат МСК-23, зона 1 Зона № 1

Обозначение характерных точек границ	Координаты, м				Метод определения координат	Формулы, примененные для расчета средней квадратической погрешности определения координат характерных точек границ (Mt), с подставленными в такие формулы значениями и итоговые (вычисленные) значения Mt, м	Описание закрепления точки
	содержатся в Едином государственном реестре недвижимости		определены в результате выполнения комплексных кадастровых работ				
	X	Y	X	Y			
1	2	3	4	5	6	7	8
67	—	—	656 951,74	1 328 576,61	Метод спутниковых геодезических измерений (определений)	$\sqrt{(0,07^2 + 0,07^2)} = 0,10$	Нет закрепления
н525У	—	—	656 931,74	1 328 576,73			
н528У	—	—	656 931,72	1 328 552,10			
н551У	—	—	656 951,72	1 328 551,87			
67	—	—	656 951,74	1 328 576,61			

2. Сведения о частях границ уточняемого земельного участка с кадастровым номером 23:42:0710005:217 :

Обозначение части границ		Горизонтальное проложение (S), м	Описание прохождения части границ	Сведения о согласовании местоположения границ (согласовано/спорное)
от т.	до т.			
1	2	3	4	5
67	н525У	20,00	—	согласовано
н525У	н528У	24,63		
н528У	н551У	20,00		
н551У	67	24,74		

3. Сведения о характеристиках уточняемого земельного участка с кадастровым номером 23:42:0710005:217 :

№ п/п	Наименование характеристики земельного участка	Значение характеристики
1	2	3
1	2	3

1	2	3
1.	Адрес земельного участка	—
1.1.	Сведения о местоположении земельного участка (при отсутствии адреса) в структурированном в соответствии с федеральной информационной адресной системой виде	Российская Федерация, Краснодарский край, Ейский р-н, Ейск г
1.2.	Дополнительные сведения о местоположении земельного участка	с/т Авиароботник, участок 105
2.	Площадь земельного участка ± величина погрешности определения (вычисления) площади ($P \pm \Delta P$), м ²	494 ± 8,00
3.	Формула, примененная для вычисления предельной погрешности определения площади земельного участка, с подставленными значениями и итоговые (вычисленные) значения	$3,5 * 0,10 * \sqrt{(494,00)} = 8$
4.	Площадь земельного участка согласно сведениям Единого государственного реестра недвижимости (Ркад), м ²	500,00
5.	Оценка расхождения Р и Ркад ($P - P_{кад}$), м ²	6
6.	Предельный минимальный и максимальный размеры земельного участка (Рмин и Рмакс), м ²	Рмин = 300 Рмакс = 1 500
7.	Вид (виды) разрешенного использования	Земельные участки садоводческих товариществ
7.1.	Дополнительные сведения об использовании земельного участка	—
8.	Кадастровый или иной государственный учетный номер (инвентарный) здания, сооружения, объекта незавершенного строительства, расположенного на земельном участке	—
9.	Сведения о земельных участках (землях общего пользования, территории общего пользования), посредством которых обеспечивается доступ	—
10.	Иные сведения	—
4. Пояснения к сведениям об уточняемом земельном участке с кадастровым номером		23:42:0710005:217 :
1.	—	—

1. Сведения о характерных точках границ уточняемого земельного участка с кадастровым номером 23:42:0710005:218 :
 Система координат МСК-23, зона 1 Зона № 1

Обозначение характерных точек границ	Координаты, м				Метод определения координат	Формулы, примененные для расчета средней квадратической погрешности определения координат характерных точек границ (Mt), с подставленными в такие формулы значениями и итоговые (вычисленные) значения Mt, м	Описание закрепления точки
	содержатся в Едином государственном реестре недвижимости		определены в результате выполнения комплексных кадастровых работ				
	X	Y	X	Y			
1	2	3	4	5	6	7	8
н542У	—	—	656 951,85	1 328 546,57	Метод спутниковых геодезических измерений (определений)	$\sqrt{(0,07^2 + 0,07^2)} = 0,10$	Нет закрепления
н521У	—	—	656 931,85	1 328 546,72			
3	—	—	656 931,37	1 328 521,72			
2	—	—	656 951,37	1 328 521,60			
н542У	—	—	656 951,85	1 328 546,57			

2. Сведения о частях границ уточняемого земельного участка с кадастровым номером 23:42:0710005:218 :

Обозначение части границ		Горизонтальное проложение (S), м	Описание прохождения части границ	Сведения о согласовании местоположения границ (согласовано/спорное)
от т.	до т.			
1	2	3	4	5
н542У	н521У	20,00	—	согласовано
н521У	3	25,00		
3	2	20,00		
2	н542У	24,97		

3. Сведения о характеристиках уточняемого земельного участка с кадастровым номером 23:42:0710005:218 :

№ п/п	Наименование характеристики земельного участка	Значение характеристики
1	2	3
1	2	3

1	2	3
1.	Адрес земельного участка	—
1.1.	Сведения о местоположении земельного участка (при отсутствии адреса) в структурированном в соответствии с федеральной информационной адресной системой виде	Российская Федерация, Краснодарский край, Ейский р-н, Ейск г
1.2.	Дополнительные сведения о местоположении земельного участка	с/т Авиароботник, участок 106
2.	Площадь земельного участка ± величина погрешности определения (вычисления) площади ($P \pm \Delta P$), м ²	500 ± 8,00
3.	Формула, примененная для вычисления предельной погрешности определения площади земельного участка, с подставленными значениями и итоговые (вычисленные) значения	$3,5 * 0,10 * \sqrt{(500,00)} = 8$
4.	Площадь земельного участка согласно сведениям Единого государственного реестра недвижимости (Ркад), м ²	500,00
5.	Оценка расхождения Р и Ркад ($P - P_{кад}$), м ²	0
6.	Предельный минимальный и максимальный размеры земельного участка (Рмин и Рмакс), м ²	Рмин = 300 Рмакс = 1 500
7.	Вид (виды) разрешенного использования	Земельные участки садоводческих товариществ
7.1.	Дополнительные сведения об использовании земельного участка	—
8.	Кадастровый или иной государственный учетный номер (инвентарный) здания, сооружения, объекта незавершенного строительства, расположенного на земельном участке	—
9.	Сведения о земельных участках (землях общего пользования, территории общего пользования), посредством которых обеспечивается доступ	—
10.	Иные сведения	—
4. Пояснения к сведениям об уточняемом земельном участке с кадастровым номером		23:42:0710005:218 :
1.	—	—

1. Сведения о характерных точках границ уточняемого земельного участка с кадастровым номером 23:42:0710005:219 :
 Система координат МСК-23, зона 1 Зона № 1

Обозначение характерных точек границ	Координаты, м				Метод определения координат	Формулы, примененные для расчета средней квадратической погрешности определения координат характерных точек границ (Mt), с подставленными в такие формулы значениями и итоговые (вычисленные) значения Mt, м	Описание закрепления точки
	содержатся в Едином государственном реестре недвижимости		определены в результате выполнения комплексных кадастровых работ				
	X	Y	X	Y			
1	2	3	4	5	6	7	8
н525У	—	—	656 931,74	1 328 576,73	Метод спутниковых геодезических измерений (определений)	$\sqrt{(0,07^2 + 0,07^2)} = 0,10$	Нет закрепления
н526У	—	—	656 911,75	1 328 577,23			
н527У	—	—	656 911,73	1 328 552,33			
н528У	—	—	656 931,72	1 328 552,10			
н525У	—	—	656 931,74	1 328 576,73			

2. Сведения о частях границ уточняемого земельного участка с кадастровым номером 23:42:0710005:219 :

Обозначение части границ		Горизонтальное проложение (S), м	Описание прохождения части границ	Сведения о согласовании местоположения границ (согласовано/спорное)
от т.	до т.			
1	2	3	4	5
н525У	н526У	20,00	Согласовано	согласовано
н526У	н527У	24,90		
н527У	н528У	19,99		
н528У	н525У	24,63		

3. Сведения о характеристиках уточняемого земельного участка с кадастровым номером 23:42:0710005:219 :

№ п/п	Наименование характеристики земельного участка	Значение характеристики
1	2	3
1	2	3

1	2	3
1.	Адрес земельного участка	—
1.1.	Сведения о местоположении земельного участка (при отсутствии адреса) в структурированном в соответствии с федеральной информационной адресной системой виде	Российская Федерация, Краснодарский край, Ейский р-н, Ейск г
1.2.	Дополнительные сведения о местоположении земельного участка	с/т Авиароботник, участок 107
2.	Площадь земельного участка ± величина погрешности определения (вычисления) площади ($P \pm \Delta P$), м ²	495 ± 8,00
3.	Формула, примененная для вычисления предельной погрешности определения площади земельного участка, с подставленными значениями и итоговые (вычисленные) значения	$3,5 * 0,10 * \sqrt{(495,00)} = 8$
4.	Площадь земельного участка согласно сведениям Единого государственного реестра недвижимости (Ркад), м ²	500,00
5.	Оценка расхождения P и Ркад ($P - P_{кад}$), м ²	5
6.	Предельный минимальный и максимальный размеры земельного участка (Рмин и Рмакс), м ²	Рмин = 300 Рмакс = 1 500
7.	Вид (виды) разрешенного использования	Земельные участки садоводческих товариществ
7.1.	Дополнительные сведения об использовании земельного участка	—
8.	Кадастровый или иной государственный учетный номер (инвентарный) здания, сооружения, объекта незавершенного строительства, расположенного на земельном участке	—
9.	Сведения о земельных участках (землях общего пользования, территории общего пользования), посредством которых обеспечивается доступ	—
10.	Иные сведения	—
4. Пояснения к сведениям об уточняемом земельном участке с кадастровым номером		23:42:0710005:219 :
1.	—	—

1. Сведения о характерных точках границ уточняемого земельного участка с кадастровым номером 23:42:0710005:220 :
 Система координат МСК-23, зона 1 Зона № 1

Обозначение характерных точек границ	Координаты, м				Метод определения координат	Формулы, примененные для расчета средней квадратической погрешности определения координат характерных точек границ (Mt), с подставленными в такие формулы значениями и итоговые (вычисленные) значения Mt, м	Описание закрепления точки
	содержатся в Едином государственном реестре недвижимости		определены в результате выполнения комплексных кадастровых работ				
	X	Y	X	Y			
1	2	3	4	5	6	7	8
н521У	—	—	656 931,85	1 328 546,72	Метод спутниковых геодезических измерений (определений)	$\sqrt{(0,07^2 + 0,07^2)} = 0,10$	Нет закрепления
н522У	—	—	656 911,80	1 328 546,91			
н518У	—	—	656 911,40	1 328 521,91			
3	—	—	656 931,37	1 328 521,72			
н521У	—	—	656 931,85	1 328 546,72			

2. Сведения о частях границ уточняемого земельного участка с кадастровым номером 23:42:0710005:220 :

Обозначение части границ		Горизонтальное проложение (S), м	Описание прохождения части границ	Сведения о согласовании местоположения границ (согласовано/спорное)
от т.	до т.			
1	2	3	4	5
н521У	н522У	20,05	Согласовано	согласовано
н522У	н518У	25,00	—	
н518У	3	19,97		
3	н521У	25,00		

3. Сведения о характеристиках уточняемого земельного участка с кадастровым номером 23:42:0710005:220 :

№ п/п	Наименование характеристики земельного участка	Значение характеристики
1	2	3
1	2	3

1	2	3
1.	Адрес земельного участка	—
1.1.	Сведения о местоположении земельного участка (при отсутствии адреса) в структурированном в соответствии с федеральной информационной адресной системой виде	Российская Федерация, Краснодарский край, Ейский р-н, Ейск г
1.2.	Дополнительные сведения о местоположении земельного участка	с/т Авиароботник, участок 108
2.	Площадь земельного участка ± величина погрешности определения (вычисления) площади ($P \pm \Delta P$), м ²	500 ± 8,00
3.	Формула, примененная для вычисления предельной погрешности определения площади земельного участка, с подставленными значениями и итоговые (вычисленные) значения	$3,5 * 0,10 * \sqrt{(500,00)} = 8$
4.	Площадь земельного участка согласно сведениям Единого государственного реестра недвижимости (Ркад), м ²	500,00
5.	Оценка расхождения Р и Ркад ($P - P_{кад}$), м ²	0
6.	Предельный минимальный и максимальный размеры земельного участка (Рмин и Рмакс), м ²	Рмин = 300 Рмакс = 1 500
7.	Вид (виды) разрешенного использования	Земельные участки садоводческих товариществ
7.1.	Дополнительные сведения об использовании земельного участка	—
8.	Кадастровый или иной государственный учетный номер (инвентарный) здания, сооружения, объекта незавершенного строительства, расположенного на земельном участке	—
9.	Сведения о земельных участках (землях общего пользования, территории общего пользования), посредством которых обеспечивается доступ	—
10.	Иные сведения	—
4. Пояснения к сведениям об уточняемом земельном участке с кадастровым номером		23:42:0710005:220 :
1.	—	—

1. Сведения о характерных точках границ уточняемого земельного участка с кадастровым номером 23:42:0710005:221 :
 Система координат МСК-23, зона 1 Зона № 1

Обозначение характерных точек границ	Координаты, м				Метод определения координат	Формулы, примененные для расчета средней квадратической погрешности определения координат характерных точек границ (Mt), с подставленными в такие формулы значениями и итоговые (вычисленные) значения Mt, м	Описание закрепления точки
	содержатся в Едином государственном реестре недвижимости		определены в результате выполнения комплексных кадастровых работ				
	X	Y	X	Y			
1	2	3	4	5	6	7	8
н1501У	—	—	657 632,93	1 328 626,39	Метод спутниковых геодезических измерений (определений)	$\sqrt{(0,07^2 + 0,07^2)} = 0,10$	Нет закрепления
н1502У	—	—	657 612,75	1 328 626,63			
н1503У	—	—	657 612,64	1 328 601,90			
н1504У	—	—	657 632,64	1 328 601,37			
н1501У	—	—	657 632,93	1 328 626,39			

2. Сведения о частях границ уточняемого земельного участка с кадастровым номером 23:42:0710005:221 :

Обозначение части границ		Горизонтальное проложение (S), м	Описание прохождения части границ	Сведения о согласовании местоположения границ (согласовано/спорное)
от т.	до т.			
1	2	3	4	5
н1501У	н1502У	20,18	Согласовано	согласовано
н1502У	н1503У	24,73		
н1503У	н1504У	20,01		
н1504У	н1501У	25,02		

3. Сведения о характеристиках уточняемого земельного участка с кадастровым номером 23:42:0710005:221 :

№ п/п	Наименование характеристики земельного участка	Значение характеристики
1	2	3
1	2	3

1	2	3
1.	Адрес земельного участка	—
1.1.	Сведения о местоположении земельного участка (при отсутствии адреса) в структурированном в соответствии с федеральной информационной адресной системой виде	Российская Федерация, Краснодарский край, Ейский р-н, Ейск г
1.2.	Дополнительные сведения о местоположении земельного участка	с/т Авиароботник, участок 109
2.	Площадь земельного участка ± величина погрешности определения (вычисления) площади ($P \pm \Delta P$), м ²	500 ± 8,00
3.	Формула, примененная для вычисления предельной погрешности определения площади земельного участка, с подставленными значениями и итоговые (вычисленные) значения	$3,5 * 0,10 * \sqrt{(500,00)} = 8$
4.	Площадь земельного участка согласно сведениям Единого государственного реестра недвижимости (Ркад), м ²	500,00
5.	Оценка расхождения Р и Ркад ($P - P_{кад}$), м ²	0
6.	Предельный минимальный и максимальный размеры земельного участка (Рмин и Рмакс), м ²	Рмин = 300 Рмакс = 1 500
7.	Вид (виды) разрешенного использования	Земельные участки садоводческих товариществ
7.1.	Дополнительные сведения об использовании земельного участка	—
8.	Кадастровый или иной государственный учетный номер (инвентарный) здания, сооружения, объекта незавершенного строительства, расположенного на земельном участке	—
9.	Сведения о земельных участках (землях общего пользования, территории общего пользования), посредством которых обеспечивается доступ	—
10.	Иные сведения	—
4. Пояснения к сведениям об уточняемом земельном участке с кадастровым номером		23:42:0710005:221 :
1.	—	—

1. Сведения о характерных точках границ уточняемого земельного участка с кадастровым номером 23:42:0710005:222 :
 Система координат МСК-23, зона 1 Зона № 1

Обозначение характерных точек границ	Координаты, м				Метод определения координат	Формулы, примененные для расчета средней квадратической погрешности определения координат характерных точек границ (Mt), с подставленными в такие формулы значениями и итоговые (вычисленные) значения Mt, м	Описание закрепления точки
	содержатся в Едином государственном реестре недвижимости		определены в результате выполнения комплексных кадастровых работ				
	X	Y	X	Y			
1	2	3	4	5	6	7	8
н1489У	—	—	657 632,69	1 328 596,42	Метод спутниковых геодезических измерений (определений)	$\sqrt{(0,07^2 + 0,07^2)} = 0,10$	Нет закрепления
н1490У	—	—	657 612,51	1 328 596,71			
30	—	—	657 612,08	1 328 570,58			
29	—	—	657 632,09	1 328 570,60			
н1489У	—	—	657 632,69	1 328 596,42			

2. Сведения о частях границ уточняемого земельного участка с кадастровым номером 23:42:0710005:222 :

Обозначение части границ		Горизонтальное проложение (S), м	Описание прохождения части границ	Сведения о согласовании местоположения границ (согласовано/спорное)
от т.	до т.			
1	2	3	4	5
н1489У	н1490У	20,18	Согласовано	согласовано
н1490У	30	26,13	—	
30	29	20,01		
29	н1489У	25,83		

3. Сведения о характеристиках уточняемого земельного участка с кадастровым номером 23:42:0710005:222 :

№ п/п	Наименование характеристики земельного участка	Значение характеристики
1	2	3

1	2	3
1.	Адрес земельного участка	—
1.1.	Сведения о местоположении земельного участка (при отсутствии адреса) в структурированном в соответствии с федеральной информационной адресной системой виде	Российская Федерация, Краснодарский край, Ейский р-н, Ейск г
1.2.	Дополнительные сведения о местоположении земельного участка	с/т Авиароботник, участок 110
2.	Площадь земельного участка ± величина погрешности определения (вычисления) площади ($P \pm \Delta P$), м ²	522 ± 8,00
3.	Формула, примененная для вычисления предельной погрешности определения площади земельного участка, с подставленными значениями и итоговые (вычисленные) значения	$3,5 * 0,10 * \sqrt{(522,00)} = 8$
4.	Площадь земельного участка согласно сведениям Единого государственного реестра недвижимости (Ркад), м ²	500,00
5.	Оценка расхождения Р и Ркад ($P - P_{кад}$), м ²	22
6.	Предельный минимальный и максимальный размеры земельного участка (Рмин и Рмакс), м ²	Рмин = 300 Рмакс = 1 500
7.	Вид (виды) разрешенного использования	Для садоводства
7.1.	Дополнительные сведения об использовании земельного участка	—
8.	Кадастровый или иной государственный учетный номер (инвентарный) здания, сооружения, объекта незавершенного строительства, расположенного на земельном участке	—
9.	Сведения о земельных участках (землях общего пользования, территории общего пользования), посредством которых обеспечивается доступ	—
10.	Иные сведения	—
4. Пояснения к сведениям об уточняемом земельном участке с кадастровым номером		23:42:0710005:222 :
1.	—	—

1. Сведения о характерных точках границ уточняемого земельного участка с кадастровым номером 23:42:0710005:223 :
 Система координат МСК-23, зона 1 Зона № 1

Обозначение характерных точек границ	Координаты, м				Метод определения координат	Формулы, примененные для расчета средней квадратической погрешности определения координат характерных точек границ (Mt), с подставленными в такие формулы значениями и итоговые (вычисленные) значения Mt, м	Описание закрепления точки
	содержатся в Едином государственном реестре недвижимости		определены в результате выполнения комплексных кадастровых работ				
	X	Y	X	Y			
1	2	3	4	5	6	7	8
н1502У	—	—	657 612,75	1 328 626,63	Метод спутниковых геодезических измерений (определений)	$\sqrt{(0,07^2 + 0,07^2)} = 0,10$	Нет закрепления
н1510У	—	—	657 592,60	1 328 626,76			
н1511У	—	—	657 592,56	1 328 601,77			
н1503У	—	—	657 612,64	1 328 601,90			
н1502У	—	—	657 612,75	1 328 626,63			

2. Сведения о частях границ уточняемого земельного участка с кадастровым номером 23:42:0710005:223 :

Обозначение части границ		Горизонтальное проложение (S), м	Описание прохождения части границ	Сведения о согласовании местоположения границ (согласовано/спорное)
от т.	до т.			
1	2	3	4	5
н1502У	н1510У	20,15	—	согласовано
н1510У	н1511У	24,99	Согласовано	
н1511У	н1503У	20,08	—	
н1503У	н1502У	24,73	—	

3. Сведения о характеристиках уточняемого земельного участка с кадастровым номером 23:42:0710005:223 :

№ п/п	Наименование характеристики земельного участка	Значение характеристики
1	2	3
1	2	3

1	2	3
1.	Адрес земельного участка	—
1.1.	Сведения о местоположении земельного участка (при отсутствии адреса) в структурированном в соответствии с федеральной информационной адресной системой виде	Российская Федерация, Краснодарский край, Ейский р-н, Ейск г
1.2.	Дополнительные сведения о местоположении земельного участка	с/т Авиароботник, участок 111
2.	Площадь земельного участка ± величина погрешности определения (вычисления) площади ($P \pm \Delta P$), м ²	500 ± 8,00
3.	Формула, примененная для вычисления предельной погрешности определения площади земельного участка, с подставленными значениями и итоговые (вычисленные) значения	$3,5 * 0,10 * \sqrt{(500,00)} = 8$
4.	Площадь земельного участка согласно сведениям Единого государственного реестра недвижимости (Ркад), м ²	500,00
5.	Оценка расхождения Р и Ркад ($P - P_{кад}$), м ²	0
6.	Предельный минимальный и максимальный размеры земельного участка (Рмин и Рмакс), м ²	Рмин = 300 Рмакс = 1 500
7.	Вид (виды) разрешенного использования	Земельные участки садоводческих товариществ
7.1.	Дополнительные сведения об использовании земельного участка	—
8.	Кадастровый или иной государственный учетный номер (инвентарный) здания, сооружения, объекта незавершенного строительства, расположенного на земельном участке	—
9.	Сведения о земельных участках (землях общего пользования, территории общего пользования), посредством которых обеспечивается доступ	—
10.	Иные сведения	—
4. Пояснения к сведениям об уточняемом земельном участке с кадастровым номером		23:42:0710005:223 :
1.	—	—

1. Сведения о характерных точках границ уточняемого земельного участка с кадастровым номером 23:42:0710005:224 :
 Система координат МСК-23, зона 1 Зона № 1

Обозначение характерных точек границ	Координаты, м				Метод определения координат	Формулы, примененные для расчета средней квадратической погрешности определения координат характерных точек границ (Mt), с подставленными в такие формулы значениями и итоговые (вычисленные) значения Mt, м	Описание закрепления точки
	содержатся в Едином государственном реестре недвижимости		определены в результате выполнения комплексных кадастровых работ				
	X	Y	X	Y			
1	2	3	4	5	6	7	8
н1510У	—	—	657 592,60	1 328 626,76	Метод спутниковых геодезических измерений (определений)	$\sqrt{(0,07^2 + 0,07^2)} = 0,10$	Нет закрепления
н1517У	—	—	657 572,60	1 328 626,62			
н1520У	—	—	657 572,56	1 328 601,57			
н1511У	—	—	657 592,56	1 328 601,77			
н1510У	—	—	657 592,60	1 328 626,76			

2. Сведения о частях границ уточняемого земельного участка с кадастровым номером 23:42:0710005:224 :

Обозначение части границ		Горизонтальное проложение (S), м	Описание прохождения части границ	Сведения о согласовании местоположения границ (согласовано/спорное)
от т.	до т.			
1	2	3	4	5
н1510У	н1517У	20,00	—	согласовано
н1517У	н1520У	25,05		
н1520У	н1511У	20,00		
н1511У	н1510У	24,99		

3. Сведения о характеристиках уточняемого земельного участка с кадастровым номером 23:42:0710005:224 :

№ п/п	Наименование характеристики земельного участка	Значение характеристики
1	2	3
1	2	3

1	2	3
1.	Адрес земельного участка	—
1.1.	Сведения о местоположении земельного участка (при отсутствии адреса) в структурированном в соответствии с федеральной информационной адресной системой виде	Российская Федерация, Краснодарский край, Ейский р-н, Ейск г
1.2.	Дополнительные сведения о местоположении земельного участка	с/т Авиароботник, участок 113
2.	Площадь земельного участка ± величина погрешности определения (вычисления) площади ($P \pm \Delta P$), м ²	500 ± 8,00
3.	Формула, примененная для вычисления предельной погрешности определения площади земельного участка, с подставленными значениями и итоговые (вычисленные) значения	$3,5 * 0,10 * \sqrt{(500,00)} = 8$
4.	Площадь земельного участка согласно сведениям Единого государственного реестра недвижимости (Ркад), м ²	500,00
5.	Оценка расхождения Р и Ркад ($P - P_{кад}$), м ²	0
6.	Предельный минимальный и максимальный размеры земельного участка (Рмин и Рмакс), м ²	Рмин = 300 Рмакс = 1 500
7.	Вид (виды) разрешенного использования	Земельные участки садоводческих товариществ
7.1.	Дополнительные сведения об использовании земельного участка	—
8.	Кадастровый или иной государственный учетный номер (инвентарный) здания, сооружения, объекта незавершенного строительства, расположенного на земельном участке	—
9.	Сведения о земельных участках (землях общего пользования, территории общего пользования), посредством которых обеспечивается доступ	—
10.	Иные сведения	—
4. Пояснения к сведениям об уточняемом земельном участке с кадастровым номером		23:42:0710005:224 :
1.	—	—

1. Сведения о характерных точках границ уточняемого земельного участка с кадастровым номером 23:42:0710005:225 :
 Система координат МСК-23, зона 1 Зона № 1

Обозначение характерных точек границ	Координаты, м				Метод определения координат	Формулы, примененные для расчета средней квадратической погрешности определения координат характерных точек границ (Mt), с подставленными в такие формулы значениями и итоговые (вычисленные) значения Mt, м	Описание закрепления точки
	содержатся в Едином государственном реестре недвижимости		определены в результате выполнения комплексных кадастровых работ				
	X	Y	X	Y			
1	2	3	4	5	6	7	8
н1485У	—	—	657 592,53	1 328 596,78	Метод спутниковых геодезических измерений (определений)	$\sqrt{(0,07^2 + 0,07^2)} = 0,10$	Нет закрепления
н1486У	—	—	657 572,53	1 328 596,95			
н1481У	—	—	657 572,29	1 328 571,62			
8	—	—	657 592,27	1 328 571,69			
н1485У	—	—	657 592,53	1 328 596,78			

2. Сведения о частях границ уточняемого земельного участка с кадастровым номером 23:42:0710005:225 :

Обозначение части границ		Горизонтальное проложение (S), м	Описание прохождения части границ	Сведения о согласовании местоположения границ (согласовано/спорное)
от т.	до т.			
1	2	3	4	5
н1485У	н1486У	20,00	Согласовано	согласовано
н1486У	н1481У	25,33		
н1481У	8	19,98		
8	н1485У	25,09		

3. Сведения о характеристиках уточняемого земельного участка с кадастровым номером 23:42:0710005:225 :

№ п/п	Наименование характеристики земельного участка	Значение характеристики
1	2	3
1	2	3

1	2	3
1.	Адрес земельного участка	—
1.1.	Сведения о местоположении земельного участка (при отсутствии адреса) в структурированном в соответствии с федеральной информационной адресной системой виде	Российская Федерация, Краснодарский край, Ейский р-н, Ейск г
1.2.	Дополнительные сведения о местоположении земельного участка	с/т Авиароботник, участок 114
2.	Площадь земельного участка ± величина погрешности определения (вычисления) площади ($P \pm \Delta P$), м ²	504 ± 8,00
3.	Формула, примененная для вычисления предельной погрешности определения площади земельного участка, с подставленными значениями и итоговые (вычисленные) значения	$3,5 * 0,10 * \sqrt{(504,00)} = 8$
4.	Площадь земельного участка согласно сведениям Единого государственного реестра недвижимости (Ркад), м ²	500,00
5.	Оценка расхождения Р и Ркад ($P - P_{кад}$), м ²	4
6.	Предельный минимальный и максимальный размеры земельного участка (Рмин и Рмакс), м ²	Рмин = 300 Рмакс = 1 500
7.	Вид (виды) разрешенного использования	Земельные участки садоводческих товариществ
7.1.	Дополнительные сведения об использовании земельного участка	—
8.	Кадастровый или иной государственный учетный номер (инвентарный) здания, сооружения, объекта незавершенного строительства, расположенного на земельном участке	—
9.	Сведения о земельных участках (землях общего пользования, территории общего пользования), посредством которых обеспечивается доступ	—
10.	Иные сведения	—
4. Пояснения к сведениям об уточняемом земельном участке с кадастровым номером		23:42:0710005:225 :
1.	—	—

1. Сведения о характерных точках границ уточняемого земельного участка с кадастровым номером 23:42:0710005:226 :
 Система координат МСК-23, зона 1 Зона № 1

Обозначение характерных точек границ	Координаты, м				Метод определения координат	Формулы, примененные для расчета средней квадратической погрешности определения координат характерных точек границ (Mt), с подставленными в такие формулы значениями и итоговые (вычисленные) значения Mt, м	Описание закрепления точки
	содержатся в Едином государственном реестре недвижимости		определены в результате выполнения комплексных кадастровых работ				
	X	Y	X	Y			
1	2	3	4	5	6	7	8
н1517У	—	—	657 572,60	1 328 626,62	Метод спутниковых геодезических измерений (определений)	$\sqrt{(0,07^2 + 0,07^2)} = 0,10$	Нет закрепления
н1388У	—	—	657 552,55	1 328 627,03			
н1391У	—	—	657 552,56	1 328 601,54			
н1520У	—	—	657 572,56	1 328 601,57			
н1517У	—	—	657 572,60	1 328 626,62			

2. Сведения о частях границ уточняемого земельного участка с кадастровым номером 23:42:0710005:226 :

Обозначение части границ		Горизонтальное проложение (S), м	Описание прохождения части границ	Сведения о согласовании местоположения границ (согласовано/спорное)
от т.	до т.			
1	2	3	4	5
н1517У	н1388У	20,05	— Согласовано	согласовано
н1388У	н1391У	25,49		
н1391У	н1520У	20,00		
н1520У	н1517У	25,05		

3. Сведения о характеристиках уточняемого земельного участка с кадастровым номером 23:42:0710005:226 :

№ п/п	Наименование характеристики земельного участка	Значение характеристики
1	2	3
1	2	3

1	2	3
1.	Адрес земельного участка	—
1.1.	Сведения о местоположении земельного участка (при отсутствии адреса) в структурированном в соответствии с федеральной информационной адресной системой виде	Российская Федерация, Краснодарский край, Ейский р-н, Ейск г
1.2.	Дополнительные сведения о местоположении земельного участка	с/т Авиароботник, участок 115
2.	Площадь земельного участка ± величина погрешности определения (вычисления) площади ($P \pm \Delta P$), м ²	506 ± 8,00
3.	Формула, примененная для вычисления предельной погрешности определения площади земельного участка, с подставленными значениями и итоговые (вычисленные) значения	$3,5 * 0,10 * \sqrt{(506,00)} = 8$
4.	Площадь земельного участка согласно сведениям Единого государственного реестра недвижимости (Ркад), м ²	500,00
5.	Оценка расхождения Р и Ркад ($P - P_{кад}$), м ²	6
6.	Предельный минимальный и максимальный размеры земельного участка (Рмин и Рмакс), м ²	Рмин = 300 Рмакс = 1 500
7.	Вид (виды) разрешенного использования	Земельные участки садоводческих товариществ
7.1.	Дополнительные сведения об использовании земельного участка	—
8.	Кадастровый или иной государственный учетный номер (инвентарный) здания, сооружения, объекта незавершенного строительства, расположенного на земельном участке	—
9.	Сведения о земельных участках (землях общего пользования, территории общего пользования), посредством которых обеспечивается доступ	—
10.	Иные сведения	—
4. Пояснения к сведениям об уточняемом земельном участке с кадастровым номером		23:42:0710005:226 :
1.	—	—

1. Сведения о характерных точках границ уточняемого земельного участка с кадастровым номером 23:42:0710005:227 :
 Система координат МСК-23, зона 1 Зона № 1

Обозначение характерных точек границ	Координаты, м				Метод определения координат	Формулы, примененные для расчета средней квадратической погрешности определения координат характерных точек границ (Mt), с подставленными в такие формулы значениями и итоговые (вычисленные) значения Mt, м	Описание закрепления точки
	содержатся в Едином государственном реестре недвижимости		определены в результате выполнения комплексных кадастровых работ				
	X	Y	X	Y			
1	2	3	4	5	6	7	8
н1486У	—	—	657 572,53	1 328 596,95	Метод спутниковых геодезических измерений (определений)	$\sqrt{(0,07^2 + 0,07^2)} = 0,10$	Нет закрепления
н1350У	—	—	657 552,34	1 328 597,11			
46	—	—	657 552,53	1 328 572,06			
н1481У	—	—	657 572,29	1 328 571,62			
н1486У	—	—	657 572,53	1 328 596,95			

2. Сведения о частях границ уточняемого земельного участка с кадастровым номером 23:42:0710005:227 :

Обозначение части границ		Горизонтальное проложение (S), м	Описание прохождения части границ	Сведения о согласовании местоположения границ (согласовано/спорное)
от т.	до т.			
1	2	3	4	5
н1486У	н1350У	20,19	—	согласовано
н1350У	46	25,05		
46	н1481У	19,76		
н1481У	н1486У	25,33		

3. Сведения о характеристиках уточняемого земельного участка с кадастровым номером 23:42:0710005:227 :

№ п/п	Наименование характеристики земельного участка	Значение характеристики
1	2	3
1	2	3

1	2	3
1.	Адрес земельного участка	—
1.1.	Сведения о местоположении земельного участка (при отсутствии адреса) в структурированном в соответствии с федеральной информационной адресной системой виде	Российская Федерация, Краснодарский край, Ейский р-н, Ейск г
1.2.	Дополнительные сведения о местоположении земельного участка	с/т Авиароботник, участок 116
2.	Площадь земельного участка ± величина погрешности определения (вычисления) площади ($P \pm \Delta P$), м ²	503 ± 8,00
3.	Формула, примененная для вычисления предельной погрешности определения площади земельного участка, с подставленными значениями и итоговые (вычисленные) значения	$3,5 * 0,10 * \sqrt{(503,00)} = 8$
4.	Площадь земельного участка согласно сведениям Единого государственного реестра недвижимости (Ркад), м ²	500,00
5.	Оценка расхождения Р и Ркад ($P - P_{кад}$), м ²	3
6.	Предельный минимальный и максимальный размеры земельного участка (Рмин и Рмакс), м ²	Рмин = 300 Рмакс = 1 500
7.	Вид (виды) разрешенного использования	Земельные участки садоводческих товариществ
7.1.	Дополнительные сведения об использовании земельного участка	—
8.	Кадастровый или иной государственный учетный номер (инвентарный) здания, сооружения, объекта незавершенного строительства, расположенного на земельном участке	23:42:0710005:867
9.	Сведения о земельных участках (землях общего пользования, территории общего пользования), посредством которых обеспечивается доступ	—
10.	Иные сведения	—
4. Пояснения к сведениям об уточняемом земельном участке с кадастровым номером		23:42:0710005:227 :
1.	—	—

1. Сведения о характерных точках границ уточняемого земельного участка с кадастровым номером 23:42:0710005:228 :
 Система координат МСК-23, зона 1 Зона № 1

Обозначение характерных точек границ	Координаты, м				Метод определения координат	Формулы, примененные для расчета средней квадратической погрешности определения координат характерных точек границ (Mt), с подставленными в такие формулы значениями и итоговые (вычисленные) значения Mt, м	Описание закрепления точки
	содержатся в Едином государственном реестре недвижимости		определены в результате выполнения комплексных кадастровых работ				
	X	Y	X	Y			
1	2	3	4	5	6	7	8
н1388У	—	—	657 552,55	1 328 627,03	Метод спутниковых геодезических измерений (определений)	$\sqrt{(0,07^2 + 0,07^2)} = 0,10$	Нет закрепления
н1389У	—	—	657 532,46	1 328 627,14			
н1390У	—	—	657 532,57	1 328 601,88			
н1391У	—	—	657 552,56	1 328 601,54			
н1388У	—	—	657 552,55	1 328 627,03			

2. Сведения о частях границ уточняемого земельного участка с кадастровым номером 23:42:0710005:228 :

Обозначение части границ		Горизонтальное проложение (S), м	Описание прохождения части границ	Сведения о согласовании местоположения границ (согласовано/спорное)
от т.	до т.			
1	2	3	4	5
н1388У	н1389У	20,09	Согласовано	согласовано
н1389У	н1390У	25,26		
н1390У	н1391У	19,99		
н1391У	н1388У	25,49		

3. Сведения о характеристиках уточняемого земельного участка с кадастровым номером 23:42:0710005:228 :

№ п/п	Наименование характеристики земельного участка	Значение характеристики
1	2	3
1	2	3

1	2	3
1.	Адрес земельного участка	—
1.1.	Сведения о местоположении земельного участка (при отсутствии адреса) в структурированном в соответствии с федеральной информационной адресной системой виде	Российская Федерация, Краснодарский край, Ейский р-н, Ейск г
1.2.	Дополнительные сведения о местоположении земельного участка	с/т Авиароботник, участок 117
2.	Площадь земельного участка ± величина погрешности определения (вычисления) площади ($P \pm \Delta P$), м ²	508 ± 8,00
3.	Формула, примененная для вычисления предельной погрешности определения площади земельного участка, с подставленными значениями и итоговые (вычисленные) значения	$3,5 * 0,10 * \sqrt{(508,00)} = 8$
4.	Площадь земельного участка согласно сведениям Единого государственного реестра недвижимости (Ркад), м ²	500,00
5.	Оценка расхождения Р и Ркад ($P - P_{кад}$), м ²	8
6.	Предельный минимальный и максимальный размеры земельного участка (Рмин и Рмакс), м ²	Рмин = 300 Рмакс = 1 500
7.	Вид (виды) разрешенного использования	Земельные участки садоводческих товариществ
7.1.	Дополнительные сведения об использовании земельного участка	—
8.	Кадастровый или иной государственный учетный номер (инвентарный) здания, сооружения, объекта незавершенного строительства, расположенного на земельном участке	—
9.	Сведения о земельных участках (землях общего пользования, территории общего пользования), посредством которых обеспечивается доступ	—
10.	Иные сведения	—
4. Пояснения к сведениям об уточняемом земельном участке с кадастровым номером		23:42:0710005:228 :
1.	—	—

1. Сведения о характерных точках границ уточняемого земельного участка с кадастровым номером 23:42:0710005:229 :
 Система координат МСК-23, зона 1 Зона № 1

Обозначение характерных точек границ	Координаты, м				Метод определения координат	Формулы, примененные для расчета средней квадратической погрешности определения координат характерных точек границ (Mt), с подставленными в такие формулы значениями и итоговые (вычисленные) значения Mt, м	Описание закрепления точки
	содержатся в Едином государственном реестре недвижимости		определены в результате выполнения комплексных кадастровых работ				
	X	Y	X	Y			
1	2	3	4	5	6	7	8
н1350У	—	—	657 552,34	1 328 597,11	Метод спутниковых геодезических измерений (определений)	$\sqrt{(0,07^2 + 0,07^2)} = 0,10$	Нет закрепления
н1351У	—	—	657 532,18	1 328 597,26			
47	—	—	657 532,33	1 328 572,74			
46	—	—	657 552,53	1 328 572,06			
н1350У	—	—	657 552,34	1 328 597,11			

2. Сведения о частях границ уточняемого земельного участка с кадастровым номером 23:42:0710005:229 :

Обозначение части границ		Горизонтальное проложение (S), м	Описание прохождения части границ	Сведения о согласовании местоположения границ (согласовано/спорное)
от т.	до т.			
1	2	3	4	5
н1350У	н1351У	20,16	Согласовано	согласовано
н1351У	47	24,52	—	
47	46	20,21		
46	н1350У	25,05		

3. Сведения о характеристиках уточняемого земельного участка с кадастровым номером 23:42:0710005:229 :

№ п/п	Наименование характеристики земельного участка	Значение характеристики
1	2	3
1	2	3

1	2	3
1.	Адрес земельного участка	—
1.1.	Сведения о местоположении земельного участка (при отсутствии адреса) в структурированном в соответствии с федеральной информационной адресной системой виде	Российская Федерация, Краснодарский край, Ейский р-н, Ейск г
1.2.	Дополнительные сведения о местоположении земельного участка	с/т Авиароботник, участок 118
2.	Площадь земельного участка ± величина погрешности определения (вычисления) площади ($P \pm \Delta P$), м ²	500 ± 8,00
3.	Формула, примененная для вычисления предельной погрешности определения площади земельного участка, с подставленными значениями и итоговые (вычисленные) значения	$3,5 * 0,10 * \sqrt{(500,00)} = 8$
4.	Площадь земельного участка согласно сведениям Единого государственного реестра недвижимости (Ркад), м ²	500,00
5.	Оценка расхождения Р и Ркад ($P - P_{кад}$), м ²	0
6.	Предельный минимальный и максимальный размеры земельного участка (Рмин и Рмакс), м ²	Рмин = 300 Рмакс = 1 500
7.	Вид (виды) разрешенного использования	Земельные участки садоводческих товариществ
7.1.	Дополнительные сведения об использовании земельного участка	—
8.	Кадастровый или иной государственный учетный номер (инвентарный) здания, сооружения, объекта незавершенного строительства, расположенного на земельном участке	—
9.	Сведения о земельных участках (землях общего пользования, территории общего пользования), посредством которых обеспечивается доступ	—
10.	Иные сведения	—
4. Пояснения к сведениям об уточняемом земельном участке с кадастровым номером		23:42:0710005:229 :
1.	—	—

1. Сведения о характерных точках границ уточняемого земельного участка с кадастровым номером 23:42:0710005:230 :
 Система координат МСК-23, зона 1 Зона № 1

Обозначение характерных точек границ	Координаты, м				Метод определения координат	Формулы, примененные для расчета средней квадратической погрешности определения координат характерных точек границ (Mt), с подставленными в такие формулы значениями и итоговые (вычисленные) значения Mt, м	Описание закрепления точки
	содержатся в Едином государственном реестре недвижимости		определены в результате выполнения комплексных кадастровых работ				
	X	Y	X	Y			
1	2	3	4	5	6	7	8
н1389У	—	—	657 532,46	1 328 627,14	Метод спутниковых геодезических измерений (определений)	$\sqrt{(0,07^2 + 0,07^2)} = 0,10$	Нет закрепления
н1397У	—	—	657 512,47	1 328 627,30			
н1398У	—	—	657 512,23	1 328 602,30			
н1390У	—	—	657 532,57	1 328 601,88			
н1389У	—	—	657 532,46	1 328 627,14			

2. Сведения о частях границ уточняемого земельного участка с кадастровым номером 23:42:0710005:230 :

Обозначение части границ		Горизонтальное проложение (S), м	Описание прохождения части границ	Сведения о согласовании местоположения границ (согласовано/спорное)
от т.	до т.			
1	2	3	4	5
н1389У	н1397У	19,99	—	согласовано
н1397У	н1398У	25,00	Согласовано	
н1398У	н1390У	20,34	—	
н1390У	н1389У	25,26	—	

3. Сведения о характеристиках уточняемого земельного участка с кадастровым номером 23:42:0710005:230 :

№ п/п	Наименование характеристики земельного участка	Значение характеристики
1	2	3
1	2	3

1	2	3
1.	Адрес земельного участка	—
1.1.	Сведения о местоположении земельного участка (при отсутствии адреса) в структурированном в соответствии с федеральной информационной адресной системой виде	Российская Федерация, Краснодарский край, Ейский р-н, Ейск г
1.2.	Дополнительные сведения о местоположении земельного участка	с/т Авиароботник, участок 119
2.	Площадь земельного участка ± величина погрешности определения (вычисления) площади ($P \pm \Delta P$), м ²	507 ± 8,00
3.	Формула, примененная для вычисления предельной погрешности определения площади земельного участка, с подставленными значениями и итоговые (вычисленные) значения	$3,5 * 0,10 * \sqrt{(507,00)} = 8$
4.	Площадь земельного участка согласно сведениям Единого государственного реестра недвижимости (Ркад), м ²	500,00
5.	Оценка расхождения Р и Ркад ($P - P_{кад}$), м ²	7
6.	Предельный минимальный и максимальный размеры земельного участка (Рмин и Рмакс), м ²	Рмин = 300 Рмакс = 1 500
7.	Вид (виды) разрешенного использования	Земельные участки садоводческих товариществ
7.1.	Дополнительные сведения об использовании земельного участка	—
8.	Кадастровый или иной государственный учетный номер (инвентарный) здания, сооружения, объекта незавершенного строительства, расположенного на земельном участке	—
9.	Сведения о земельных участках (землях общего пользования, территории общего пользования), посредством которых обеспечивается доступ	—
10.	Иные сведения	—
4. Пояснения к сведениям об уточняемом земельном участке с кадастровым номером		23:42:0710005:230 :
1.	—	—

1. Сведения о характерных точках границ уточняемого земельного участка с кадастровым номером 23:42:0710005:232 :
 Система координат МСК-23, зона 1 Зона № 1

Обозначение характерных точек границ	Координаты, м				Метод определения координат	Формулы, примененные для расчета средней квадратической погрешности определения координат характерных точек границ (Mt), с подставленными в такие формулы значениями и итоговые (вычисленные) значения Mt, м	Описание закрепления точки
	содержатся в Едином государственном реестре недвижимости		определены в результате выполнения комплексных кадастровых работ				
	X	Y	X	Y			
1	2	3	4	5	6	7	8
н1397У	—	—	657 512,47	1 328 627,30	Метод спутниковых геодезических измерений (определений)	$\sqrt{(0,07^2 + 0,07^2)} = 0,10$	Нет закрепления
н1405У	—	—	657 492,47	1 328 627,43			
н1406У	—	—	657 492,45	1 328 602,18			
н1398У	—	—	657 512,23	1 328 602,30			
н1397У	—	—	657 512,47	1 328 627,30			

2. Сведения о частях границ уточняемого земельного участка с кадастровым номером 23:42:0710005:232 :

Обозначение части границ		Горизонтальное проложение (S), м	Описание прохождения части границ	Сведения о согласовании местоположения границ (согласовано/спорное)
от т.	до т.			
1	2	3	4	5
н1397У	н1405У	20,00	—	согласовано
н1405У	н1406У	25,25	Согласовано	
н1406У	н1398У	19,78	—	
н1398У	н1397У	25,00	—	

3. Сведения о характеристиках уточняемого земельного участка с кадастровым номером 23:42:0710005:232 :

№ п/п	Наименование характеристики земельного участка	Значение характеристики
1	2	3
1	2	3

1	2	3
1.	Адрес земельного участка	—
1.1.	Сведения о местоположении земельного участка (при отсутствии адреса) в структурированном в соответствии с федеральной информационной адресной системой виде	Российская Федерация, Краснодарский край, Ейский р-н, Ейск г
1.2.	Дополнительные сведения о местоположении земельного участка	с/т Авиароботник, участок 121
2.	Площадь земельного участка ± величина погрешности определения (вычисления) площади ($P \pm \Delta P$), м ²	500 ± 8,00
3.	Формула, примененная для вычисления предельной погрешности определения площади земельного участка, с подставленными значениями и итоговые (вычисленные) значения	$3,5 * 0,10 * \sqrt{(500,00)} = 8$
4.	Площадь земельного участка согласно сведениям Единого государственного реестра недвижимости (Ркад), м ²	500,00
5.	Оценка расхождения Р и Ркад ($P - P_{кад}$), м ²	0
6.	Предельный минимальный и максимальный размеры земельного участка (Рмин и Рмакс), м ²	Рмин = 300 Рмакс = 1 500
7.	Вид (виды) разрешенного использования	Земельные участки садоводческих товариществ
7.1.	Дополнительные сведения об использовании земельного участка	—
8.	Кадастровый или иной государственный учетный номер (инвентарный) здания, сооружения, объекта незавершенного строительства, расположенного на земельном участке	—
9.	Сведения о земельных участках (землях общего пользования, территории общего пользования), посредством которых обеспечивается доступ	—
10.	Иные сведения	—
4. Пояснения к сведениям об уточняемом земельном участке с кадастровым номером		23:42:0710005:232 :
1.	—	—

1. Сведения о характерных точках границ уточняемого земельного участка с кадастровым номером 23:42:0710005:234 :
 Система координат МСК-23, зона 1 Зона № 1

Обозначение характерных точек границ	Координаты, м				Метод определения координат	Формулы, примененные для расчета средней квадратической погрешности определения координат характерных точек границ (Mt), с подставленными в такие формулы значениями и итоговые (вычисленные) значения Mt, м	Описание закрепления точки
	содержатся в Едином государственном реестре недвижимости		определены в результате выполнения комплексных кадастровых работ				
	X	Y	X	Y			
1	2	3	4	5	6	7	8
н1405У	—	—	657 492,47	1 328 627,43	Метод спутниковых геодезических измерений (определений)	$\sqrt{(0,07^2 + 0,07^2)} = 0,10$	Нет закрепления
н1409У	—	—	657 472,47	1 328 627,56			
н1410У	—	—	657 472,44	1 328 602,44			
н1406У	—	—	657 492,45	1 328 602,18			
н1405У	—	—	657 492,47	1 328 627,43			

2. Сведения о частях границ уточняемого земельного участка с кадастровым номером 23:42:0710005:234 :

Обозначение части границ		Горизонтальное проложение (S), м	Описание прохождения части границ	Сведения о согласовании местоположения границ (согласовано/спорное)
от т.	до т.			
1	2	3	4	5
н1405У	н1409У	20,00	—	согласовано
н1409У	н1410У	25,12	Согласовано	
н1410У	н1406У	20,01	—	
н1406У	н1405У	25,25	—	

3. Сведения о характеристиках уточняемого земельного участка с кадастровым номером 23:42:0710005:234 :

№ п/п	Наименование характеристики земельного участка	Значение характеристики
1	2	3
1	2	3

1	2	3
1.	Адрес земельного участка	—
1.1.	Сведения о местоположении земельного участка (при отсутствии адреса) в структурированном в соответствии с федеральной информационной адресной системой виде	Российская Федерация, Краснодарский край, Ейский р-н, Ейск г
1.2.	Дополнительные сведения о местоположении земельного участка	с/т Авиароботник, участок 123
2.	Площадь земельного участка ± величина погрешности определения (вычисления) площади ($P \pm \Delta P$), м ²	504 ± 8,00
3.	Формула, примененная для вычисления предельной погрешности определения площади земельного участка, с подставленными значениями и итоговые (вычисленные) значения	$3,5 * 0,10 * \sqrt{(504,00)} = 8$
4.	Площадь земельного участка согласно сведениям Единого государственного реестра недвижимости (Ркад), м ²	500,00
5.	Оценка расхождения Р и Ркад ($P - P_{кад}$), м ²	4
6.	Предельный минимальный и максимальный размеры земельного участка (Рмин и Рмакс), м ²	Рмин = 300 Рмакс = 1 500
7.	Вид (виды) разрешенного использования	Земельные участки садоводческих товариществ
7.1.	Дополнительные сведения об использовании земельного участка	—
8.	Кадастровый или иной государственный учетный номер (инвентарный) здания, сооружения, объекта незавершенного строительства, расположенного на земельном участке	—
9.	Сведения о земельных участках (землях общего пользования, территории общего пользования), посредством которых обеспечивается доступ	—
10.	Иные сведения	—
4. Пояснения к сведениям об уточняемом земельном участке с кадастровым номером		23:42:0710005:234 :
1.	—	—

1. Сведения о характерных точках границ уточняемого земельного участка с кадастровым номером 23:42:0710005:236 :
 Система координат МСК-23, зона 1 Зона № 1

Обозначение характерных точек границ	Координаты, м				Метод определения координат	Формулы, примененные для расчета средней квадратической погрешности определения координат характерных точек границ (Mt), с подставленными в такие формулы значениями и итоговые (вычисленные) значения Mt, м	Описание закрепления точки
	содержатся в Едином государственном реестре недвижимости		определены в результате выполнения комплексных кадастровых работ				
	X	Y	X	Y			
1	2	3	4	5	6	7	8
н1409У	—	—	657 472,47	1 328 627,56	Метод спутниковых геодезических измерений (определений)	$\sqrt{(0,07^2 + 0,07^2)} = 0,10$	Нет закрепления
н1413У	—	—	657 452,47	1 328 627,69			
н1414У	—	—	657 452,44	1 328 602,79			
н1410У	—	—	657 472,44	1 328 602,44			
н1409У	—	—	657 472,47	1 328 627,56			

2. Сведения о частях границ уточняемого земельного участка с кадастровым номером 23:42:0710005:236 :

Обозначение части границ		Горизонтальное проложение (S), м	Описание прохождения части границ	Сведения о согласовании местоположения границ (согласовано/спорное)
от т.	до т.			
1	2	3	4	5
н1409У	н1413У	20,00	—	согласовано
н1413У	н1414У	24,90	Согласовано	
н1414У	н1410У	20,00	—	
н1410У	н1409У	25,12	—	

3. Сведения о характеристиках уточняемого земельного участка с кадастровым номером 23:42:0710005:236 :

№ п/п	Наименование характеристики земельного участка	Значение характеристики
1	2	3
1	2	3

1	2	3
1.	Адрес земельного участка	—
1.1.	Сведения о местоположении земельного участка (при отсутствии адреса) в структурированном в соответствии с федеральной информационной адресной системой виде	Российская Федерация, Краснодарский край, Ейский р-н, Ейск г
1.2.	Дополнительные сведения о местоположении земельного участка	с/т Авиароботник, участок 125
2.	Площадь земельного участка ± величина погрешности определения (вычисления) площади ($P \pm \Delta P$), м ²	500 ± 8,00
3.	Формула, примененная для вычисления предельной погрешности определения площади земельного участка, с подставленными значениями и итоговые (вычисленные) значения	$3,5 * 0,10 * \sqrt{(500,00)} = 8$
4.	Площадь земельного участка согласно сведениям Единого государственного реестра недвижимости (Ркад), м ²	500,00
5.	Оценка расхождения Р и Ркад ($P - P_{кад}$), м ²	0
6.	Предельный минимальный и максимальный размеры земельного участка (Рмин и Рмакс), м ²	Рмин = 300 Рмакс = 1 500
7.	Вид (виды) разрешенного использования	Для садоводства
7.1.	Дополнительные сведения об использовании земельного участка	—
8.	Кадастровый или иной государственный учетный номер (инвентарный) здания, сооружения, объекта незавершенного строительства, расположенного на земельном участке	—
9.	Сведения о земельных участках (землях общего пользования, территории общего пользования), посредством которых обеспечивается доступ	—
10.	Иные сведения	—
4. Пояснения к сведениям об уточняемом земельном участке с кадастровым номером		23:42:0710005:236 :
1.	—	—

1. Сведения о характерных точках границ уточняемого земельного участка с кадастровым номером 23:42:0710005:237 :
 Система координат МСК-23, зона 1 Зона № 1

Обозначение характерных точек границ	Координаты, м				Метод определения координат	Формулы, примененные для расчета средней квадратической погрешности определения координат характерных точек границ (Mt), с подставленными в такие формулы значениями и итоговые (вычисленные) значения Mt, м	Описание закрепления точки
	содержатся в Едином государственном реестре недвижимости		определены в результате выполнения комплексных кадастровых работ				
	X	Y	X	Y			
1	2	3	4	5	6	7	8
н1413У	—	—	657 452,47	1 328 627,69	Метод спутниковых геодезических измерений (определений)	$\sqrt{(0,07^2 + 0,07^2)} = 0,10$	Нет закрепления
н2086У	—	—	657 432,47	1 328 627,82			
н2087У	—	—	657 432,44	1 328 602,73			
н1414У	—	—	657 452,44	1 328 602,79			
н1413У	—	—	657 452,47	1 328 627,69			

2. Сведения о частях границ уточняемого земельного участка с кадастровым номером 23:42:0710005:237 :

Обозначение части границ		Горизонтальное проложение (S), м	Описание прохождения части границ	Сведения о согласовании местоположения границ (согласовано/спорное)
от т.	до т.			
1	2	3	4	5
н1413У	н2086У	20,00	—	согласовано
н2086У	н2087У	25,09	Согласовано	
н2087У	н1414У	20,00	—	
н1414У	н1413У	24,90	—	

3. Сведения о характеристиках уточняемого земельного участка с кадастровым номером 23:42:0710005:237 :

№ п/п	Наименование характеристики земельного участка	Значение характеристики
1	2	3
1		

1	2	3
1.	Адрес земельного участка	—
1.1.	Сведения о местоположении земельного участка (при отсутствии адреса) в структурированном в соответствии с федеральной информационной адресной системой виде	Российская Федерация, Краснодарский край, Ейский р-н, Ейск г
1.2.	Дополнительные сведения о местоположении земельного участка	с/т Авиароботник, участок 127
2.	Площадь земельного участка ± величина погрешности определения (вычисления) площади ($P \pm \Delta P$), м ²	500 ± 8,00
3.	Формула, примененная для вычисления предельной погрешности определения площади земельного участка, с подставленными значениями и итоговые (вычисленные) значения	$3,5 * 0,10 * \sqrt{(500,00)} = 8$
4.	Площадь земельного участка согласно сведениям Единого государственного реестра недвижимости (Ркад), м ²	500,00
5.	Оценка расхождения Р и Ркад ($P - P_{кад}$), м ²	0
6.	Предельный минимальный и максимальный размеры земельного участка (Рмин и Рмакс), м ²	Рмин = 300 Рмакс = 1 500
7.	Вид (виды) разрешенного использования	Земельные участки садоводческих товариществ
7.1.	Дополнительные сведения об использовании земельного участка	—
8.	Кадастровый или иной государственный учетный номер (инвентарный) здания, сооружения, объекта незавершенного строительства, расположенного на земельном участке	—
9.	Сведения о земельных участках (землях общего пользования, территории общего пользования), посредством которых обеспечивается доступ	—
10.	Иные сведения	—
4. Пояснения к сведениям об уточняемом земельном участке с кадастровым номером		23:42:0710005:237 :
1.	—	—

1. Сведения о характерных точках границ уточняемого земельного участка с кадастровым номером 23:42:0710005:241 :
 Система координат МСК-23, зона 1 Зона № 1

Обозначение характерных точек границ	Координаты, м				Метод определения координат	Формулы, примененные для расчета средней квадратической погрешности определения координат характерных точек границ (Mt), с подставленными в такие формулы значениями и итоговые (вычисленные) значения Mt, м	Описание закрепления точки
	содержатся в Едином государственном реестре недвижимости		определены в результате выполнения комплексных кадастровых работ				
	X	Y	X	Y			
1	2	3	4	5	6	7	8
н2090У	—	—	657 412,47	1 328 627,95	Метод спутниковых геодезических измерений (определений)	$\sqrt{(0,07^2 + 0,07^2)} = 0,10$	Нет закрепления
н1416У	—	—	657 392,47	1 328 628,08			
н1419У	—	—	657 392,57	1 328 602,94			
н2091У	—	—	657 412,57	1 328 602,87			
н2090У	—	—	657 412,47	1 328 627,95			

2. Сведения о частях границ уточняемого земельного участка с кадастровым номером 23:42:0710005:241 :

Обозначение части границ		Горизонтальное проложение (S), м	Описание прохождения части границ	Сведения о согласовании местоположения границ (согласовано/спорное)
от т.	до т.			
1	2	3	4	5
н2090У	н1416У	20,00	—	согласовано
н1416У	н1419У	25,14		
н1419У	н2091У	20,00		
н2091У	н2090У	25,08		

3. Сведения о характеристиках уточняемого земельного участка с кадастровым номером 23:42:0710005:241 :

№ п/п	Наименование характеристики земельного участка	Значение характеристики
1	2	3
1	2	3

1	2	3
1.	Адрес земельного участка	—
1.1.	Сведения о местоположении земельного участка (при отсутствии адреса) в структурированном в соответствии с федеральной информационной адресной системой виде	Российская Федерация, Краснодарский край, Ейский р-н, Ейск г
1.2.	Дополнительные сведения о местоположении земельного участка	с/т Авиароботник, участок 131
2.	Площадь земельного участка ± величина погрешности определения (вычисления) площади ($P \pm \Delta P$), м ²	502 ± 8,00
3.	Формула, примененная для вычисления предельной погрешности определения площади земельного участка, с подставленными значениями и итоговые (вычисленные) значения	$3,5 * 0,10 * \sqrt{(502,00)} = 8$
4.	Площадь земельного участка согласно сведениям Единого государственного реестра недвижимости (Ркад), м ²	500,00
5.	Оценка расхождения Р и Ркад ($P - P_{кад}$), м ²	2
6.	Предельный минимальный и максимальный размеры земельного участка (Рмин и Рмакс), м ²	Рмин = 300 Рмакс = 1 500
7.	Вид (виды) разрешенного использования	Земельные участки садоводческих товариществ
7.1.	Дополнительные сведения об использовании земельного участка	—
8.	Кадастровый или иной государственный учетный номер (инвентарный) здания, сооружения, объекта незавершенного строительства, расположенного на земельном участке	—
9.	Сведения о земельных участках (землях общего пользования, территории общего пользования), посредством которых обеспечивается доступ	—
10.	Иные сведения	—
4. Пояснения к сведениям об уточняемом земельном участке с кадастровым номером		23:42:0710005:241 :
1.	—	—

1. Сведения о характерных точках границ уточняемого земельного участка с кадастровым номером 23:42:0710005:242 :
 Система координат МСК-23, зона 1 Зона № 1

Обозначение характерных точек границ	Координаты, м				Метод определения координат	Формулы, примененные для расчета средней квадратической погрешности определения координат характерных точек границ (Mt), с подставленными в такие формулы значениями и итоговые (вычисленные) значения Mt, м	Описание закрепления точки
	содержатся в Едином государственном реестре недвижимости		определены в результате выполнения комплексных кадастровых работ				
	X	Y	X	Y			
1	2	3	4	5	6	7	8
2	—	—	657 412,52	1 328 598,09	Метод спутниковых геодезических измерений (определений)	$\sqrt{(0,07^2 + 0,07^2)} = 0,10$	Нет закрепления
н1373У	—	—	657 392,52	1 328 598,18			
н1369У	—	—	657 392,01	1 328 573,25			
3	—	—	657 412,09	1 328 573,13			
2	—	—	657 412,52	1 328 598,09			

2. Сведения о частях границ уточняемого земельного участка с кадастровым номером 23:42:0710005:242 :

Обозначение части границ		Горизонтальное проложение (S), м	Описание прохождения части границ	Сведения о согласовании местоположения границ (согласовано/спорное)
от т.	до т.			
1	2	3	4	5
2	н1373У	20,00	—	согласовано
н1373У	н1369У	24,94		
н1369У	3	20,08		
3	2	24,96		

3. Сведения о характеристиках уточняемого земельного участка с кадастровым номером 23:42:0710005:242 :

№ п/п	Наименование характеристики земельного участка	Значение характеристики
1	2	3
1	2	3

1	2	3
1.	Адрес земельного участка	—
1.1.	Сведения о местоположении земельного участка (при отсутствии адреса) в структурированном в соответствии с федеральной информационной адресной системой виде	Российская Федерация, Краснодарский край, Ейский р-н, Ейск г
1.2.	Дополнительные сведения о местоположении земельного участка	с/т Авиароботник, участок 132
2.	Площадь земельного участка ± величина погрешности определения (вычисления) площади ($P \pm \Delta P$), м ²	500 ± 8,00
3.	Формула, примененная для вычисления предельной погрешности определения площади земельного участка, с подставленными значениями и итоговые (вычисленные) значения	$3,5 * 0,10 * \sqrt{(500,00)} = 8$
4.	Площадь земельного участка согласно сведениям Единого государственного реестра недвижимости (Ркад), м ²	500,00
5.	Оценка расхождения Р и Ркад ($P - P_{кад}$), м ²	0
6.	Предельный минимальный и максимальный размеры земельного участка (Рмин и Рмакс), м ²	Рмин = 300 Рмакс = 1 500
7.	Вид (виды) разрешенного использования	Земельные участки садоводческих товариществ
7.1.	Дополнительные сведения об использовании земельного участка	—
8.	Кадастровый или иной государственный учетный номер (инвентарный) здания, сооружения, объекта незавершенного строительства, расположенного на земельном участке	—
9.	Сведения о земельных участках (землях общего пользования, территории общего пользования), посредством которых обеспечивается доступ	—
10.	Иные сведения	—
4. Пояснения к сведениям об уточняемом земельном участке с кадастровым номером		23:42:0710005:242 :
1.	—	—

1. Сведения о характерных точках границ уточняемого земельного участка с кадастровым номером 23:42:0710005:243 :
 Система координат МСК-23, зона 1 Зона № 1

Обозначение характерных точек границ	Координаты, м				Метод определения координат	Формулы, примененные для расчета средней квадратической погрешности определения координат характерных точек границ (Mt), с подставленными в такие формулы значениями и итоговые (вычисленные) значения Mt, м	Описание закрепления точки
	содержатся в Едином государственном реестре недвижимости		определены в результате выполнения комплексных кадастровых работ				
	X	Y	X	Y			
1	2	3	4	5	6	7	8
н1416У	—	—	657 392,47	1 328 628,08	Метод спутниковых геодезических измерений (определений)	$\sqrt{(0,07^2 + 0,07^2)} = 0,10$	Нет закрепления
1	—	—	657 372,20	1 328 628,21			
н1418У	—	—	657 372,45	1 328 603,08			
н1419У	—	—	657 392,57	1 328 602,94			
н1416У	—	—	657 392,47	1 328 628,08			

2. Сведения о частях границ уточняемого земельного участка с кадастровым номером 23:42:0710005:243 :

Обозначение части границ		Горизонтальное проложение (S), м	Описание прохождения части границ	Сведения о согласовании местоположения границ (согласовано/спорное)
от т.	до т.			
1	2	3	4	5
н1416У	1	20,27	Согласовано	согласовано
1	н1418У	25,13		
н1418У	н1419У	20,12		
н1419У	н1416У	25,14		

3. Сведения о характеристиках уточняемого земельного участка с кадастровым номером 23:42:0710005:243 :

№ п/п	Наименование характеристики земельного участка	Значение характеристики
1	2	3
1	2	3

1	2	3
1.	Адрес земельного участка	—
1.1.	Сведения о местоположении земельного участка (при отсутствии адреса) в структурированном в соответствии с федеральной информационной адресной системой виде	Российская Федерация, Краснодарский край, Ейский р-н, Ейск г
1.2.	Дополнительные сведения о местоположении земельного участка	с/т Авиароботник, участок 133
2.	Площадь земельного участка ± величина погрешности определения (вычисления) площади ($P \pm \Delta P$), м ²	508 ± 8,00
3.	Формула, примененная для вычисления предельной погрешности определения площади земельного участка, с подставленными значениями и итоговые (вычисленные) значения	$3,5 * 0,10 * \sqrt{(508,00)} = 8$
4.	Площадь земельного участка согласно сведениям Единого государственного реестра недвижимости (Ркад), м ²	500,00
5.	Оценка расхождения Р и Ркад ($P - P_{кад}$), м ²	8
6.	Предельный минимальный и максимальный размеры земельного участка (Рмин и Рмакс), м ²	Рмин = 300 Рмакс = 1 500
7.	Вид (виды) разрешенного использования	Земельные участки садоводческих товариществ
7.1.	Дополнительные сведения об использовании земельного участка	—
8.	Кадастровый или иной государственный учетный номер (инвентарный) здания, сооружения, объекта незавершенного строительства, расположенного на земельном участке	23:42:0710005:799
9.	Сведения о земельных участках (землях общего пользования, территории общего пользования), посредством которых обеспечивается доступ	—
10.	Иные сведения	—
4. Пояснения к сведениям об уточняемом земельном участке с кадастровым номером		23:42:0710005:243 :
1.	—	—

1. Сведения о характерных точках границ уточняемого земельного участка с кадастровым номером 23:42:0710005:244 :
 Система координат МСК-23, зона 1 Зона № 1

Обозначение характерных точек границ	Координаты, м				Метод определения координат	Формулы, примененные для расчета средней квадратической погрешности определения координат характерных точек границ (Mt), с подставленными в такие формулы значениями и итоговые (вычисленные) значения Mt, м	Описание закрепления точки
	содержатся в Едином государственном реестре недвижимости		определены в результате выполнения комплексных кадастровых работ				
	X	Y	X	Y			
1	2	3	4	5	6	7	8
н1373У	—	—	657 392,52	1 328 598,18	Метод спутниковых геодезических измерений (определений)	$\sqrt{(0,07^2 + 0,07^2)} = 0,10$	Нет закрепления
н1377У	—	—	657 372,40	1 328 598,24			
н1378У	—	—	657 372,01	1 328 573,30			
н1369У	—	—	657 392,01	1 328 573,25			
н1373У	—	—	657 392,52	1 328 598,18			

2. Сведения о частях границ уточняемого земельного участка с кадастровым номером 23:42:0710005:244 :

Обозначение части границ		Горизонтальное проложение (S), м	Описание прохождения части границ	Сведения о согласовании местоположения границ (согласовано/спорное)
от т.	до т.			
1	2	3	4	5
н1373У	н1377У	20,12	—	согласовано
н1377У	н1378У	24,94	Согласовано	
н1378У	н1369У	20,00	—	
н1369У	н1373У	24,94	—	

3. Сведения о характеристиках уточняемого земельного участка с кадастровым номером 23:42:0710005:244 :

№ п/п	Наименование характеристики земельного участка	Значение характеристики
1	2	3
1	2	3

1	2	3
1.	Адрес земельного участка	—
1.1.	Сведения о местоположении земельного участка (при отсутствии адреса) в структурированном в соответствии с федеральной информационной адресной системой виде	Российская Федерация, Краснодарский край, Ейский р-н, Ейск г
1.2.	Дополнительные сведения о местоположении земельного участка	с/т Авиароботник, участок 134
2.	Площадь земельного участка ± величина погрешности определения (вычисления) площади ($P \pm \Delta P$), м ²	500 ± 8,00
3.	Формула, примененная для вычисления предельной погрешности определения площади земельного участка, с подставленными значениями и итоговые (вычисленные) значения	$3,5 * 0,10 * \sqrt{(500,00)} = 8$
4.	Площадь земельного участка согласно сведениям Единого государственного реестра недвижимости (Ркад), м ²	500,00
5.	Оценка расхождения Р и Ркад ($P - P_{кад}$), м ²	0
6.	Предельный минимальный и максимальный размеры земельного участка (Рмин и Рмакс), м ²	Рмин = 300 Рмакс = 1 500
7.	Вид (виды) разрешенного использования	Земельные участки садоводческих товариществ
7.1.	Дополнительные сведения об использовании земельного участка	—
8.	Кадастровый или иной государственный учетный номер (инвентарный) здания, сооружения, объекта незавершенного строительства, расположенного на земельном участке	—
9.	Сведения о земельных участках (землях общего пользования, территории общего пользования), посредством которых обеспечивается доступ	—
10.	Иные сведения	—
4. Пояснения к сведениям об уточняемом земельном участке с кадастровым номером		23:42:0710005:244 :
1.	—	—

1. Сведения о характерных точках границ уточняемого земельного участка с кадастровым номером 23:42:0710005:245 :
 Система координат МСК-23, зона 1 Зона № 1

Обозначение характерных точек границ	Координаты, м				Метод определения координат	Формулы, примененные для расчета средней квадратической погрешности определения координат характерных точек границ (Mt), с подставленными в такие формулы значениями и итоговые (вычисленные) значения Mt, м	Описание закрепления точки
	содержатся в Едином государственном реестре недвижимости		определены в результате выполнения комплексных кадастровых работ				
	X	Y	X	Y			
1	2	3	4	5	6	7	8
1	—	—	657 372,20	1 328 628,21	Метод спутниковых геодезических измерений (определений)	$\sqrt{(0,07^2 + 0,07^2)} = 0,10$	Нет закрепления
4	—	—	657 352,20	1 328 628,48			
н1221У	—	—	657 352,52	1 328 603,23			
н1418У	—	—	657 372,45	1 328 603,08			
1	—	—	657 372,20	1 328 628,21			

2. Сведения о частях границ уточняемого земельного участка с кадастровым номером 23:42:0710005:245 :

Обозначение части границ		Горизонтальное проложение (S), м	Описание прохождения части границ	Сведения о согласовании местоположения границ (согласовано/спорное)
от т.	до т.			
1	2	3	4	5
1	4	20,00	—	согласовано
4	н1221У	25,25		
н1221У	н1418У	19,93		
н1418У	1	25,13		

3. Сведения о характеристиках уточняемого земельного участка с кадастровым номером 23:42:0710005:245 :

№ п/п	Наименование характеристики земельного участка	Значение характеристики
1	2	3
1	2	3

1	2	3
1.	Адрес земельного участка	—
1.1.	Сведения о местоположении земельного участка (при отсутствии адреса) в структурированном в соответствии с федеральной информационной адресной системой виде	Российская Федерация, Краснодарский край, Ейский р-н, Ейск г
1.2.	Дополнительные сведения о местоположении земельного участка	с/т Авиароботник, участок 135
2.	Площадь земельного участка ± величина погрешности определения (вычисления) площади ($P \pm \Delta P$), м ²	503 ± 8,00
3.	Формула, примененная для вычисления предельной погрешности определения площади земельного участка, с подставленными значениями и итоговые (вычисленные) значения	$3,5 * 0,10 * \sqrt{(503,00)} = 8$
4.	Площадь земельного участка согласно сведениям Единого государственного реестра недвижимости (Ркад), м ²	500,00
5.	Оценка расхождения Р и Ркад ($P - P_{кад}$), м ²	3
6.	Предельный минимальный и максимальный размеры земельного участка (Рмин и Рмакс), м ²	Рмин = 300 Рмакс = 1 500
7.	Вид (виды) разрешенного использования	Земельные участки садоводческих товариществ
7.1.	Дополнительные сведения об использовании земельного участка	—
8.	Кадастровый или иной государственный учетный номер (инвентарный) здания, сооружения, объекта незавершенного строительства, расположенного на земельном участке	23:42:0710005:787
9.	Сведения о земельных участках (землях общего пользования, территории общего пользования), посредством которых обеспечивается доступ	—
10.	Иные сведения	—
4. Пояснения к сведениям об уточняемом земельном участке с кадастровым номером		23:42:0710005:245 :
1.		—

1. Сведения о характерных точках границ уточняемого земельного участка с кадастровым номером 23:42:0710005:246 :
 Система координат МСК-23, зона 1 Зона № 1

Обозначение характерных точек границ	Координаты, м				Метод определения координат	Формулы, примененные для расчета средней квадратической погрешности определения координат характерных точек границ (Mt), с подставленными в такие формулы значениями и итоговые (вычисленные) значения Mt, м	Описание закрепления точки
	содержатся в Едином государственном реестре недвижимости		определены в результате выполнения комплексных кадастровых работ				
	X	Y	X	Y			
1	2	3	4	5	6	7	8
н1377У	—	—	657 372,40	1 328 598,24	Метод спутниковых геодезических измерений (определений)	$\sqrt{(0,07^2 + 0,07^2)} = 0,10$	Нет закрепления
85	—	—	657 352,63	1 328 598,44			
82	—	—	657 352,19	1 328 573,33			
н1378У	—	—	657 372,01	1 328 573,30			
н1377У	—	—	657 372,40	1 328 598,24			

2. Сведения о частях границ уточняемого земельного участка с кадастровым номером 23:42:0710005:246 :

Обозначение части границ		Горизонтальное проложение (S), м	Описание прохождения части границ	Сведения о согласовании местоположения границ (согласовано/спорное)
от т.	до т.			
1	2	3	4	5
н1377У	85	19,77	—	согласовано
85	82	25,11		
82	н1378У	19,82		
н1378У	н1377У	24,94		

3. Сведения о характеристиках уточняемого земельного участка с кадастровым номером 23:42:0710005:246 :

№ п/п	Наименование характеристики земельного участка	Значение характеристики
1	2	3
1	2	3

1	2	3
1.	Адрес земельного участка	—
1.1.	Сведения о местоположении земельного участка (при отсутствии адреса) в структурированном в соответствии с федеральной информационной адресной системой виде	Российская Федерация, Краснодарский край, Ейский р-н, Ейск г
1.2.	Дополнительные сведения о местоположении земельного участка	с/т Авиароботник, участок 136
2.	Площадь земельного участка ± величина погрешности определения (вычисления) площади ($P \pm \Delta P$), м ²	495 ± 8,00
3.	Формула, примененная для вычисления предельной погрешности определения площади земельного участка, с подставленными значениями и итоговые (вычисленные) значения	$3,5 * 0,10 * \sqrt{(495,00)} = 8$
4.	Площадь земельного участка согласно сведениям Единого государственного реестра недвижимости (Ркад), м ²	500,00
5.	Оценка расхождения P и Ркад (P - Ркад), м ²	5
6.	Предельный минимальный и максимальный размеры земельного участка (Рмин и Рмакс), м ²	Рмин = 300 Рмакс = 1 500
7.	Вид (виды) разрешенного использования	Земельные участки садоводческих товариществ
7.1.	Дополнительные сведения об использовании земельного участка	—
8.	Кадастровый или иной государственный учетный номер (инвентарный) здания, сооружения, объекта незавершенного строительства, расположенного на земельном участке	—
9.	Сведения о земельных участках (землях общего пользования, территории общего пользования), посредством которых обеспечивается доступ	—
10.	Иные сведения	—
4. Пояснения к сведениям об уточняемом земельном участке с кадастровым номером		23:42:0710005:246 :
1.	—	—

1. Сведения о характерных точках границ уточняемого земельного участка с кадастровым номером 23:42:0710005:247 :
 Система координат МСК-23, зона 1 Зона № 1

Обозначение характерных точек границ	Координаты, м				Метод определения координат	Формулы, примененные для расчета средней квадратической погрешности определения координат характерных точек границ (Mt), с подставленными в такие формулы значениями и итоговые (вычисленные) значения Mt, м	Описание закрепления точки
	содержатся в Едином государственном реестре недвижимости		определены в результате выполнения комплексных кадастровых работ				
	X	Y	X	Y			
1	2	3	4	5	6	7	8
4	—	—	657 352,20	1 328 628,48	Метод спутниковых геодезических измерений (определений)	$\sqrt{(0,07^2 + 0,07^2)} = 0,10$	Нет закрепления
н1219У	—	—	657 332,66	1 328 628,64			
н1220У	—	—	657 332,45	1 328 603,40			
н1221У	—	—	657 352,52	1 328 603,23			
4	—	—	657 352,20	1 328 628,48			

2. Сведения о частях границ уточняемого земельного участка с кадастровым номером 23:42:0710005:247 :

Обозначение части границ		Горизонтальное проложение (S), м	Описание прохождения части границ	Сведения о согласовании местоположения границ (согласовано/спорное)
от т.	до т.			
1	2	3	4	5
4	н1219У	19,54	—	согласовано
н1219У	н1220У	25,24	Согласовано	
н1220У	н1221У	20,07	—	
н1221У	4	25,25	—	

3. Сведения о характеристиках уточняемого земельного участка с кадастровым номером 23:42:0710005:247 :

№ п/п	Наименование характеристики земельного участка	Значение характеристики
1	2	3
1	2	3

1	2	3
1.	Адрес земельного участка	—
1.1.	Сведения о местоположении земельного участка (при отсутствии адреса) в структурированном в соответствии с федеральной информационной адресной системой виде	Российская Федерация, Краснодарский край, Ейский р-н, Ейск г
1.2.	Дополнительные сведения о местоположении земельного участка	с/т Авиароботник, участок 137
2.	Площадь земельного участка ± величина погрешности определения (вычисления) площади ($P \pm \Delta P$), м ²	500 ± 8,00
3.	Формула, примененная для вычисления предельной погрешности определения площади земельного участка, с подставленными значениями и итоговые (вычисленные) значения	$3,5 * 0,10 * \sqrt{(500,00)} = 8$
4.	Площадь земельного участка согласно сведениям Единого государственного реестра недвижимости (Ркад), м ²	500,00
5.	Оценка расхождения P и Ркад (P - Ркад), м ²	0
6.	Предельный минимальный и максимальный размеры земельного участка (Рмин и Рмакс), м ²	Рмин = 300 Рмакс = 1 500
7.	Вид (виды) разрешенного использования	Земельные участки садоводческих товариществ
7.1.	Дополнительные сведения об использовании земельного участка	—
8.	Кадастровый или иной государственный учетный номер (инвентарный) здания, сооружения, объекта незавершенного строительства, расположенного на земельном участке	—
9.	Сведения о земельных участках (землях общего пользования, территории общего пользования), посредством которых обеспечивается доступ	—
10.	Иные сведения	—
4. Пояснения к сведениям об уточняемом земельном участке с кадастровым номером		23:42:0710005:247 :
1.	—	—

1. Сведения о характерных точках границ уточняемого земельного участка с кадастровым номером 23:42:0710005:250 :
 Система координат МСК-23, зона 1 Зона № 1

Обозначение характерных точек границ	Координаты, м				Метод определения координат	Формулы, примененные для расчета средней квадратической погрешности определения координат характерных точек границ (Mt), с подставленными в такие формулы значениями и итоговые (вычисленные) значения Mt, м	Описание закрепления точки
	содержатся в Едином государственном реестре недвижимости		определены в результате выполнения комплексных кадастровых работ				
	X	Y	X	Y			
1	2	3	4	5	6	7	8
84	—	—	657 332,52	1 328 598,80	Метод спутниковых геодезических измерений (определений)	$\sqrt{(0,07^2 + 0,07^2)} = 0,10$	Нет закрепления
2	—	—	657 311,82	1 328 599,36			
1	—	—	657 312,00	1 328 574,38			
83	—	—	657 332,29	1 328 573,41			
84	—	—	657 332,52	1 328 598,80			

2. Сведения о частях границ уточняемого земельного участка с кадастровым номером 23:42:0710005:250 :

Обозначение части границ		Горизонтальное проложение (S), м	Описание прохождения части границ	Сведения о согласовании местоположения границ (согласовано/спорное)
от т.	до т.			
1	2	3	4	5
84	2	20,71	—	согласовано
2	1	24,98		
1	83	20,31		
83	84	25,39		

3. Сведения о характеристиках уточняемого земельного участка с кадастровым номером 23:42:0710005:250 :

№ п/п	Наименование характеристики земельного участка	Значение характеристики
1	2	3
1	2	3

1	2	3
1.	Адрес земельного участка	—
1.1.	Сведения о местоположении земельного участка (при отсутствии адреса) в структурированном в соответствии с федеральной информационной адресной системой виде	Российская Федерация, Краснодарский край, Ейский р-н, Ейск г
1.2.	Дополнительные сведения о местоположении земельного участка	с/т Авиароботник, участок 140
2.	Площадь земельного участка ± величина погрешности определения (вычисления) площади ($P \pm \Delta P$), м ²	516 ± 8,00
3.	Формула, примененная для вычисления предельной погрешности определения площади земельного участка, с подставленными значениями и итоговые (вычисленные) значения	$3,5 * 0,10 * \sqrt{(516,00)} = 8$
4.	Площадь земельного участка согласно сведениям Единого государственного реестра недвижимости (Ркад), м ²	500,00
5.	Оценка расхождения Р и Ркад ($P - P_{кад}$), м ²	16
6.	Предельный минимальный и максимальный размеры земельного участка (Рмин и Рмакс), м ²	Рмин = 300 Рмакс = 1 500
7.	Вид (виды) разрешенного использования	Земельные участки садоводческих товариществ
7.1.	Дополнительные сведения об использовании земельного участка	—
8.	Кадастровый или иной государственный учетный номер (инвентарный) здания, сооружения, объекта незавершенного строительства, расположенного на земельном участке	—
9.	Сведения о земельных участках (землях общего пользования, территории общего пользования), посредством которых обеспечивается доступ	—
10.	Иные сведения	—
4. Пояснения к сведениям об уточняемом земельном участке с кадастровым номером		23:42:0710005:250 :
1.	—	—

1. Сведения о характерных точках границ уточняемого земельного участка с кадастровым номером 23:42:0710005:251 :
 Система координат МСК-23, зона 1 Зона № 1

Обозначение характерных точек границ	Координаты, м				Метод определения координат	Формулы, примененные для расчета средней квадратической погрешности определения координат характерных точек границ (Mt), с подставленными в такие формулы значениями и итоговые (вычисленные) значения Mt, м	Описание закрепления точки
	содержатся в Едином государственном реестре недвижимости		определены в результате выполнения комплексных кадастровых работ				
	X	Y	X	Y			
1	2	3	4	5	6	7	8
н1227У	—	—	657 312,64	1 328 628,59	Метод спутниковых геодезических измерений (определений)	$\sqrt{(0,07^2 + 0,07^2)} = 0,10$	Нет закрепления
н1236У	—	—	657 292,62	1 328 628,98			
н1240У	—	—	657 292,35	1 328 603,80			
н1228У	—	—	657 312,44	1 328 603,83			
н1227У	—	—	657 312,64	1 328 628,59			

2. Сведения о частях границ уточняемого земельного участка с кадастровым номером 23:42:0710005:251 :

Обозначение части границ		Горизонтальное проложение (S), м	Описание прохождения части границ	Сведения о согласовании местоположения границ (согласовано/спорное)
от т.	до т.			
1	2	3	4	5
н1227У	н1236У	20,02	—	согласовано
н1236У	н1240У	25,18		
н1240У	н1228У	20,09		
н1228У	н1227У	24,76		

3. Сведения о характеристиках уточняемого земельного участка с кадастровым номером 23:42:0710005:251 :

№ п/п	Наименование характеристики земельного участка	Значение характеристики
1	2	3
1	2	3

1	2	3
1.	Адрес земельного участка	—
1.1.	Сведения о местоположении земельного участка (при отсутствии адреса) в структурированном в соответствии с федеральной информационной адресной системой виде	Российская Федерация, Краснодарский край, Ейский р-н, Ейск г
1.2.	Дополнительные сведения о местоположении земельного участка	с/т Авиароботник, участок 141
2.	Площадь земельного участка ± величина погрешности определения (вычисления) площади ($P \pm \Delta P$), м ²	501 ± 8,00
3.	Формула, примененная для вычисления предельной погрешности определения площади земельного участка, с подставленными значениями и итоговые (вычисленные) значения	$3,5 * 0,10 * \sqrt{(501,00)} = 8$
4.	Площадь земельного участка согласно сведениям Единого государственного реестра недвижимости (Ркад), м ²	500,00
5.	Оценка расхождения Р и Ркад ($P - P_{кад}$), м ²	1
6.	Предельный минимальный и максимальный размеры земельного участка (Рмин и Рмакс), м ²	Рмин = 300 Рмакс = 1 500
7.	Вид (виды) разрешенного использования	Земельные участки садоводческих товариществ
7.1.	Дополнительные сведения об использовании земельного участка	—
8.	Кадастровый или иной государственный учетный номер (инвентарный) здания, сооружения, объекта незавершенного строительства, расположенного на земельном участке	23:42:0710005:858
9.	Сведения о земельных участках (землях общего пользования, территории общего пользования), посредством которых обеспечивается доступ	—
10.	Иные сведения	—
4. Пояснения к сведениям об уточняемом земельном участке с кадастровым номером		23:42:0710005:251 :
1.		—

1. Сведения о характерных точках границ уточняемого земельного участка с кадастровым номером 23:42:0710005:253 :
 Система координат МСК-23, зона 1 Зона № 1

Обозначение характерных точек границ	Координаты, м				Метод определения координат	Формулы, примененные для расчета средней квадратической погрешности определения координат характерных точек границ (Mt), с подставленными в такие формулы значениями и итоговые (вычисленные) значения Mt, м	Описание закрепления точки
	содержатся в Едином государственном реестре недвижимости		определены в результате выполнения комплексных кадастровых работ				
	X	Y	X	Y			
1	2	3	4	5	6	7	8
н1236У	—	—	657 292,62	1 328 628,98	Метод спутниковых геодезических измерений (определений)	$\sqrt{(0,07^2 + 0,07^2)} = 0,10$	Нет закрепления
н1243У	—	—	657 272,56	1 328 629,20			
н1244У	—	—	657 272,19	1 328 603,89			
н1240У	—	—	657 292,35	1 328 603,80			
н1236У	—	—	657 292,62	1 328 628,98			

2. Сведения о частях границ уточняемого земельного участка с кадастровым номером 23:42:0710005:253 :

Обозначение части границ		Горизонтальное проложение (S), м	Описание прохождения части границ	Сведения о согласовании местоположения границ (согласовано/спорное)
от т.	до т.			
1	2	3	4	5
н1236У	н1243У	20,06	—	согласовано
н1243У	н1244У	25,31	Согласовано	
н1244У	н1240У	20,16	—	
н1240У	н1236У	25,18	—	

3. Сведения о характеристиках уточняемого земельного участка с кадастровым номером 23:42:0710005:253 :

№ п/п	Наименование характеристики земельного участка	Значение характеристики
1	2	3
1	2	3

1	2	3
1.	Адрес земельного участка	—
1.1.	Сведения о местоположении земельного участка (при отсутствии адреса) в структурированном в соответствии с федеральной информационной адресной системой виде	Российская Федерация, Краснодарский край, Ейский р-н, Ейск г
1.2.	Дополнительные сведения о местоположении земельного участка	с/т Авиароботник, участок 143
2.	Площадь земельного участка ± величина погрешности определения (вычисления) площади ($P \pm \Delta P$), м ²	508 ± 8,00
3.	Формула, примененная для вычисления предельной погрешности определения площади земельного участка, с подставленными значениями и итоговые (вычисленные) значения	$3,5 * 0,10 * \sqrt{(508,00)} = 8$
4.	Площадь земельного участка согласно сведениям Единого государственного реестра недвижимости (Ркад), м ²	500,00
5.	Оценка расхождения P и Ркад (P - Ркад), м ²	8
6.	Предельный минимальный и максимальный размеры земельного участка (Рмин и Рмакс), м ²	Рмин = 300 Рмакс = 1 500
7.	Вид (виды) разрешенного использования	Земельные участки садоводческих товариществ
7.1.	Дополнительные сведения об использовании земельного участка	—
8.	Кадастровый или иной государственный учетный номер (инвентарный) здания, сооружения, объекта незавершенного строительства, расположенного на земельном участке	—
9.	Сведения о земельных участках (землях общего пользования, территории общего пользования), посредством которых обеспечивается доступ	—
10.	Иные сведения	—
4. Пояснения к сведениям об уточняемом земельном участке с кадастровым номером		23:42:0710005:253 :
1.	—	—

1. Сведения о характерных точках границ уточняемого земельного участка с кадастровым номером 23:42:0710005:254 :
 Система координат МСК-23, зона 1 Зона № 1

Обозначение характерных точек границ	Координаты, м				Метод определения координат	Формулы, примененные для расчета средней квадратической погрешности определения координат характерных точек границ (Mt), с подставленными в такие формулы значениями и итоговые (вычисленные) значения Mt, м	Описание закрепления точки
	содержатся в Едином государственном реестре недвижимости		определены в результате выполнения комплексных кадастровых работ				
	X	Y	X	Y			
1	2	3	4	5	6	7	8
3	—	—	657 291,82	1 328 599,25	Метод спутниковых геодезических измерений (определений)	$\sqrt{(0,07^2 + 0,07^2)} = 0,10$	Нет закрепления
н1206У	—	—	657 272,22	1 328 599,31			
н1202У	—	—	657 271,98	1 328 574,27			
4	—	—	657 292,00	1 328 574,19			
3	—	—	657 291,82	1 328 599,25			

2. Сведения о частях границ уточняемого земельного участка с кадастровым номером 23:42:0710005:254 :

Обозначение части границ		Горизонтальное проложение (S), м	Описание прохождения части границ	Сведения о согласовании местоположения границ (согласовано/спорное)
от т.	до т.			
1	2	3	4	5
3	н1206У	19,60	—	согласовано
н1206У	н1202У	25,04		
н1202У	4	20,02		
4	3	25,06		

3. Сведения о характеристиках уточняемого земельного участка с кадастровым номером 23:42:0710005:254 :

№ п/п	Наименование характеристики земельного участка	Значение характеристики
1	2	3
1	2	3

1	2	3
1.	Адрес земельного участка	—
1.1.	Сведения о местоположении земельного участка (при отсутствии адреса) в структурированном в соответствии с федеральной информационной адресной системой виде	Российская Федерация, Краснодарский край, Ейский р-н, Ейск г
1.2.	Дополнительные сведения о местоположении земельного участка	с/т Авиароботник, участок 144
2.	Площадь земельного участка ± величина погрешности определения (вычисления) площади ($P \pm \Delta P$), м ²	496 ± 8,00
3.	Формула, примененная для вычисления предельной погрешности определения площади земельного участка, с подставленными значениями и итоговые (вычисленные) значения	$3,5 * 0,10 * \sqrt{(496,00)} = 8$
4.	Площадь земельного участка согласно сведениям Единого государственного реестра недвижимости (Ркад), м ²	500,00
5.	Оценка расхождения Р и Ркад ($P - P_{кад}$), м ²	4
6.	Предельный минимальный и максимальный размеры земельного участка (Рмин и Рмакс), м ²	Рмин = 300 Рмакс = 1 500
7.	Вид (виды) разрешенного использования	Для садоводства
7.1.	Дополнительные сведения об использовании земельного участка	—
8.	Кадастровый или иной государственный учетный номер (инвентарный) здания, сооружения, объекта незавершенного строительства, расположенного на земельном участке	23:42:0710005:855
9.	Сведения о земельных участках (землях общего пользования, территории общего пользования), посредством которых обеспечивается доступ	—
10.	Иные сведения	—
4. Пояснения к сведениям об уточняемом земельном участке с кадастровым номером		23:42:0710005:254 :
1.	—	—

1. Сведения о характерных точках границ уточняемого земельного участка с кадастровым номером 23:42:0710005:255 :
 Система координат МСК-23, зона 1 Зона № 1

Обозначение характерных точек границ	Координаты, м				Метод определения координат	Формулы, примененные для расчета средней квадратической погрешности определения координат характерных точек границ (Mt), с подставленными в такие формулы значениями и итоговые (вычисленные) значения Mt, м	Описание закрепления точки
	содержатся в Едином государственном реестре недвижимости		определены в результате выполнения комплексных кадастровых работ				
	X	Y	X	Y			
1	2	3	4	5	6	7	8
н1243У	—	—	657 272,56	1 328 629,20	Метод спутниковых геодезических измерений (определений)	$\sqrt{(0,07^2 + 0,07^2)} = 0,10$	Нет закрепления
н1251У	—	—	657 252,56	1 328 629,38			
н1252У	—	—	657 252,41	1 328 604,00			
н1244У	—	—	657 272,19	1 328 603,89			
н1243У	—	—	657 272,56	1 328 629,20			

2. Сведения о частях границ уточняемого земельного участка с кадастровым номером 23:42:0710005:255 :

Обозначение части границ		Горизонтальное проложение (S), м	Описание прохождения части границ	Сведения о согласовании местоположения границ (согласовано/спорное)
от т.	до т.			
1	2	3	4	5
н1243У	н1251У	20,00	—	согласовано
н1251У	н1252У	25,38	Согласовано	
н1252У	н1244У	19,78	—	
н1244У	н1243У	25,31	—	

3. Сведения о характеристиках уточняемого земельного участка с кадастровым номером 23:42:0710005:255 :

№ п/п	Наименование характеристики земельного участка	Значение характеристики
1	2	3
1	2	3

1	2	3
1.	Адрес земельного участка	—
1.1.	Сведения о местоположении земельного участка (при отсутствии адреса) в структурированном в соответствии с федеральной информационной адресной системой виде	Российская Федерация, Краснодарский край, Ейский р-н, Ейск г
1.2.	Дополнительные сведения о местоположении земельного участка	с/т Авиароботник, участок 145
2.	Площадь земельного участка ± величина погрешности определения (вычисления) площади ($P \pm \Delta P$), м ²	504 ± 8,00
3.	Формула, примененная для вычисления предельной погрешности определения площади земельного участка, с подставленными значениями и итоговые (вычисленные) значения	$3,5 * 0,10 * \sqrt{(504,00)} = 8$
4.	Площадь земельного участка согласно сведениям Единого государственного реестра недвижимости (Ркад), м ²	500,00
5.	Оценка расхождения Р и Ркад ($P - P_{кад}$), м ²	4
6.	Предельный минимальный и максимальный размеры земельного участка (Рмин и Рмакс), м ²	Рмин = 300 Рмакс = 1 500
7.	Вид (виды) разрешенного использования	Земельные участки садоводческих товариществ
7.1.	Дополнительные сведения об использовании земельного участка	—
8.	Кадастровый или иной государственный учетный номер (инвентарный) здания, сооружения, объекта незавершенного строительства, расположенного на земельном участке	—
9.	Сведения о земельных участках (землях общего пользования, территории общего пользования), посредством которых обеспечивается доступ	—
10.	Иные сведения	—
4. Пояснения к сведениям об уточняемом земельном участке с кадастровым номером		23:42:0710005:255 :
1.	—	—

1. Сведения о характерных точках границ уточняемого земельного участка с кадастровым номером 23:42:0710005:256 :
 Система координат МСК-23, зона 1 Зона № 1

Обозначение характерных точек границ	Координаты, м				Метод определения координат	Формулы, примененные для расчета средней квадратической погрешности определения координат характерных точек границ (Mt), с подставленными в такие формулы значениями и итоговые (вычисленные) значения Mt, м	Описание закрепления точки
	содержатся в Едином государственном реестре недвижимости		определены в результате выполнения комплексных кадастровых работ				
	X	Y	X	Y			
1	2	3	4	5	6	7	8
н1206У	—	—	657 272,22	1 328 599,31	Метод спутниковых геодезических измерений (определений)	$\sqrt{(0,07^2 + 0,07^2)} = 0,10$	Нет закрепления
н1207У	—	—	657 252,34	1 328 599,39			
н1203У	—	—	657 252,22	1 328 574,34			
н1202У	—	—	657 271,98	1 328 574,27			
н1206У	—	—	657 272,22	1 328 599,31			

2. Сведения о частях границ уточняемого земельного участка с кадастровым номером 23:42:0710005:256 :

Обозначение части границ		Горизонтальное проложение (S), м	Описание прохождения части границ	Сведения о согласовании местоположения границ (согласовано/спорное)
от т.	до т.			
1	2	3	4	5
н1206У	н1207У	19,88	Согласовано	согласовано
н1207У	н1203У	25,05	—	
н1203У	н1202У	19,76		
н1202У	н1206У	25,04		

3. Сведения о характеристиках уточняемого земельного участка с кадастровым номером 23:42:0710005:256 :

№ п/п	Наименование характеристики земельного участка	Значение характеристики
1	2	3
1	2	3

1	2	3
1.	Адрес земельного участка	—
1.1.	Сведения о местоположении земельного участка (при отсутствии адреса) в структурированном в соответствии с федеральной информационной адресной системой виде	Российская Федерация, Краснодарский край, Ейский р-н, Ейск г
1.2.	Дополнительные сведения о местоположении земельного участка	с/т Авиароботник, участок 146
2.	Площадь земельного участка ± величина погрешности определения (вычисления) площади ($P \pm \Delta P$), м ²	496 ± 8,00
3.	Формула, примененная для вычисления предельной погрешности определения площади земельного участка, с подставленными значениями и итоговые (вычисленные) значения	$3,5 * 0,10 * \sqrt{(496,00)} = 8$
4.	Площадь земельного участка согласно сведениям Единого государственного реестра недвижимости (Ркад), м ²	500,00
5.	Оценка расхождения Р и Ркад ($P - P_{кад}$), м ²	4
6.	Предельный минимальный и максимальный размеры земельного участка (Рмин и Рмакс), м ²	Рмин = 300 Рмакс = 1 500
7.	Вид (виды) разрешенного использования	Для садоводства
7.1.	Дополнительные сведения об использовании земельного участка	—
8.	Кадастровый или иной государственный учетный номер (инвентарный) здания, сооружения, объекта незавершенного строительства, расположенного на земельном участке	—
9.	Сведения о земельных участках (землях общего пользования, территории общего пользования), посредством которых обеспечивается доступ	—
10.	Иные сведения	—
4. Пояснения к сведениям об уточняемом земельном участке с кадастровым номером		23:42:0710005:256 :
1.	—	—

1. Сведения о характерных точках границ уточняемого земельного участка с кадастровым номером 23:42:0710005:257 :
 Система координат МСК-23, зона 1 Зона № 1

Обозначение характерных точек границ	Координаты, м				Метод определения координат	Формулы, примененные для расчета средней квадратической погрешности определения координат характерных точек границ (Mt), с подставленными в такие формулы значениями и итоговые (вычисленные) значения Mt, м	Описание закрепления точки
	содержатся в Едином государственном реестре недвижимости		определены в результате выполнения комплексных кадастровых работ				
	X	Y	X	Y			
1	2	3	4	5	6	7	8
н1251У	—	—	657 252,56	1 328 629,38	Метод спутниковых геодезических измерений (определений)	$\sqrt{(0,07^2 + 0,07^2)} = 0,10$	Нет закрепления
88	—	—	657 232,55	1 328 629,56			
87	—	—	657 232,64	1 328 603,88			
н1252У	—	—	657 252,41	1 328 604,00			
н1251У	—	—	657 252,56	1 328 629,38			

2. Сведения о частях границ уточняемого земельного участка с кадастровым номером 23:42:0710005:257 :

Обозначение части границ		Горизонтальное проложение (S), м	Описание прохождения части границ	Сведения о согласовании местоположения границ (согласовано/спорное)
от т.	до т.			
1	2	3	4	5
н1251У	88	20,01	—	согласовано
88	87	25,68		
87	н1252У	19,77		
н1252У	н1251У	25,38		

3. Сведения о характеристиках уточняемого земельного участка с кадастровым номером 23:42:0710005:257 :

№ п/п	Наименование характеристики земельного участка	Значение характеристики
1	2	3
1	2	3

1	2	3
1.	Адрес земельного участка	—
1.1.	Сведения о местоположении земельного участка (при отсутствии адреса) в структурированном в соответствии с федеральной информационной адресной системой виде	Российская Федерация, Краснодарский край, Ейский р-н, Ейск г
1.2.	Дополнительные сведения о местоположении земельного участка	с/т Авиароботник, участок 147
2.	Площадь земельного участка ± величина погрешности определения (вычисления) площади ($P \pm \Delta P$), м ²	508 ± 8,00
3.	Формула, примененная для вычисления предельной погрешности определения площади земельного участка, с подставленными значениями и итоговые (вычисленные) значения	$3,5 * 0,10 * \sqrt{(508,00)} = 8$
4.	Площадь земельного участка согласно сведениям Единого государственного реестра недвижимости (Ркад), м ²	500,00
5.	Оценка расхождения Р и Ркад ($P - P_{кад}$), м ²	8
6.	Предельный минимальный и максимальный размеры земельного участка (Рмин и Рмакс), м ²	Рмин = 300 Рмакс = 1 500
7.	Вид (виды) разрешенного использования	Земельные участки садоводческих товариществ
7.1.	Дополнительные сведения об использовании земельного участка	—
8.	Кадастровый или иной государственный учетный номер (инвентарный) здания, сооружения, объекта незавершенного строительства, расположенного на земельном участке	—
9.	Сведения о земельных участках (землях общего пользования, территории общего пользования), посредством которых обеспечивается доступ	—
10.	Иные сведения	—
4. Пояснения к сведениям об уточняемом земельном участке с кадастровым номером		23:42:0710005:257 :
1.	—	—

1. Сведения о характерных точках границ уточняемого земельного участка с кадастровым номером 23:42:0710005:258 :
 Система координат МСК-23, зона 1 Зона № 1

Обозначение характерных точек границ	Координаты, м				Метод определения координат	Формулы, примененные для расчета средней квадратической погрешности определения координат характерных точек границ (Mt), с подставленными в такие формулы значениями и итоговые (вычисленные) значения Mt, м	Описание закрепления точки
	содержатся в Едином государственном реестре недвижимости		определены в результате выполнения комплексных кадастровых работ				
	X	Y	X	Y			
1	2	3	4	5	6	7	8
н1207У	—	—	657 252,34	1 328 599,39	Метод спутниковых геодезических измерений (определений)	$\sqrt{(0,07^2 + 0,07^2)} = 0,10$	Нет закрепления
н1215У	—	—	657 232,38	1 328 599,42			
н1211У	—	—	657 232,22	1 328 574,41			
н1203У	—	—	657 252,22	1 328 574,34			
н1207У	—	—	657 252,34	1 328 599,39			

2. Сведения о частях границ уточняемого земельного участка с кадастровым номером 23:42:0710005:258 :

Обозначение части границ		Горизонтальное проложение (S), м	Описание прохождения части границ	Сведения о согласовании местоположения границ (согласовано/спорное)
от т.	до т.			
1	2	3	4	5
н1207У	н1215У	19,96	—	согласовано
н1215У	н1211У	25,01		
н1211У	н1203У	20,00		
н1203У	н1207У	25,05		

3. Сведения о характеристиках уточняемого земельного участка с кадастровым номером 23:42:0710005:258 :

№ п/п	Наименование характеристики земельного участка	Значение характеристики
1	2	3
1	2	3

1	2	3
1.	Адрес земельного участка	—
1.1.	Сведения о местоположении земельного участка (при отсутствии адреса) в структурированном в соответствии с федеральной информационной адресной системой виде	Российская Федерация, Краснодарский край, Ейский р-н, Ейск г
1.2.	Дополнительные сведения о местоположении земельного участка	с/т Авиароботник, участок 148
2.	Площадь земельного участка ± величина погрешности определения (вычисления) площади ($P \pm \Delta P$), м ²	500 ± 8,00
3.	Формула, примененная для вычисления предельной погрешности определения площади земельного участка, с подставленными значениями и итоговые (вычисленные) значения	$3,5 * 0,10 * \sqrt{(500,00)} = 8$
4.	Площадь земельного участка согласно сведениям Единого государственного реестра недвижимости (Ркад), м ²	500,00
5.	Оценка расхождения P и Ркад (P - Ркад), м ²	0
6.	Предельный минимальный и максимальный размеры земельного участка (Рмин и Рмакс), м ²	Рмин = 300 Рмакс = 1 500
7.	Вид (виды) разрешенного использования	Для садоводства
7.1.	Дополнительные сведения об использовании земельного участка	—
8.	Кадастровый или иной государственный учетный номер (инвентарный) здания, сооружения, объекта незавершенного строительства, расположенного на земельном участке	23:42:0710005:1200
9.	Сведения о земельных участках (землях общего пользования, территории общего пользования), посредством которых обеспечивается доступ	—
10.	Иные сведения	—
4. Пояснения к сведениям об уточняемом земельном участке с кадастровым номером		23:42:0710005:258 :
1.	—	—

1. Сведения о характерных точках границ уточняемого земельного участка с кадастровым номером 23:42:0710005:260 :
 Система координат МСК-23, зона 1 Зона № 1

Обозначение характерных точек границ	Координаты, м				Метод определения координат	Формулы, примененные для расчета средней квадратической погрешности определения координат характерных точек границ (Mt), с подставленными в такие формулы значениями и итоговые (вычисленные) значения Mt, м	Описание закрепления точки
	содержатся в Едином государственном реестре недвижимости		определены в результате выполнения комплексных кадастровых работ				
	X	Y	X	Y			
1	2	3	4	5	6	7	8
н1215У	—	—	657 232,38	1 328 599,42	Метод спутниковых геодезических измерений (определений)	$\sqrt{(0,07^2 + 0,07^2)} = 0,10$	Нет закрепления
2	—	—	657 212,17	1 328 599,48			
1	—	—	657 212,10	1 328 574,49			
н1211У	—	—	657 232,22	1 328 574,41			
н1215У	—	—	657 232,38	1 328 599,42			

2. Сведения о частях границ уточняемого земельного участка с кадастровым номером 23:42:0710005:260 :

Обозначение части границ		Горизонтальное проложение (S), м	Описание прохождения части границ	Сведения о согласовании местоположения границ (согласовано/спорное)
от т.	до т.			
1	2	3	4	5
н1215У	2	20,21	—	согласовано
2	1	24,99		
1	н1211У	20,12		
н1211У	н1215У	25,01		

3. Сведения о характеристиках уточняемого земельного участка с кадастровым номером 23:42:0710005:260 :

№ п/п	Наименование характеристики земельного участка	Значение характеристики
1	2	3
1	2	3

1	2	3
1.	Адрес земельного участка	—
1.1.	Сведения о местоположении земельного участка (при отсутствии адреса) в структурированном в соответствии с федеральной информационной адресной системой виде	Российская Федерация, Краснодарский край, Ейский р-н, Ейск г
1.2.	Дополнительные сведения о местоположении земельного участка	с/т Авиароботник, участок 150
2.	Площадь земельного участка ± величина погрешности определения (вычисления) площади ($P \pm \Delta P$), м ²	504 ± 8,00
3.	Формула, примененная для вычисления предельной погрешности определения площади земельного участка, с подставленными значениями и итоговые (вычисленные) значения	$3,5 * 0,10 * \sqrt{(504,00)} = 8$
4.	Площадь земельного участка согласно сведениям Единого государственного реестра недвижимости (Ркад), м ²	500,00
5.	Оценка расхождения Р и Ркад ($P - P_{кад}$), м ²	4
6.	Предельный минимальный и максимальный размеры земельного участка (Рмин и Рмакс), м ²	Рмин = 300 Рмакс = 1 500
7.	Вид (виды) разрешенного использования	Для садоводства
7.1.	Дополнительные сведения об использовании земельного участка	—
8.	Кадастровый или иной государственный учетный номер (инвентарный) здания, сооружения, объекта незавершенного строительства, расположенного на земельном участке	23:42:0710005:1199
9.	Сведения о земельных участках (землях общего пользования, территории общего пользования), посредством которых обеспечивается доступ	—
10.	Иные сведения	—
4. Пояснения к сведениям об уточняемом земельном участке с кадастровым номером		23:42:0710005:260 :
1.	—	—

1. Сведения о характерных точках границ уточняемого земельного участка с кадастровым номером 23:42:0710005:261 :
 Система координат МСК-23, зона 1 Зона № 1

Обозначение характерных точек границ	Координаты, м				Метод определения координат	Формулы, примененные для расчета средней квадратической погрешности определения координат характерных точек границ (Mt), с подставленными в такие формулы значениями и итоговые (вычисленные) значения Mt, м	Описание закрепления точки
	содержатся в Едином государственном реестре недвижимости		определены в результате выполнения комплексных кадастровых работ				
	X	Y	X	Y			
1	2	3	4	5	6	7	8
89	—	—	657 212,95	1 328 629,90	Метод спутниковых геодезических измерений (определений)	$\sqrt{(0,07^2 + 0,07^2)} = 0,10$	Нет закрепления
н1268У	—	—	657 192,95	1 328 629,99			
н1670У	—	—	657 192,62	1 328 604,39			
90	—	—	657 212,62	1 328 604,26			
89	—	—	657 212,95	1 328 629,90			

2. Сведения о частях границ уточняемого земельного участка с кадастровым номером 23:42:0710005:261 :

Обозначение части границ		Горизонтальное проложение (S), м	Описание прохождения части границ	Сведения о согласовании местоположения границ (согласовано/спорное)
от т.	до т.			
1	2	3	4	5
89	н1268У	20,00	—	согласовано
н1268У	н1670У	25,60		
н1670У	90	20,00		
90	89	25,64		

3. Сведения о характеристиках уточняемого земельного участка с кадастровым номером 23:42:0710005:261 :

№ п/п	Наименование характеристики земельного участка	Значение характеристики
1	2	3
1	2	3

1	2	3
1.	Адрес земельного участка	—
1.1.	Сведения о местоположении земельного участка (при отсутствии адреса) в структурированном в соответствии с федеральной информационной адресной системой виде	Российская Федерация, Краснодарский край, Ейский р-н, Ейск г
1.2.	Дополнительные сведения о местоположении земельного участка	с/т Авиароботник, участок 151
2.	Площадь земельного участка ± величина погрешности определения (вычисления) площади ($P \pm \Delta P$), м ²	512 ± 8,00
3.	Формула, примененная для вычисления предельной погрешности определения площади земельного участка, с подставленными значениями и итоговые (вычисленные) значения	$3,5 * 0,10 * \sqrt{(512,00)} = 8$
4.	Площадь земельного участка согласно сведениям Единого государственного реестра недвижимости (Ркад), м ²	500,00
5.	Оценка расхождения Р и Ркад ($P - P_{кад}$), м ²	12
6.	Предельный минимальный и максимальный размеры земельного участка (Рмин и Рмакс), м ²	Рмин = 300 Рмакс = 1 500
7.	Вид (виды) разрешенного использования	Земельные участки садоводческих товариществ
7.1.	Дополнительные сведения об использовании земельного участка	—
8.	Кадастровый или иной государственный учетный номер (инвентарный) здания, сооружения, объекта незавершенного строительства, расположенного на земельном участке	—
9.	Сведения о земельных участках (землях общего пользования, территории общего пользования), посредством которых обеспечивается доступ	—
10.	Иные сведения	—
4. Пояснения к сведениям об уточняемом земельном участке с кадастровым номером		23:42:0710005:261 :
1.	—	—

1. Сведения о характерных точках границ уточняемого земельного участка с кадастровым номером 23:42:0710005:264 :
 Система координат МСК-23, зона 1 Зона № 1

Обозначение характерных точек границ	Координаты, м				Метод определения координат	Формулы, примененные для расчета средней квадратической погрешности определения координат характерных точек границ (Mt), с подставленными в такие формулы значениями и итоговые (вычисленные) значения Mt, м	Описание закрепления точки
	содержатся в Едином государственном реестре недвижимости		определены в результате выполнения комплексных кадастровых работ				
	X	Y	X	Y			
1	2	3	4	5	6	7	8
3	—	—	657 192,17	1 328 599,76	Метод спутниковых геодезических измерений (определений)	$\sqrt{(0,07^2 + 0,07^2)} = 0,10$	Нет закрепления
н1582У	—	—	657 172,17	1 328 599,99			
3	—	—	657 172,42	1 328 574,67			
4	—	—	657 192,10	1 328 574,77			
3	—	—	657 192,17	1 328 599,76			

2. Сведения о частях границ уточняемого земельного участка с кадастровым номером 23:42:0710005:264 :

Обозначение части границ		Горизонтальное проложение (S), м	Описание прохождения части границ	Сведения о согласовании местоположения границ (согласовано/спорное)
от т.	до т.			
1	2	3	4	5
3	н1582У	20,00	—	согласовано
н1582У	3	25,32		
3	4	19,68		
4	3	24,99		

3. Сведения о характеристиках уточняемого земельного участка с кадастровым номером 23:42:0710005:264 :

№ п/п	Наименование характеристики земельного участка	Значение характеристики
1	2	3

1	2	3
1.	Адрес земельного участка	—
1.1.	Сведения о местоположении земельного участка (при отсутствии адреса) в структурированном в соответствии с федеральной информационной адресной системой виде	Российская Федерация, Краснодарский край, Ейский р-н, Ейск г
1.2.	Дополнительные сведения о местоположении земельного участка	с/т Авиароботник, участок 154
2.	Площадь земельного участка ± величина погрешности определения (вычисления) площади ($P \pm \Delta P$), м ²	499 ± 8,00
3.	Формула, примененная для вычисления предельной погрешности определения площади земельного участка, с подставленными значениями и итоговые (вычисленные) значения	$3,5 * 0,10 * \sqrt{(499,00)} = 8$
4.	Площадь земельного участка согласно сведениям Единого государственного реестра недвижимости (Ркад), м ²	500,00
5.	Оценка расхождения P и Ркад ($P - P_{кад}$), м ²	1
6.	Предельный минимальный и максимальный размеры земельного участка (Рмин и Рмакс), м ²	Рмин = 300 Рмакс = 1 500
7.	Вид (виды) разрешенного использования	Земельные участки садоводческих товариществ
7.1.	Дополнительные сведения об использовании земельного участка	—
8.	Кадастровый или иной государственный учетный номер (инвентарный) здания, сооружения, объекта незавершенного строительства, расположенного на земельном участке	—
9.	Сведения о земельных участках (землях общего пользования, территории общего пользования), посредством которых обеспечивается доступ	—
10.	Иные сведения	—
4. Пояснения к сведениям об уточняемом земельном участке с кадастровым номером		23:42:0710005:264 :
1.	—	—

1. Сведения о характерных точках границ уточняемого земельного участка с кадастровым номером 23:42:0710005:265 :
 Система координат МСК-23, зона 1 Зона № 1

Обозначение характерных точек границ	Координаты, м				Метод определения координат	Формулы, примененные для расчета средней квадратической погрешности определения координат характерных точек границ (Mt), с подставленными в такие формулы значениями и итоговые (вычисленные) значения Mt, м	Описание закрепления точки
	содержатся в Едином государственном реестре недвижимости		определены в результате выполнения комплексных кадастровых работ				
	X	Y	X	Y			
1	2	3	4	5	6	7	8
н1673У	—	—	657 172,95	1 328 629,75	Метод спутниковых геодезических измерений (определений)	$\sqrt{(0,07^2 + 0,07^2)} = 0,10$	Нет закрепления
н962У	—	—	657 152,95	1 328 629,88			
н965У	—	—	657 152,62	1 328 604,65			
н1674У	—	—	657 172,62	1 328 604,52			
н1673У	—	—	657 172,95	1 328 629,75			

2. Сведения о частях границ уточняемого земельного участка с кадастровым номером 23:42:0710005:265 :

Обозначение части границ		Горизонтальное проложение (S), м	Описание прохождения части границ	Сведения о согласовании местоположения границ (согласовано/спорное)
от т.	до т.			
1	2	3	4	5
н1673У	н962У	20,00	—	согласовано
н962У	н965У	25,23		
н965У	н1674У	20,00		
н1674У	н1673У	25,23		

3. Сведения о характеристиках уточняемого земельного участка с кадастровым номером 23:42:0710005:265 :

№ п/п	Наименование характеристики земельного участка	Значение характеристики
1	2	3
1		

1	2	3
1.	Адрес земельного участка	—
1.1.	Сведения о местоположении земельного участка (при отсутствии адреса) в структурированном в соответствии с федеральной информационной адресной системой виде	Российская Федерация, Краснодарский край, Ейский р-н, Ейск г
1.2.	Дополнительные сведения о местоположении земельного участка	с/т Авиароботник, участок 155
2.	Площадь земельного участка ± величина погрешности определения (вычисления) площади ($P \pm \Delta P$), м ²	505 ± 8,00
3.	Формула, примененная для вычисления предельной погрешности определения площади земельного участка, с подставленными значениями и итоговые (вычисленные) значения	$3,5 * 0,10 * \sqrt{(505,00)} = 8$
4.	Площадь земельного участка согласно сведениям Единого государственного реестра недвижимости (Ркад), м ²	500,00
5.	Оценка расхождения P и Ркад ($P - P_{кад}$), м ²	5
6.	Предельный минимальный и максимальный размеры земельного участка (Рмин и Рмакс), м ²	Рмин = 300 Рмакс = 1 500
7.	Вид (виды) разрешенного использования	Земельные участки садоводческих товариществ
7.1.	Дополнительные сведения об использовании земельного участка	—
8.	Кадастровый или иной государственный учетный номер (инвентарный) здания, сооружения, объекта незавершенного строительства, расположенного на земельном участке	—
9.	Сведения о земельных участках (землях общего пользования, территории общего пользования), посредством которых обеспечивается доступ	—
10.	Иные сведения	—
4. Пояснения к сведениям об уточняемом земельном участке с кадастровым номером		23:42:0710005:265 :
1.	—	—

1. Сведения о характерных точках границ уточняемого земельного участка с кадастровым номером 23:42:0710005:266 :
 Система координат МСК-23, зона 1 Зона № 1

Обозначение характерных точек границ	Координаты, м				Метод определения координат	Формулы, примененные для расчета средней квадратической погрешности определения координат характерных точек границ (Mt), с подставленными в такие формулы значениями и итоговые (вычисленные) значения Mt, м	Описание закрепления точки
	содержатся в Едином государственном реестре недвижимости		определены в результате выполнения комплексных кадастровых работ				
	X	Y	X	Y			
1	2	3	4	5	6	7	8
н1582У	—	—	657 172,17	1 328 599,99	Метод спутниковых геодезических измерений (определений)	$\sqrt{(0,07^2 + 0,07^2)} = 0,10$	Нет закрепления
н802У	—	—	657 152,64	1 328 600,12			
4	—	—	657 152,42	1 328 574,97			
3	—	—	657 172,42	1 328 574,67			
н1582У	—	—	657 172,17	1 328 599,99			

2. Сведения о частях границ уточняемого земельного участка с кадастровым номером 23:42:0710005:266 :

Обозначение части границ		Горизонтальное проложение (S), м	Описание прохождения части границ	Сведения о согласовании местоположения границ (согласовано/спорное)
от т.	до т.			
1	2	3	4	5
н1582У	н802У	19,53	—	согласовано
н802У	4	25,15		
4	3	20,00		
3	н1582У	25,32		

3. Сведения о характеристиках уточняемого земельного участка с кадастровым номером 23:42:0710005:266 :

№ п/п	Наименование характеристики земельного участка	Значение характеристики
1	2	3
1	2	3

1	2	3
1.	Адрес земельного участка	—
1.1.	Сведения о местоположении земельного участка (при отсутствии адреса) в структурированном в соответствии с федеральной информационной адресной системой виде	Российская Федерация, Краснодарский край, Ейский р-н, Ейск г
1.2.	Дополнительные сведения о местоположении земельного участка	с/т Авиароботник, участок 156
2.	Площадь земельного участка ± величина погрешности определения (вычисления) площади ($P \pm \Delta P$), м ²	499 ± 8,00
3.	Формула, примененная для вычисления предельной погрешности определения площади земельного участка, с подставленными значениями и итоговые (вычисленные) значения	$3,5 * 0,10 * \sqrt{(499,00)} = 8$
4.	Площадь земельного участка согласно сведениям Единого государственного реестра недвижимости (Ркад), м ²	500,00
5.	Оценка расхождения Р и Ркад ($P - P_{кад}$), м ²	1
6.	Предельный минимальный и максимальный размеры земельного участка (Рмин и Рмакс), м ²	Рмин = 300 Рмакс = 1 500
7.	Вид (виды) разрешенного использования	Земельные участки садоводческих товариществ
7.1.	Дополнительные сведения об использовании земельного участка	—
8.	Кадастровый или иной государственный учетный номер (инвентарный) здания, сооружения, объекта незавершенного строительства, расположенного на земельном участке	—
9.	Сведения о земельных участках (землях общего пользования, территории общего пользования), посредством которых обеспечивается доступ	—
10.	Иные сведения	—
4. Пояснения к сведениям об уточняемом земельном участке с кадастровым номером		23:42:0710005:266 :
1.	—	—

1. Сведения о характерных точках границ уточняемого земельного участка с кадастровым номером 23:42:0710005:267 :
 Система координат МСК-23, зона 1 Зона № 1

Обозначение характерных точек границ	Координаты, м				Метод определения координат	Формулы, примененные для расчета средней квадратической погрешности определения координат характерных точек границ (Mt), с подставленными в такие формулы значениями и итоговые (вычисленные) значения Mt, м	Описание закрепления точки
	содержатся в Едином государственном реестре недвижимости		определены в результате выполнения комплексных кадастровых работ				
	X	Y	X	Y			
1	2	3	4	5	6	7	8
н962У	—	—	657 152,95	1 328 629,88	Метод спутниковых геодезических измерений (определений)	$\sqrt{(0,07^2 + 0,07^2)} = 0,10$	Нет закрепления
н963У	—	—	657 132,96	1 328 630,00			
н964У	—	—	657 132,62	1 328 604,79			
н965У	—	—	657 152,62	1 328 604,65			
н962У	—	—	657 152,95	1 328 629,88			

2. Сведения о частях границ уточняемого земельного участка с кадастровым номером 23:42:0710005:267 :

Обозначение части границ		Горизонтальное проложение (S), м	Описание прохождения части границ	Сведения о согласовании местоположения границ (согласовано/спорное)
от т.	до т.			
1	2	3	4	5
н962У	н963У	19,99	Согласовано	согласовано
н963У	н964У	25,21		
н964У	н965У	20,00		
н965У	н962У	25,23		

3. Сведения о характеристиках уточняемого земельного участка с кадастровым номером 23:42:0710005:267 :

№ п/п	Наименование характеристики земельного участка	Значение характеристики
1	2	3
1	2	3

1	2	3
1.	Адрес земельного участка	—
1.1.	Сведения о местоположении земельного участка (при отсутствии адреса) в структурированном в соответствии с федеральной информационной адресной системой виде	Российская Федерация, Краснодарский край, Ейский р-н, Ейск г
1.2.	Дополнительные сведения о местоположении земельного участка	с/т Авиароботник, участок 157
2.	Площадь земельного участка ± величина погрешности определения (вычисления) площади ($P \pm \Delta P$), м ²	504 ± 8,00
3.	Формула, примененная для вычисления предельной погрешности определения площади земельного участка, с подставленными значениями и итоговые (вычисленные) значения	$3,5 * 0,10 * \sqrt{(504,00)} = 8$
4.	Площадь земельного участка согласно сведениям Единого государственного реестра недвижимости (Ркад), м ²	500,00
5.	Оценка расхождения Р и Ркад ($P - P_{кад}$), м ²	4
6.	Предельный минимальный и максимальный размеры земельного участка (Рмин и Рмакс), м ²	Рмин = 300 Рмакс = 1 500
7.	Вид (виды) разрешенного использования	Земельные участки садоводческих товариществ
7.1.	Дополнительные сведения об использовании земельного участка	—
8.	Кадастровый или иной государственный учетный номер (инвентарный) здания, сооружения, объекта незавершенного строительства, расположенного на земельном участке	—
9.	Сведения о земельных участках (землях общего пользования, территории общего пользования), посредством которых обеспечивается доступ	—
10.	Иные сведения	—
4. Пояснения к сведениям об уточняемом земельном участке с кадастровым номером		23:42:0710005:267 :
1.	—	—

1. Сведения о характерных точках границ уточняемого земельного участка с кадастровым номером 23:42:0710005:268 :
 Система координат МСК-23, зона 1 Зона № 1

Обозначение характерных точек границ	Координаты, м				Метод определения координат	Формулы, примененные для расчета средней квадратической погрешности определения координат характерных точек границ (Mt), с подставленными в такие формулы значениями и итоговые (вычисленные) значения Mt, м	Описание закрепления точки
	содержатся в Едином государственном реестре недвижимости		определены в результате выполнения комплексных кадастровых работ				
	X	Y	X	Y			
1	2	3	4	5	6	7	8
н802У	—	—	657 152,64	1 328 600,12	Метод спутниковых геодезических измерений (определений)	$\sqrt{(0,07^2 + 0,07^2)} = 0,10$	Нет закрепления
н798У	—	—	657 132,46	1 328 600,25			
н791У	—	—	657 132,17	1 328 575,20			
4	—	—	657 152,42	1 328 574,97			
н802У	—	—	657 152,64	1 328 600,12			

2. Сведения о частях границ уточняемого земельного участка с кадастровым номером 23:42:0710005:268 :

Обозначение части границ		Горизонтальное проложение (S), м	Описание прохождения части границ	Сведения о согласовании местоположения границ (согласовано/спорное)
от т.	до т.			
1	2	3	4	5
н802У	н798У	20,18	—	согласовано
н798У	н791У	25,05		
н791У	4	20,25		
4	н802У	25,15		

3. Сведения о характеристиках уточняемого земельного участка с кадастровым номером 23:42:0710005:268 :

№ п/п	Наименование характеристики земельного участка	Значение характеристики
1	2	3
1	2	3

1	2	3
1.	Адрес земельного участка	—
1.1.	Сведения о местоположении земельного участка (при отсутствии адреса) в структурированном в соответствии с федеральной информационной адресной системой виде	Российская Федерация, Краснодарский край, Ейский р-н, Ейск г
1.2.	Дополнительные сведения о местоположении земельного участка	с/т Авиароботник, участок 158
2.	Площадь земельного участка ± величина погрешности определения (вычисления) площади ($P \pm \Delta P$), м ²	507 ± 8,00
3.	Формула, примененная для вычисления предельной погрешности определения площади земельного участка, с подставленными значениями и итоговые (вычисленные) значения	$3,5 * 0,10 * \sqrt{(507,00)} = 8$
4.	Площадь земельного участка согласно сведениям Единого государственного реестра недвижимости (Ркад), м ²	500,00
5.	Оценка расхождения Р и Ркад ($P - P_{кад}$), м ²	7
6.	Предельный минимальный и максимальный размеры земельного участка (Рмин и Рмакс), м ²	Рмин = 300 Рмакс = 1 500
7.	Вид (виды) разрешенного использования	для садоводства
7.1.	Дополнительные сведения об использовании земельного участка	—
8.	Кадастровый или иной государственный учетный номер (инвентарный) здания, сооружения, объекта незавершенного строительства, расположенного на земельном участке	—
9.	Сведения о земельных участках (землях общего пользования, территории общего пользования), посредством которых обеспечивается доступ	—
10.	Иные сведения	—
4. Пояснения к сведениям об уточняемом земельном участке с кадастровым номером		23:42:0710005:268 :
1.	—	—

1. Сведения о характерных точках границ уточняемого земельного участка с кадастровым номером 23:42:0710005:269 :
 Система координат МСК-23, зона 1 Зона № 1

Обозначение характерных точек границ	Координаты, м				Метод определения координат	Формулы, примененные для расчета средней квадратической погрешности определения координат характерных точек границ (Mt), с подставленными в такие формулы значениями и итоговые (вычисленные) значения Mt, м	Описание закрепления точки
	содержатся в Едином государственном реестре недвижимости		определены в результате выполнения комплексных кадастровых работ				
	X	Y	X	Y			
1	2	3	4	5	6	7	8
н963У	—	—	657 132,96	1 328 630,00	Метод спутниковых геодезических измерений (определений)	$\sqrt{(0,07^2 + 0,07^2)} = 0,10$	Нет закрепления
н914У	—	—	657 112,96	1 328 630,13			
н917У	—	—	657 112,62	1 328 604,92			
н964У	—	—	657 132,62	1 328 604,79			
н963У	—	—	657 132,96	1 328 630,00			

2. Сведения о частях границ уточняемого земельного участка с кадастровым номером 23:42:0710005:269 :

Обозначение части границ		Горизонтальное проложение (S), м	Описание прохождения части границ	Сведения о согласовании местоположения границ (согласовано/спорное)
от т.	до т.			
1	2	3	4	5
н963У	н914У	20,00	—	согласовано
н914У	н917У	25,21		
н917У	н964У	20,00		
н964У	н963У	25,21		

3. Сведения о характеристиках уточняемого земельного участка с кадастровым номером 23:42:0710005:269 :

№ п/п	Наименование характеристики земельного участка	Значение характеристики
1	2	3
1	2	3

1	2	3
1.	Адрес земельного участка	—
1.1.	Сведения о местоположении земельного участка (при отсутствии адреса) в структурированном в соответствии с федеральной информационной адресной системой виде	Российская Федерация, Краснодарский край, Ейский р-н, Ейск г
1.2.	Дополнительные сведения о местоположении земельного участка	с/т Авиароботник, участок 159
2.	Площадь земельного участка ± величина погрешности определения (вычисления) площади ($P \pm \Delta P$), м ²	504 ± 8,00
3.	Формула, примененная для вычисления предельной погрешности определения площади земельного участка, с подставленными значениями и итоговые (вычисленные) значения	$3,5 * 0,10 * \sqrt{(504,00)} = 8$
4.	Площадь земельного участка согласно сведениям Единого государственного реестра недвижимости (Ркад), м ²	500,00
5.	Оценка расхождения Р и Ркад ($P - P_{кад}$), м ²	4
6.	Предельный минимальный и максимальный размеры земельного участка (Рмин и Рмакс), м ²	Рмин = 300 Рмакс = 1 500
7.	Вид (виды) разрешенного использования	Земельные участки садоводческих товариществ
7.1.	Дополнительные сведения об использовании земельного участка	—
8.	Кадастровый или иной государственный учетный номер (инвентарный) здания, сооружения, объекта незавершенного строительства, расположенного на земельном участке	—
9.	Сведения о земельных участках (землях общего пользования, территории общего пользования), посредством которых обеспечивается доступ	—
10.	Иные сведения	—
4. Пояснения к сведениям об уточняемом земельном участке с кадастровым номером		23:42:0710005:269 :
1.	—	—

1. Сведения о характерных точках границ уточняемого земельного участка с кадастровым номером 23:42:0710005:271 :
 Система координат МСК-23, зона 1 Зона № 1

Обозначение характерных точек границ	Координаты, м				Метод определения координат	Формулы, примененные для расчета средней квадратической погрешности определения координат характерных точек границ (Mt), с подставленными в такие формулы значениями и итоговые (вычисленные) значения Mt, м	Описание закрепления точки
	содержатся в Едином государственном реестре недвижимости		определены в результате выполнения комплексных кадастровых работ				
	X	Y	X	Y			
1	2	3	4	5	6	7	8
н914У	—	—	657 112,96	1 328 630,13	Метод спутниковых геодезических измерений (определений)	$\sqrt{(0,07^2 + 0,07^2)} = 0,10$	Нет закрепления
н915У	—	—	657 092,96	1 328 630,26			
н916У	—	—	657 092,62	1 328 605,05			
н917У	—	—	657 112,62	1 328 604,92			
н914У	—	—	657 112,96	1 328 630,13			

2. Сведения о частях границ уточняемого земельного участка с кадастровым номером 23:42:0710005:271 :

Обозначение части границ		Горизонтальное проложение (S), м	Описание прохождения части границ	Сведения о согласовании местоположения границ (согласовано/спорное)
от т.	до т.			
1	2	3	4	5
н914У	н915У	20,00	Согласовано	согласовано
н915У	н916У	25,21		
н916У	н917У	20,00		
н917У	н914У	25,21		

3. Сведения о характеристиках уточняемого земельного участка с кадастровым номером 23:42:0710005:271 :

№ п/п	Наименование характеристики земельного участка	Значение характеристики
1	2	3
1	2	3

1	2	3
1.	Адрес земельного участка	—
1.1.	Сведения о местоположении земельного участка (при отсутствии адреса) в структурированном в соответствии с федеральной информационной адресной системой виде	Российская Федерация, Краснодарский край, Ейский р-н, Ейск г
1.2.	Дополнительные сведения о местоположении земельного участка	с/т Авиароботник, участок 161
2.	Площадь земельного участка ± величина погрешности определения (вычисления) площади ($P \pm \Delta P$), м ²	504 ± 8,00
3.	Формула, примененная для вычисления предельной погрешности определения площади земельного участка, с подставленными значениями и итоговые (вычисленные) значения	$3,5 * 0,10 * \sqrt{(504,00)} = 8$
4.	Площадь земельного участка согласно сведениям Единого государственного реестра недвижимости (Ркад), м ²	500,00
5.	Оценка расхождения Р и Ркад ($P - P_{кад}$), м ²	4
6.	Предельный минимальный и максимальный размеры земельного участка (Рмин и Рмакс), м ²	Рмин = 300 Рмакс = 1 500
7.	Вид (виды) разрешенного использования	Земельные участки садоводческих товариществ
7.1.	Дополнительные сведения об использовании земельного участка	—
8.	Кадастровый или иной государственный учетный номер (инвентарный) здания, сооружения, объекта незавершенного строительства, расположенного на земельном участке	—
9.	Сведения о земельных участках (землях общего пользования, территории общего пользования), посредством которых обеспечивается доступ	—
10.	Иные сведения	—
4. Пояснения к сведениям об уточняемом земельном участке с кадастровым номером		23:42:0710005:271 :
1.	—	—

1. Сведения о характерных точках границ уточняемого земельного участка с кадастровым номером 23:42:0710005:272 :
 Система координат МСК-23, зона 1 Зона № 1

Обозначение характерных точек границ	Координаты, м				Метод определения координат	Формулы, примененные для расчета средней квадратической погрешности определения координат характерных точек границ (Mt), с подставленными в такие формулы значениями и итоговые (вычисленные) значения Mt, м	Описание закрепления точки
	содержатся в Едином государственном реестре недвижимости		определены в результате выполнения комплексных кадастровых работ				
	X	Y	X	Y			
1	2	3	4	5	6	7	8
н758У	—	—	657 112,46	1 328 600,40	Метод спутниковых геодезических измерений (определений)	$\sqrt{(0,07^2 + 0,07^2)} = 0,10$	Нет закрепления
н759У	—	—	657 092,46	1 328 600,68			
н751У	—	—	657 092,17	1 328 575,67			
н750У	—	—	657 112,17	1 328 575,44			
н758У	—	—	657 112,46	1 328 600,40			

2. Сведения о частях границ уточняемого земельного участка с кадастровым номером 23:42:0710005:272 :

Обозначение части границ		Горизонтальное проложение (S), м	Описание прохождения части границ	Сведения о согласовании местоположения границ (согласовано/спорное)
от т.	до т.			
1	2	3	4	5
н758У	н759У	20,00	Согласовано	согласовано
н759У	н751У	25,01	—	
н751У	н750У	20,00		
н750У	н758У	24,96		

3. Сведения о характеристиках уточняемого земельного участка с кадастровым номером 23:42:0710005:272 :

№ п/п	Наименование характеристики земельного участка	Значение характеристики
1	2	3
1		

1	2	3
1.	Адрес земельного участка	—
1.1.	Сведения о местоположении земельного участка (при отсутствии адреса) в структурированном в соответствии с федеральной информационной адресной системой виде	Российская Федерация, Краснодарский край, Ейский р-н, Ейск г
1.2.	Дополнительные сведения о местоположении земельного участка	с/т Авиароботник, участок 162
2.	Площадь земельного участка ± величина погрешности определения (вычисления) площади ($P \pm \Delta P$), м ²	500 ± 8,00
3.	Формула, примененная для вычисления предельной погрешности определения площади земельного участка, с подставленными значениями и итоговые (вычисленные) значения	$3,5 * 0,10 * \sqrt{(500,00)} = 8$
4.	Площадь земельного участка согласно сведениям Единого государственного реестра недвижимости (Ркад), м ²	500,00
5.	Оценка расхождения Р и Ркад ($P - P_{кад}$), м ²	0
6.	Предельный минимальный и максимальный размеры земельного участка (Рмин и Рмакс), м ²	Рмин = 300 Рмакс = 1 500
7.	Вид (виды) разрешенного использования	Земельные участки садоводческих товариществ
7.1.	Дополнительные сведения об использовании земельного участка	—
8.	Кадастровый или иной государственный учетный номер (инвентарный) здания, сооружения, объекта незавершенного строительства, расположенного на земельном участке	—
9.	Сведения о земельных участках (землях общего пользования, территории общего пользования), посредством которых обеспечивается доступ	—
10.	Иные сведения	—
4. Пояснения к сведениям об уточняемом земельном участке с кадастровым номером		23:42:0710005:272 :
1.	—	—

1. Сведения о характерных точках границ уточняемого земельного участка с кадастровым номером 23:42:0710005:273 :
 Система координат МСК-23, зона 1 Зона № 1

Обозначение характерных точек границ	Координаты, м				Метод определения координат	Формулы, примененные для расчета средней квадратической погрешности определения координат характерных точек границ (Mt), с подставленными в такие формулы значениями и итоговые (вычисленные) значения Mt, м	Описание закрепления точки
	содержатся в Едином государственном реестре недвижимости		определены в результате выполнения комплексных кадастровых работ				
	X	Y	X	Y			
1	2	3	4	5	6	7	8
н915У	—	—	657 092,96	1 328 630,26	Метод спутниковых геодезических измерений (определений)	$\sqrt{(0,07^2 + 0,07^2)} = 0,10$	Нет закрепления
н858У	—	—	657 072,94	1 328 630,39			
н861У	—	—	657 072,62	1 328 605,18			
н916У	—	—	657 092,62	1 328 605,05			
н915У	—	—	657 092,96	1 328 630,26			

2. Сведения о частях границ уточняемого земельного участка с кадастровым номером 23:42:0710005:273 :

Обозначение части границ		Горизонтальное проложение (S), м	Описание прохождения части границ	Сведения о согласовании местоположения границ (согласовано/спорное)
от т.	до т.			
1	2	3	4	5
н915У	н858У	20,02	—	согласовано
н858У	н861У	25,21		
н861У	н916У	20,00		
н916У	н915У	25,21		

3. Сведения о характеристиках уточняемого земельного участка с кадастровым номером 23:42:0710005:273 :

№ п/п	Наименование характеристики земельного участка	Значение характеристики
1	2	3
1	2	3

1	2	3
1.	Адрес земельного участка	—
1.1.	Сведения о местоположении земельного участка (при отсутствии адреса) в структурированном в соответствии с федеральной информационной адресной системой виде	Российская Федерация, Краснодарский край, Ейский р-н, Ейск г
1.2.	Дополнительные сведения о местоположении земельного участка	с/т Авиароботник, участок 163
2.	Площадь земельного участка ± величина погрешности определения (вычисления) площади ($P \pm \Delta P$), м ²	504 ± 8,00
3.	Формула, примененная для вычисления предельной погрешности определения площади земельного участка, с подставленными значениями и итоговые (вычисленные) значения	$3,5 * 0,10 * \sqrt{(504,00)} = 8$
4.	Площадь земельного участка согласно сведениям Единого государственного реестра недвижимости (Ркад), м ²	500,00
5.	Оценка расхождения Р и Ркад ($P - P_{кад}$), м ²	4
6.	Предельный минимальный и максимальный размеры земельного участка (Рмин и Рмакс), м ²	Рмин = 300 Рмакс = 1 500
7.	Вид (виды) разрешенного использования	Земельные участки садоводческих товариществ
7.1.	Дополнительные сведения об использовании земельного участка	—
8.	Кадастровый или иной государственный учетный номер (инвентарный) здания, сооружения, объекта незавершенного строительства, расположенного на земельном участке	—
9.	Сведения о земельных участках (землях общего пользования, территории общего пользования), посредством которых обеспечивается доступ	—
10.	Иные сведения	—
4. Пояснения к сведениям об уточняемом земельном участке с кадастровым номером		23:42:0710005:273 :
1.	—	—

1. Сведения о характерных точках границ уточняемого земельного участка с кадастровым номером 23:42:0710005:274 :
 Система координат МСК-23, зона 1 Зона № 1

Обозначение характерных точек границ	Координаты, м				Метод определения координат	Формулы, примененные для расчета средней квадратической погрешности определения координат характерных точек границ (Mt), с подставленными в такие формулы значениями и итоговые (вычисленные) значения Mt, м	Описание закрепления точки
	содержатся в Едином государственном реестре недвижимости		определены в результате выполнения комплексных кадастровых работ				
	X	Y	X	Y			
1	2	3	4	5	6	7	8
н759У	—	—	657 092,46	1 328 600,68	Метод спутниковых геодезических измерений (определений)	$\sqrt{(0,07^2 + 0,07^2)} = 0,10$	Нет закрепления
н734У	—	—	657 072,47	1 328 600,91			
71	—	—	657 072,18	1 328 575,92			
н751У	—	—	657 092,17	1 328 575,67			
н759У	—	—	657 092,46	1 328 600,68			

2. Сведения о частях границ уточняемого земельного участка с кадастровым номером 23:42:0710005:274 :

Обозначение части границ		Горизонтальное проложение (S), м	Описание прохождения части границ	Сведения о согласовании местоположения границ (согласовано/спорное)
от т.	до т.			
1	2	3	4	5
н759У	н734У	19,99	—	согласовано
н734У	71	24,99		
71	н751У	19,99		
н751У	н759У	25,01		

3. Сведения о характеристиках уточняемого земельного участка с кадастровым номером 23:42:0710005:274 :

№ п/п	Наименование характеристики земельного участка	Значение характеристики
1	2	3
1	2	3

1	2	3
1.	Адрес земельного участка	—
1.1.	Сведения о местоположении земельного участка (при отсутствии адреса) в структурированном в соответствии с федеральной информационной адресной системой виде	Российская Федерация, Краснодарский край, Ейский р-н, Ейск г
1.2.	Дополнительные сведения о местоположении земельного участка	с/т Авиароботник, участок 164
2.	Площадь земельного участка ± величина погрешности определения (вычисления) площади ($P \pm \Delta P$), м ²	500 ± 8,00
3.	Формула, примененная для вычисления предельной погрешности определения площади земельного участка, с подставленными значениями и итоговые (вычисленные) значения	$3,5 * 0,10 * \sqrt{(500,00)} = 8$
4.	Площадь земельного участка согласно сведениям Единого государственного реестра недвижимости (Ркад), м ²	500,00
5.	Оценка расхождения P и Ркад (P - Ркад), м ²	0
6.	Предельный минимальный и максимальный размеры земельного участка (Рмин и Рмакс), м ²	Рмин = 300 Рмакс = 1 500
7.	Вид (виды) разрешенного использования	Земельные участки садоводческих товариществ
7.1.	Дополнительные сведения об использовании земельного участка	—
8.	Кадастровый или иной государственный учетный номер (инвентарный) здания, сооружения, объекта незавершенного строительства, расположенного на земельном участке	—
9.	Сведения о земельных участках (землях общего пользования, территории общего пользования), посредством которых обеспечивается доступ	—
10.	Иные сведения	—
4. Пояснения к сведениям об уточняемом земельном участке с кадастровым номером		23:42:0710005:274 :
1.	—	—

1. Сведения о характерных точках границ уточняемого земельного участка с кадастровым номером 23:42:0710005:275 :
 Система координат МСК-23, зона 1 Зона № 1

Обозначение характерных точек границ	Координаты, м				Метод определения координат	Формулы, примененные для расчета средней квадратической погрешности определения координат характерных точек границ (Mt), с подставленными в такие формулы значениями и итоговые (вычисленные) значения Mt, м	Описание закрепления точки
	содержатся в Едином государственном реестре недвижимости		определены в результате выполнения комплексных кадастровых работ				
	X	Y	X	Y			
1	2	3	4	5	6	7	8
н858У	—	—	657 072,94	1 328 630,39	Метод спутниковых геодезических измерений (определений)	$\sqrt{(0,07^2 + 0,07^2)} = 0,10$	Нет закрепления
н854У	—	—	657 052,49	1 328 630,52			
н857У	—	—	657 052,36	1 328 605,32			
н861У	—	—	657 072,62	1 328 605,18			
н858У	—	—	657 072,94	1 328 630,39			

2. Сведения о частях границ уточняемого земельного участка с кадастровым номером 23:42:0710005:275 :

Обозначение части границ		Горизонтальное проложение (S), м	Описание прохождения части границ	Сведения о согласовании местоположения границ (согласовано/спорное)
от т.	до т.			
1	2	3	4	5
н858У	н854У	20,45	— Согласовано	согласовано
н854У	н857У	25,20		
н857У	н861У	20,26		
н861У	н858У	25,21		

3. Сведения о характеристиках уточняемого земельного участка с кадастровым номером 23:42:0710005:275 :

№ п/п	Наименование характеристики земельного участка	Значение характеристики
1	2	3
1		

1	2	3
1.	Адрес земельного участка	—
1.1.	Сведения о местоположении земельного участка (при отсутствии адреса) в структурированном в соответствии с федеральной информационной адресной системой виде	Российская Федерация, Краснодарский край, Ейский р-н, Ейск г
1.2.	Дополнительные сведения о местоположении земельного участка	с/т Авиароботник, участок 165
2.	Площадь земельного участка ± величина погрешности определения (вычисления) площади ($P \pm \Delta P$), м ²	513 ± 8,00
3.	Формула, примененная для вычисления предельной погрешности определения площади земельного участка, с подставленными значениями и итоговые (вычисленные) значения	$3,5 * 0,10 * \sqrt{(513,00)} = 8$
4.	Площадь земельного участка согласно сведениям Единого государственного реестра недвижимости (Ркад), м ²	500,00
5.	Оценка расхождения Р и Ркад ($P - P_{кад}$), м ²	13
6.	Предельный минимальный и максимальный размеры земельного участка (Рмин и Рмакс), м ²	Рмин = 300 Рмакс = 1 500
7.	Вид (виды) разрешенного использования	Земельные участки садоводческих товариществ
7.1.	Дополнительные сведения об использовании земельного участка	—
8.	Кадастровый или иной государственный учетный номер (инвентарный) здания, сооружения, объекта незавершенного строительства, расположенного на земельном участке	—
9.	Сведения о земельных участках (землях общего пользования, территории общего пользования), посредством которых обеспечивается доступ	—
10.	Иные сведения	—
4. Пояснения к сведениям об уточняемом земельном участке с кадастровым номером		23:42:0710005:275 :
1.	—	—

1. Сведения о характерных точках границ уточняемого земельного участка с кадастровым номером 23:42:0710005:276 :
 Система координат МСК-23, зона 1 Зона № 1

Обозначение характерных точек границ	Координаты, м				Метод определения координат	Формулы, примененные для расчета средней квадратической погрешности определения координат характерных точек границ (Mt), с подставленными в такие формулы значениями и итоговые (вычисленные) значения Mt, м	Описание закрепления точки
	содержатся в Едином государственном реестре недвижимости		определены в результате выполнения комплексных кадастровых работ				
	X	Y	X	Y			
1	2	3	4	5	6	7	8
н734У	—	—	657 072,47	1 328 600,91	Метод спутниковых геодезических измерений (определений)	$\sqrt{(0,07^2 + 0,07^2)} = 0,10$	Нет закрепления
н735У	—	—	657 052,47	1 328 600,97			
72	—	—	657 052,18	1 328 575,96			
71	—	—	657 072,18	1 328 575,92			
н734У	—	—	657 072,47	1 328 600,91			

2. Сведения о частях границ уточняемого земельного участка с кадастровым номером 23:42:0710005:276 :

Обозначение части границ		Горизонтальное проложение (S), м	Описание прохождения части границ	Сведения о согласовании местоположения границ (согласовано/спорное)
от т.	до т.			
1	2	3	4	5
н734У	н735У	20,00	Согласовано	согласовано
н735У	72	25,01	—	
72	71	20,00		
71	н734У	24,99		

3. Сведения о характеристиках уточняемого земельного участка с кадастровым номером 23:42:0710005:276 :

№ п/п	Наименование характеристики земельного участка	Значение характеристики
1	2	3
1	2	3

1	2	3
1.	Адрес земельного участка	—
1.1.	Сведения о местоположении земельного участка (при отсутствии адреса) в структурированном в соответствии с федеральной информационной адресной системой виде	Российская Федерация, Краснодарский край, Ейский р-н, Ейск г
1.2.	Дополнительные сведения о местоположении земельного участка	с/т Авиароботник, участок 166
2.	Площадь земельного участка ± величина погрешности определения (вычисления) площади ($P \pm \Delta P$), м ²	500 ± 8,00
3.	Формула, примененная для вычисления предельной погрешности определения площади земельного участка, с подставленными значениями и итоговые (вычисленные) значения	$3,5 * 0,10 * \sqrt{(500,00)} = 8$
4.	Площадь земельного участка согласно сведениям Единого государственного реестра недвижимости (Ркад), м ²	500,00
5.	Оценка расхождения Р и Ркад ($P - P_{кад}$), м ²	0
6.	Предельный минимальный и максимальный размеры земельного участка (Рмин и Рмакс), м ²	Рмин = 300 Рмакс = 1 500
7.	Вид (виды) разрешенного использования	Земельные участки садоводческих товариществ
7.1.	Дополнительные сведения об использовании земельного участка	—
8.	Кадастровый или иной государственный учетный номер (инвентарный) здания, сооружения, объекта незавершенного строительства, расположенного на земельном участке	—
9.	Сведения о земельных участках (землях общего пользования, территории общего пользования), посредством которых обеспечивается доступ	—
10.	Иные сведения	—
4. Пояснения к сведениям об уточняемом земельном участке с кадастровым номером		23:42:0710005:276 :
1.	—	—

1. Сведения о характерных точках границ уточняемого земельного участка с кадастровым номером 23:42:0710005:277 :
 Система координат МСК-23, зона 1 Зона № 1

Обозначение характерных точек границ	Координаты, м				Метод определения координат	Формулы, примененные для расчета средней квадратической погрешности определения координат характерных точек границ (Mt), с подставленными в такие формулы значениями и итоговые (вычисленные) значения Mt, м	Описание закрепления точки
	содержатся в Едином государственном реестре недвижимости		определены в результате выполнения комплексных кадастровых работ				
	X	Y	X	Y			
1	2	3	4	5	6	7	8
н854У	—	—	657 052,49	1 328 630,52	Метод спутниковых геодезических измерений (определений)	$\sqrt{(0,07^2 + 0,07^2)} = 0,10$	Нет закрепления
н850У	—	—	657 032,49	1 328 630,65			
н853У	—	—	657 032,36	1 328 605,45			
н857У	—	—	657 052,36	1 328 605,32			
н854У	—	—	657 052,49	1 328 630,52			

2. Сведения о частях границ уточняемого земельного участка с кадастровым номером 23:42:0710005:277 :

Обозначение части границ		Горизонтальное проложение (S), м	Описание прохождения части границ	Сведения о согласовании местоположения границ (согласовано/спорное)
от т.	до т.			
1	2	3	4	5
н854У	н850У	20,00	— Согласовано	согласовано
н850У	н853У	25,20		
н853У	н857У	20,00		
н857У	н854У	25,20		

3. Сведения о характеристиках уточняемого земельного участка с кадастровым номером 23:42:0710005:277 :

№ п/п	Наименование характеристики земельного участка	Значение характеристики
1	2	3
1	2	3

1	2	3
1.	Адрес земельного участка	—
1.1.	Сведения о местоположении земельного участка (при отсутствии адреса) в структурированном в соответствии с федеральной информационной адресной системой виде	Российская Федерация, Краснодарский край, Ейский р-н, Ейск г
1.2.	Дополнительные сведения о местоположении земельного участка	с/т Авиароботник, участок 167
2.	Площадь земельного участка ± величина погрешности определения (вычисления) площади ($P \pm \Delta P$), м ²	504 ± 8,00
3.	Формула, примененная для вычисления предельной погрешности определения площади земельного участка, с подставленными значениями и итоговые (вычисленные) значения	$3,5 * 0,10 * \sqrt{(504,00)} = 8$
4.	Площадь земельного участка согласно сведениям Единого государственного реестра недвижимости (Ркад), м ²	500,00
5.	Оценка расхождения Р и Ркад ($P - P_{кад}$), м ²	4
6.	Предельный минимальный и максимальный размеры земельного участка (Рмин и Рмакс), м ²	Рмин = 300 Рмакс = 1 500
7.	Вид (виды) разрешенного использования	Земельные участки садоводческих товариществ
7.1.	Дополнительные сведения об использовании земельного участка	—
8.	Кадастровый или иной государственный учетный номер (инвентарный) здания, сооружения, объекта незавершенного строительства, расположенного на земельном участке	—
9.	Сведения о земельных участках (землях общего пользования, территории общего пользования), посредством которых обеспечивается доступ	—
10.	Иные сведения	—
4. Пояснения к сведениям об уточняемом земельном участке с кадастровым номером		23:42:0710005:277 :
1.	—	—

1. Сведения о характерных точках границ уточняемого земельного участка с кадастровым номером 23:42:0710005:278 :
 Система координат МСК-23, зона 1 Зона № 1

Обозначение характерных точек границ	Координаты, м				Метод определения координат	Формулы, примененные для расчета средней квадратической погрешности определения координат характерных точек границ (Mt), с подставленными в такие формулы значениями и итоговые (вычисленные) значения Mt, м	Описание закрепления точки
	содержатся в Едином государственном реестре недвижимости		определены в результате выполнения комплексных кадастровых работ				
	X	Y	X	Y			
1	2	3	4	5	6	7	8
н735У	—	—	657 052,47	1 328 600,97	Метод спутниковых геодезических измерений (определений)	$\sqrt{(0,07^2 + 0,07^2)} = 0,10$	Нет закрепления
н739У	—	—	657 032,47	1 328 601,15			
н727У	—	—	657 032,18	1 328 576,19			
72	—	—	657 052,18	1 328 575,96			
н735У	—	—	657 052,47	1 328 600,97			

2. Сведения о частях границ уточняемого земельного участка с кадастровым номером 23:42:0710005:278 :

Обозначение части границ		Горизонтальное проложение (S), м	Описание прохождения части границ	Сведения о согласовании местоположения границ (согласовано/спорное)
от т.	до т.			
1	2	3	4	5
н735У	н739У	20,00	—	согласовано
н739У	н727У	24,96		
н727У	72	20,00		
72	н735У	25,01		

3. Сведения о характеристиках уточняемого земельного участка с кадастровым номером 23:42:0710005:278 :

№ п/п	Наименование характеристики земельного участка	Значение характеристики
1	2	3
1		

1	2	3
1.	Адрес земельного участка	—
1.1.	Сведения о местоположении земельного участка (при отсутствии адреса) в структурированном в соответствии с федеральной информационной адресной системой виде	Российская Федерация, Краснодарский край, Ейский р-н, Ейск г
1.2.	Дополнительные сведения о местоположении земельного участка	с/т Авиароботник, участок 168
2.	Площадь земельного участка ± величина погрешности определения (вычисления) площади ($P \pm \Delta P$), м ²	500 ± 8,00
3.	Формула, примененная для вычисления предельной погрешности определения площади земельного участка, с подставленными значениями и итоговые (вычисленные) значения	$3,5 * 0,10 * \sqrt{(500,00)} = 8$
4.	Площадь земельного участка согласно сведениям Единого государственного реестра недвижимости (Ркад), м ²	500,00
5.	Оценка расхождения P и Ркад (P - Ркад), м ²	0
6.	Предельный минимальный и максимальный размеры земельного участка (Рмин и Рмакс), м ²	Рмин = 300 Рмакс = 1 500
7.	Вид (виды) разрешенного использования	Земельные участки садоводческих товариществ
7.1.	Дополнительные сведения об использовании земельного участка	—
8.	Кадастровый или иной государственный учетный номер (инвентарный) здания, сооружения, объекта незавершенного строительства, расположенного на земельном участке	—
9.	Сведения о земельных участках (землях общего пользования, территории общего пользования), посредством которых обеспечивается доступ	—
10.	Иные сведения	—
4. Пояснения к сведениям об уточняемом земельном участке с кадастровым номером		23:42:0710005:278 :
1.	—	—

1. Сведения о характерных точках границ уточняемого земельного участка с кадастровым номером 23:42:0710005:279 :
 Система координат МСК-23, зона 1 Зона № 1

Обозначение характерных точек границ	Координаты, м				Метод определения координат	Формулы, примененные для расчета средней квадратической погрешности определения координат характерных точек границ (Mt), с подставленными в такие формулы значениями и итоговые (вычисленные) значения Mt, м	Описание закрепления точки
	содержатся в Едином государственном реестре недвижимости		определены в результате выполнения комплексных кадастровых работ				
	X	Y	X	Y			
1	2	3	4	5	6	7	8
н850У	—	—	657 032,49	1 328 630,65	Метод спутниковых геодезических измерений (определений)	$\sqrt{(0,07^2 + 0,07^2)} = 0,10$	Нет закрепления
н810У	—	—	657 012,49	1 328 630,78			
н813У	—	—	657 012,36	1 328 605,58			
н853У	—	—	657 032,36	1 328 605,45			
н850У	—	—	657 032,49	1 328 630,65			

2. Сведения о частях границ уточняемого земельного участка с кадастровым номером 23:42:0710005:279 :

Обозначение части границ		Горизонтальное проложение (S), м	Описание прохождения части границ	Сведения о согласовании местоположения границ (согласовано/спорное)
от т.	до т.			
1	2	3	4	5
н850У	н810У	20,00	— Согласовано	согласовано
н810У	н813У	25,20		
н813У	н853У	20,00		
н853У	н850У	25,20		

3. Сведения о характеристиках уточняемого земельного участка с кадастровым номером 23:42:0710005:279 :

№ п/п	Наименование характеристики земельного участка	Значение характеристики
1	2	3
1		

1	2	3
1.	Адрес земельного участка	—
1.1.	Сведения о местоположении земельного участка (при отсутствии адреса) в структурированном в соответствии с федеральной информационной адресной системой виде	Российская Федерация, Краснодарский край, Ейский р-н, Ейск г
1.2.	Дополнительные сведения о местоположении земельного участка	с/т Авиароботник, участок 169
2.	Площадь земельного участка ± величина погрешности определения (вычисления) площади ($P \pm \Delta P$), м ²	504 ± 8,00
3.	Формула, примененная для вычисления предельной погрешности определения площади земельного участка, с подставленными значениями и итоговые (вычисленные) значения	$3,5 * 0,10 * \sqrt{(504,00)} = 8$
4.	Площадь земельного участка согласно сведениям Единого государственного реестра недвижимости (Ркад), м ²	500,00
5.	Оценка расхождения Р и Ркад ($P - P_{кад}$), м ²	4
6.	Предельный минимальный и максимальный размеры земельного участка (Рмин и Рмакс), м ²	Рмин = 300 Рмакс = 1 500
7.	Вид (виды) разрешенного использования	Земельные участки садоводческих товариществ
7.1.	Дополнительные сведения об использовании земельного участка	—
8.	Кадастровый или иной государственный учетный номер (инвентарный) здания, сооружения, объекта незавершенного строительства, расположенного на земельном участке	—
9.	Сведения о земельных участках (землях общего пользования, территории общего пользования), посредством которых обеспечивается доступ	—
10.	Иные сведения	—
4. Пояснения к сведениям об уточняемом земельном участке с кадастровым номером		23:42:0710005:279 :
1.	—	—

1. Сведения о характерных точках границ уточняемого земельного участка с кадастровым номером 23:42:0710005:280 :
 Система координат МСК-23, зона 1 Зона № 1

Обозначение характерных точек границ	Координаты, м				Метод определения координат	Формулы, примененные для расчета средней квадратической погрешности определения координат характерных точек границ (Mt), с подставленными в такие формулы значениями и итоговые (вычисленные) значения Mt, м	Описание закрепления точки
	содержатся в Едином государственном реестре недвижимости		определены в результате выполнения комплексных кадастровых работ				
	X	Y	X	Y			
1	2	3	4	5	6	7	8
н739У	—	—	657 032,47	1 328 601,15	Метод спутниковых геодезических измерений (определений)	$\sqrt{(0,07^2 + 0,07^2)} = 0,10$	Нет закрепления
н806У	—	—	657 012,43	1 328 601,40			
н698У	—	—	657 012,18	1 328 576,42			
н727У	—	—	657 032,18	1 328 576,19			
н739У	—	—	657 032,47	1 328 601,15			

2. Сведения о частях границ уточняемого земельного участка с кадастровым номером 23:42:0710005:280 :

Обозначение части границ		Горизонтальное проложение (S), м	Описание прохождения части границ	Сведения о согласовании местоположения границ (согласовано/спорное)
от т.	до т.			
1	2	3	4	5
н739У	н806У	20,04	—	согласовано
н806У	н698У	24,98		
н698У	н727У	20,00		
н727У	н739У	24,96		

3. Сведения о характеристиках уточняемого земельного участка с кадастровым номером 23:42:0710005:280 :

№ п/п	Наименование характеристики земельного участка	Значение характеристики
1	2	3
1	2	3

1	2	3
1.	Адрес земельного участка	—
1.1.	Сведения о местоположении земельного участка (при отсутствии адреса) в структурированном в соответствии с федеральной информационной адресной системой виде	Российская Федерация, Краснодарский край, Ейский р-н, Ейск г
1.2.	Дополнительные сведения о местоположении земельного участка	с/т Авиароботник, участок 170
2.	Площадь земельного участка ± величина погрешности определения (вычисления) площади ($P \pm \Delta P$), м ²	500 ± 8,00
3.	Формула, примененная для вычисления предельной погрешности определения площади земельного участка, с подставленными значениями и итоговые (вычисленные) значения	$3,5 * 0,10 * \sqrt{(500,00)} = 8$
4.	Площадь земельного участка согласно сведениям Единого государственного реестра недвижимости (Ркад), м ²	500,00
5.	Оценка расхождения Р и Ркад ($P - P_{кад}$), м ²	0
6.	Предельный минимальный и максимальный размеры земельного участка (Рмин и Рмакс), м ²	Рмин = 300 Рмакс = 1 500
7.	Вид (виды) разрешенного использования	Земельные участки садоводческих товариществ
7.1.	Дополнительные сведения об использовании земельного участка	—
8.	Кадастровый или иной государственный учетный номер (инвентарный) здания, сооружения, объекта незавершенного строительства, расположенного на земельном участке	—
9.	Сведения о земельных участках (землях общего пользования, территории общего пользования), посредством которых обеспечивается доступ	—
10.	Иные сведения	—
4. Пояснения к сведениям об уточняемом земельном участке с кадастровым номером		23:42:0710005:280 :
1.	—	—

1. Сведения о характерных точках границ уточняемого земельного участка с кадастровым номером 23:42:0710005:281 :
 Система координат МСК-23, зона 1 Зона № 1

Обозначение характерных точек границ	Координаты, м				Метод определения координат	Формулы, примененные для расчета средней квадратической погрешности определения координат характерных точек границ (Mt), с подставленными в такие формулы значениями и итоговые (вычисленные) значения Mt, м	Описание закрепления точки
	содержатся в Едином государственном реестре недвижимости		определены в результате выполнения комплексных кадастровых работ				
	X	Y	X	Y			
1	2	3	4	5	6	7	8
н810У	—	—	657 012,49	1 328 630,78	Метод спутниковых геодезических измерений (определений)	$\sqrt{(0,07^2 + 0,07^2)} = 0,10$	Нет закрепления
1	—	—	656 992,51	1 328 630,91			
4	—	—	656 992,36	1 328 605,71			
н813У	—	—	657 012,36	1 328 605,58			
н810У	—	—	657 012,49	1 328 630,78			

2. Сведения о частях границ уточняемого земельного участка с кадастровым номером 23:42:0710005:281 :

Обозначение части границ		Горизонтальное проложение (S), м	Описание прохождения части границ	Сведения о согласовании местоположения границ (согласовано/спорное)
от т.	до т.			
1	2	3	4	5
н810У	1	19,98	— Согласовано	согласовано
1	4	25,20		
4	н813У	20,00		
н813У	н810У	25,20		

3. Сведения о характеристиках уточняемого земельного участка с кадастровым номером 23:42:0710005:281 :

№ п/п	Наименование характеристики земельного участка	Значение характеристики
1	2	3
1	2	3

1	2	3
1.	Адрес земельного участка	—
1.1.	Сведения о местоположении земельного участка (при отсутствии адреса) в структурированном в соответствии с федеральной информационной адресной системой виде	Российская Федерация, Краснодарский край, Ейский р-н, Ейск г
1.2.	Дополнительные сведения о местоположении земельного участка	с/т Авиароботник, участок 171
2.	Площадь земельного участка ± величина погрешности определения (вычисления) площади ($P \pm \Delta P$), м ²	504 ± 8,00
3.	Формула, примененная для вычисления предельной погрешности определения площади земельного участка, с подставленными значениями и итоговые (вычисленные) значения	$3,5 * 0,10 * \sqrt{(504,00)} = 8$
4.	Площадь земельного участка согласно сведениям Единого государственного реестра недвижимости (Ркад), м ²	500,00
5.	Оценка расхождения Р и Ркад ($P - P_{кад}$), м ²	4
6.	Предельный минимальный и максимальный размеры земельного участка (Рмин и Рмакс), м ²	Рмин = 300 Рмакс = 1 500
7.	Вид (виды) разрешенного использования	Земельные участки садоводческих товариществ
7.1.	Дополнительные сведения об использовании земельного участка	—
8.	Кадастровый или иной государственный учетный номер (инвентарный) здания, сооружения, объекта незавершенного строительства, расположенного на земельном участке	—
9.	Сведения о земельных участках (землях общего пользования, территории общего пользования), посредством которых обеспечивается доступ	—
10.	Иные сведения	—
4. Пояснения к сведениям об уточняемом земельном участке с кадастровым номером		23:42:0710005:281 :
1.	—	—

1. Сведения о характерных точках границ уточняемого земельного участка с кадастровым номером 23:42:0710005:282 :
 Система координат МСК-23, зона 1 Зона № 1

Обозначение характерных точек границ	Координаты, м				Метод определения координат	Формулы, примененные для расчета средней квадратической погрешности определения координат характерных точек границ (Mt), с подставленными в такие формулы значениями и итоговые (вычисленные) значения Mt, м	Описание закрепления точки
	содержатся в Едином государственном реестре недвижимости		определены в результате выполнения комплексных кадастровых работ				
	X	Y	X	Y			
1	2	3	4	5	6	7	8
н806У	—	—	657 012,43	1 328 601,40	Метод спутниковых геодезических измерений (определений)	$\sqrt{(0,07^2 + 0,07^2)} = 0,10$	Нет закрепления
63	—	—	656 992,29	1 328 601,37			
62	—	—	656 992,14	1 328 576,37			
н698У	—	—	657 012,18	1 328 576,42			
н806У	—	—	657 012,43	1 328 601,40			

2. Сведения о частях границ уточняемого земельного участка с кадастровым номером 23:42:0710005:282 :

Обозначение части границ		Горизонтальное проложение (S), м	Описание прохождения части границ	Сведения о согласовании местоположения границ (согласовано/спорное)
от т.	до т.			
1	2	3	4	5
н806У	63	20,14	—	согласовано
63	62	25,00		
62	н698У	20,04		
н698У	н806У	24,98		

3. Сведения о характеристиках уточняемого земельного участка с кадастровым номером 23:42:0710005:282 :

№ п/п	Наименование характеристики земельного участка	Значение характеристики
1	2	3
1	2	3

1	2	3
1.	Адрес земельного участка	—
1.1.	Сведения о местоположении земельного участка (при отсутствии адреса) в структурированном в соответствии с федеральной информационной адресной системой виде	Российская Федерация, Краснодарский край, Ейский р-н, Ейск г
1.2.	Дополнительные сведения о местоположении земельного участка	с/т Авиароботник, участок 172
2.	Площадь земельного участка ± величина погрешности определения (вычисления) площади ($P \pm \Delta P$), м ²	502 ± 8,00
3.	Формула, примененная для вычисления предельной погрешности определения площади земельного участка, с подставленными значениями и итоговые (вычисленные) значения	$3,5 * 0,10 * \sqrt{(502,00)} = 8$
4.	Площадь земельного участка согласно сведениям Единого государственного реестра недвижимости (Ркад), м ²	500,00
5.	Оценка расхождения P и Ркад ($P - P_{кад}$), м ²	2
6.	Предельный минимальный и максимальный размеры земельного участка (Рмин и Рмакс), м ²	Рмин = 300 Рмакс = 1 500
7.	Вид (виды) разрешенного использования	Земельные участки садоводческих товариществ
7.1.	Дополнительные сведения об использовании земельного участка	—
8.	Кадастровый или иной государственный учетный номер (инвентарный) здания, сооружения, объекта незавершенного строительства, расположенного на земельном участке	—
9.	Сведения о земельных участках (землях общего пользования, территории общего пользования), посредством которых обеспечивается доступ	—
10.	Иные сведения	—
4. Пояснения к сведениям об уточняемом земельном участке с кадастровым номером		23:42:0710005:282 :
1.	—	—

1. Сведения о характерных точках границ уточняемого земельного участка с кадастровым номером 23:42:0710005:288 :
 Система координат МСК-23, зона 1 Зона № 1

Обозначение характерных точек границ	Координаты, м				Метод определения координат	Формулы, примененные для расчета средней квадратической погрешности определения координат характерных точек границ (Mt), с подставленными в такие формулы значениями и итоговые (вычисленные) значения Mt, м	Описание закрепления точки
	содержатся в Едином государственном реестре недвижимости		определены в результате выполнения комплексных кадастровых работ				
	X	Y	X	Y			
1	2	3	4	5	6	7	8
66	—	—	656 951,89	1 328 601,61	Метод спутниковых геодезических измерений (определений)	$\sqrt{(0,07^2 + 0,07^2)} = 0,10$	Нет закрепления
н557У	—	—	656 931,89	1 328 601,73			
н525У	—	—	656 931,74	1 328 576,73			
67	—	—	656 951,74	1 328 576,61			
66	—	—	656 951,89	1 328 601,61			

2. Сведения о частях границ уточняемого земельного участка с кадастровым номером 23:42:0710005:288 :

Обозначение части границ		Горизонтальное проложение (S), м	Описание прохождения части границ	Сведения о согласовании местоположения границ (согласовано/спорное)
от т.	до т.			
1	2	3	4	5
66	н557У	20,00	—	согласовано
н557У	н525У	25,00		
н525У	67	20,00		
67	66	25,00		

3. Сведения о характеристиках уточняемого земельного участка с кадастровым номером 23:42:0710005:288 :

№ п/п	Наименование характеристики земельного участка	Значение характеристики
1	2	3
1	2	3

1	2	3
1.	Адрес земельного участка	—
1.1.	Сведения о местоположении земельного участка (при отсутствии адреса) в структурированном в соответствии с федеральной информационной адресной системой виде	Российская Федерация, Краснодарский край, Ейский р-н, Ейск г
1.2.	Дополнительные сведения о местоположении земельного участка	с/т Авиароботник, участок 178
2.	Площадь земельного участка ± величина погрешности определения (вычисления) площади ($P \pm \Delta P$), м ²	500 ± 8,00
3.	Формула, примененная для вычисления предельной погрешности определения площади земельного участка, с подставленными значениями и итоговые (вычисленные) значения	$3,5 * 0,10 * \sqrt{(500,00)} = 8$
4.	Площадь земельного участка согласно сведениям Единого государственного реестра недвижимости (Ркад), м ²	500,00
5.	Оценка расхождения Р и Ркад ($P - P_{кад}$), м ²	0
6.	Предельный минимальный и максимальный размеры земельного участка (Рмин и Рмакс), м ²	Рмин = 300 Рмакс = 1 500
7.	Вид (виды) разрешенного использования	для садоводства
7.1.	Дополнительные сведения об использовании земельного участка	—
8.	Кадастровый или иной государственный учетный номер (инвентарный) здания, сооружения, объекта незавершенного строительства, расположенного на земельном участке	23:42:0710005:849
9.	Сведения о земельных участках (землях общего пользования, территории общего пользования), посредством которых обеспечивается доступ	—
10.	Иные сведения	—
4. Пояснения к сведениям об уточняемом земельном участке с кадастровым номером		23:42:0710005:288 :
1.	—	—

1. Сведения о характерных точках границ уточняемого земельного участка с кадастровым номером 23:42:0710005:290 :
 Система координат МСК-23, зона 1 Зона № 1

Обозначение характерных точек границ	Координаты, м				Метод определения координат	Формулы, примененные для расчета средней квадратической погрешности определения координат характерных точек границ (Mt), с подставленными в такие формулы значениями и итоговые (вычисленные) значения Mt, м	Описание закрепления точки
	содержатся в Едином государственном реестре недвижимости		определены в результате выполнения комплексных кадастровых работ				
	X	Y	X	Y			
1	2	3	4	5	6	7	8
н557У	—	—	656 931,89	1 328 601,73	Метод спутниковых геодезических измерений (определений)	$\sqrt{(0,07^2 + 0,07^2)} = 0,10$	Нет закрепления
н558У	—	—	656 912,01	1 328 602,22			
н526У	—	—	656 911,75	1 328 577,23			
н525У	—	—	656 931,74	1 328 576,73			
н557У	—	—	656 931,89	1 328 601,73			

2. Сведения о частях границ уточняемого земельного участка с кадастровым номером 23:42:0710005:290 :

Обозначение части границ		Горизонтальное проложение (S), м	Описание прохождения части границ	Сведения о согласовании местоположения границ (согласовано/спорное)
от т.	до т.			
1	2	3	4	5
н557У	н558У	19,89	Согласовано	согласовано
н558У	н526У	24,99	—	
н526У	н525У	20,00		
н525У	н557У	25,00		

3. Сведения о характеристиках уточняемого земельного участка с кадастровым номером 23:42:0710005:290 :

№ п/п	Наименование характеристики земельного участка	Значение характеристики
1	2	3
1	2	3

1	2	3
1.	Адрес земельного участка	—
1.1.	Сведения о местоположении земельного участка (при отсутствии адреса) в структурированном в соответствии с федеральной информационной адресной системой виде	Российская Федерация, Краснодарский край, Ейский р-н, Ейск г
1.2.	Дополнительные сведения о местоположении земельного участка	с/т Авиароботник, участок 180
2.	Площадь земельного участка ± величина погрешности определения (вычисления) площади ($P \pm \Delta P$), м ²	498 ± 8,00
3.	Формула, примененная для вычисления предельной погрешности определения площади земельного участка, с подставленными значениями и итоговые (вычисленные) значения	$3,5 * 0,10 * \sqrt{(498,00)} = 8$
4.	Площадь земельного участка согласно сведениям Единого государственного реестра недвижимости (Ркад), м ²	500,00
5.	Оценка расхождения P и Ркад ($P - P_{кад}$), м ²	2
6.	Предельный минимальный и максимальный размеры земельного участка (Рмин и Рмакс), м ²	Рмин = 300 Рмакс = 1 500
7.	Вид (виды) разрешенного использования	Земельные участки садоводческих товариществ
7.1.	Дополнительные сведения об использовании земельного участка	—
8.	Кадастровый или иной государственный учетный номер (инвентарный) здания, сооружения, объекта незавершенного строительства, расположенного на земельном участке	—
9.	Сведения о земельных участках (землях общего пользования, территории общего пользования), посредством которых обеспечивается доступ	—
10.	Иные сведения	—
4. Пояснения к сведениям об уточняемом земельном участке с кадастровым номером		23:42:0710005:290 :
1.	—	—

1. Сведения о характерных точках границ уточняемого земельного участка с кадастровым номером 23:42:0710005:291 :
 Система координат МСК-23, зона 1 Зона № 1

Обозначение характерных точек границ	Координаты, м				Метод определения координат	Формулы, примененные для расчета средней квадратической погрешности определения координат характерных точек границ (Mt), с подставленными в такие формулы значениями и итоговые (вычисленные) значения Mt, м	Описание закрепления точки
	содержатся в Едином государственном реестре недвижимости		определены в результате выполнения комплексных кадастровых работ				
	X	Y	X	Y			
1	2	3	4	5	6	7	8
н1532У	—	—	657 633,28	1 328 681,33	Метод спутниковых геодезических измерений (определений)	$\sqrt{(0,07^2 + 0,07^2)} = 0,10$	Нет закрепления
н1528У	—	—	657 613,26	1 328 681,69			
н2424У	—	—	657 613,13	1 328 656,51			
н2425У	—	—	657 633,12	1 328 656,34			
н1532У	—	—	657 633,28	1 328 681,33			

2. Сведения о частях границ уточняемого земельного участка с кадастровым номером 23:42:0710005:291 :

Обозначение части границ		Горизонтальное проложение (S), м	Описание прохождения части границ	Сведения о согласовании местоположения границ (согласовано/спорное)
от т.	до т.			
1	2	3	4	5
н1532У	н1528У	20,02	—	согласовано
н1528У	н2424У	25,18	—	
н2424У	н2425У	19,99	Согласовано	
н2425У	н1532У	24,99	—	

3. Сведения о характеристиках уточняемого земельного участка с кадастровым номером 23:42:0710005:291 :

№ п/п	Наименование характеристики земельного участка	Значение характеристики
1	2	3
1		

1	2	3
1.	Адрес земельного участка	—
1.1.	Сведения о местоположении земельного участка (при отсутствии адреса) в структурированном в соответствии с федеральной информационной адресной системой виде	Российская Федерация, Краснодарский край, Ейский р-н, Ейск г
1.2.	Дополнительные сведения о местоположении земельного участка	с/т Авиароботник, участок 181
2.	Площадь земельного участка ± величина погрешности определения (вычисления) площади ($P \pm \Delta P$), м ²	502 ± 8,00
3.	Формула, примененная для вычисления предельной погрешности определения площади земельного участка, с подставленными значениями и итоговые (вычисленные) значения	$3,5 * 0,10 * \sqrt{(502,00)} = 8$
4.	Площадь земельного участка согласно сведениям Единого государственного реестра недвижимости (Ркад), м ²	500,00
5.	Оценка расхождения P и Ркад (P - Ркад), м ²	2
6.	Предельный минимальный и максимальный размеры земельного участка (Рмин и Рмакс), м ²	Рмин = 300 Рмакс = 1 500
7.	Вид (виды) разрешенного использования	Земельные участки садоводческих товариществ
7.1.	Дополнительные сведения об использовании земельного участка	—
8.	Кадастровый или иной государственный учетный номер (инвентарный) здания, сооружения, объекта незавершенного строительства, расположенного на земельном участке	—
9.	Сведения о земельных участках (землях общего пользования, территории общего пользования), посредством которых обеспечивается доступ	—
10.	Иные сведения	—
4. Пояснения к сведениям об уточняемом земельном участке с кадастровым номером		23:42:0710005:291 :
1.	—	—

1. Сведения о характерных точках границ уточняемого земельного участка с кадастровым номером 23:42:0710005:292 :
 Система координат МСК-23, зона 1 Зона № 1

Обозначение характерных точек границ	Координаты, м				Метод определения координат	Формулы, примененные для расчета средней квадратической погрешности определения координат характерных точек границ (Mt), с подставленными в такие формулы значениями и итоговые (вычисленные) значения Mt, м	Описание закрепления точки
	содержатся в Едином государственном реестре недвижимости		определены в результате выполнения комплексных кадастровых работ				
	X	Y	X	Y			
1	2	3	4	5	6	7	8
н1505У	—	—	657 633,09	1 328 651,21	Метод спутниковых геодезических измерений (определений)	$\sqrt{(0,07^2 + 0,07^2)} = 0,10$	Нет закрепления
н1506У	—	—	657 612,91	1 328 651,34			
н1502У	—	—	657 612,75	1 328 626,63			
н1501У	—	—	657 632,93	1 328 626,39			
н1505У	—	—	657 633,09	1 328 651,21			

2. Сведения о частях границ уточняемого земельного участка с кадастровым номером 23:42:0710005:292 :

Обозначение части границ		Горизонтальное проложение (S), м	Описание прохождения части границ	Сведения о согласовании местоположения границ (согласовано/спорное)
от т.	до т.			
1	2	3	4	5
н1505У	н1506У	20,18	Согласовано	согласовано
н1506У	н1502У	24,71	—	
н1502У	н1501У	20,18		
н1501У	н1505У	24,82		

3. Сведения о характеристиках уточняемого земельного участка с кадастровым номером 23:42:0710005:292 :

№ п/п	Наименование характеристики земельного участка	Значение характеристики
1	2	3
1	2	3

1	2	3
1.	Адрес земельного участка	—
1.1.	Сведения о местоположении земельного участка (при отсутствии адреса) в структурированном в соответствии с федеральной информационной адресной системой виде	Российская Федерация, Краснодарский край, Ейский р-н, Ейск г
1.2.	Дополнительные сведения о местоположении земельного участка	с/т Авиароботник, участок 182
2.	Площадь земельного участка ± величина погрешности определения (вычисления) площади ($P \pm \Delta P$), м ²	500 ± 8,00
3.	Формула, примененная для вычисления предельной погрешности определения площади земельного участка, с подставленными значениями и итоговые (вычисленные) значения	$3,5 * 0,10 * \sqrt{(500,00)} = 8$
4.	Площадь земельного участка согласно сведениям Единого государственного реестра недвижимости (Ркад), м ²	500,00
5.	Оценка расхождения Р и Ркад ($P - P_{кад}$), м ²	0
6.	Предельный минимальный и максимальный размеры земельного участка (Рмин и Рмакс), м ²	Рмин = 300 Рмакс = 1 500
7.	Вид (виды) разрешенного использования	Земельные участки садоводческих товариществ
7.1.	Дополнительные сведения об использовании земельного участка	—
8.	Кадастровый или иной государственный учетный номер (инвентарный) здания, сооружения, объекта незавершенного строительства, расположенного на земельном участке	—
9.	Сведения о земельных участках (землях общего пользования, территории общего пользования), посредством которых обеспечивается доступ	—
10.	Иные сведения	—
4. Пояснения к сведениям об уточняемом земельном участке с кадастровым номером		23:42:0710005:292 :
1.	—	—

1. Сведения о характерных точках границ уточняемого земельного участка с кадастровым номером 23:42:0710005:293 :
 Система координат МСК-23, зона 1 Зона № 1

Обозначение характерных точек границ	Координаты, м				Метод определения координат	Формулы, примененные для расчета средней квадратической погрешности определения координат характерных точек границ (Mt), с подставленными в такие формулы значениями и итоговые (вычисленные) значения Mt, м	Описание закрепления точки
	содержатся в Едином государственном реестре недвижимости		определены в результате выполнения комплексных кадастровых работ				
	X	Y	X	Y			
1	2	3	4	5	6	7	8
н1528У	—	—	657 613,26	1 328 681,69	Метод спутниковых геодезических измерений (определений)	$\sqrt{(0,07^2 + 0,07^2)} = 0,10$	Нет закрепления
н1527У	—	—	657 593,27	1 328 682,05			
96	—	—	657 593,26	1 328 681,65			
н2397У	—	—	657 592,82	1 328 656,67			
н2424У	—	—	657 613,13	1 328 656,51			
н1528У	—	—	657 613,26	1 328 681,69			

2. Сведения о частях границ уточняемого земельного участка с кадастровым номером 23:42:0710005:293 :

Обозначение части границ		Горизонтальное проложение (S), м	Описание прохождения части границ	Сведения о согласовании местоположения границ (согласовано/спорное)
от т.	до т.			
1	2	3	4	5
н1528У	н1527У	19,99	—	согласовано
н1527У	96	0,40		
96	н2397У	24,98		
н2397У	н2424У	20,31		
н2424У	н1528У	25,18		

3. Сведения о характеристиках уточняемого земельного участка с кадастровым номером 23:42:0710005:293 :

№ п/п	Наименование характеристики земельного участка	Значение характеристики
1	2	3
1		

1	2	3
1.	Адрес земельного участка	—
1.1.	Сведения о местоположении земельного участка (при отсутствии адреса) в структурированном в соответствии с федеральной информационной адресной системой виде	Российская Федерация, Краснодарский край, Ейский р-н, Ейск г
1.2.	Дополнительные сведения о местоположении земельного участка	с/т Авиароботник, участок 183
2.	Площадь земельного участка ± величина погрешности определения (вычисления) площади ($P \pm \Delta P$), м ²	510 ± 8,00
3.	Формула, примененная для вычисления предельной погрешности определения площади земельного участка, с подставленными значениями и итоговые (вычисленные) значения	$3,5 * 0,10 * \sqrt{(510,00)} = 8$
4.	Площадь земельного участка согласно сведениям Единого государственного реестра недвижимости (Ркад), м ²	500,00
5.	Оценка расхождения Р и Ркад ($P - P_{кад}$), м ²	10
6.	Предельный минимальный и максимальный размеры земельного участка (Рмин и Рмакс), м ²	Рмин = 300 Рмакс = 1 500
7.	Вид (виды) разрешенного использования	Земельные участки садоводческих товариществ
7.1.	Дополнительные сведения об использовании земельного участка	—
8.	Кадастровый или иной государственный учетный номер (инвентарный) здания, сооружения, объекта незавершенного строительства, расположенного на земельном участке	23:42:0710005:802
9.	Сведения о земельных участках (землях общего пользования, территории общего пользования), посредством которых обеспечивается доступ	—
10.	Иные сведения	—
4. Пояснения к сведениям об уточняемом земельном участке с кадастровым номером		23:42:0710005:293 :
1.	—	—

1. Сведения о характерных точках границ уточняемого земельного участка с кадастровым номером 23:42:0710005:294 :
 Система координат МСК-23, зона 1 Зона № 1

Обозначение характерных точек границ	Координаты, м				Метод определения координат	Формулы, примененные для расчета средней квадратической погрешности определения координат характерных точек границ (Mt), с подставленными в такие формулы значениями и итоговые (вычисленные) значения Mt, м	Описание закрепления точки
	содержатся в Едином государственном реестре недвижимости		определены в результате выполнения комплексных кадастровых работ				
	X	Y	X	Y			
1	2	3	4	5	6	7	8
н1506У	—	—	657 612,91	1 328 651,34	Метод спутниковых геодезических измерений (определений)	$\sqrt{(0,07^2 + 0,07^2)} = 0,10$	Нет закрепления
н1514У	—	—	657 592,76	1 328 651,67			
н1510У	—	—	657 592,60	1 328 626,76			
н1502У	—	—	657 612,75	1 328 626,63			
н1506У	—	—	657 612,91	1 328 651,34			

2. Сведения о частях границ уточняемого земельного участка с кадастровым номером 23:42:0710005:294 :

Обозначение части границ		Горизонтальное проложение (S), м	Описание прохождения части границ	Сведения о согласовании местоположения границ (согласовано/спорное)
от т.	до т.			
1	2	3	4	5
н1506У	н1514У	20,15	—	согласовано
н1514У	н1510У	24,91		
н1510У	н1502У	20,15		
н1502У	н1506У	24,71		

3. Сведения о характеристиках уточняемого земельного участка с кадастровым номером 23:42:0710005:294 :

№ п/п	Наименование характеристики земельного участка	Значение характеристики
1	2	3
1	2	3

1	2	3
1.	Адрес земельного участка	—
1.1.	Сведения о местоположении земельного участка (при отсутствии адреса) в структурированном в соответствии с федеральной информационной адресной системой виде	Российская Федерация, Краснодарский край, Ейский р-н, Ейск г
1.2.	Дополнительные сведения о местоположении земельного участка	с/т Авиароботник, участок 184
2.	Площадь земельного участка ± величина погрешности определения (вычисления) площади ($P \pm \Delta P$), м ²	500 ± 8,00
3.	Формула, примененная для вычисления предельной погрешности определения площади земельного участка, с подставленными значениями и итоговые (вычисленные) значения	$3,5 * 0,10 * \sqrt{(500,00)} = 8$
4.	Площадь земельного участка согласно сведениям Единого государственного реестра недвижимости (Ркад), м ²	500,00
5.	Оценка расхождения Р и Ркад ($P - P_{кад}$), м ²	0
6.	Предельный минимальный и максимальный размеры земельного участка (Рмин и Рмакс), м ²	Рмин = 300 Рмакс = 1 500
7.	Вид (виды) разрешенного использования	Земельные участки садоводческих товариществ
7.1.	Дополнительные сведения об использовании земельного участка	—
8.	Кадастровый или иной государственный учетный номер (инвентарный) здания, сооружения, объекта незавершенного строительства, расположенного на земельном участке	—
9.	Сведения о земельных участках (землях общего пользования, территории общего пользования), посредством которых обеспечивается доступ	—
10.	Иные сведения	—
4. Пояснения к сведениям об уточняемом земельном участке с кадастровым номером		23:42:0710005:294 :
1.	—	—

1. Сведения о характерных точках границ уточняемого земельного участка с кадастровым номером 23:42:0710005:295 :
 Система координат МСК-23, зона 1 Зона № 1

Обозначение характерных точек границ	Координаты, м				Метод определения координат	Формулы, примененные для расчета средней квадратической погрешности определения координат характерных точек границ (Mt), с подставленными в такие формулы значениями и итоговые (вычисленные) значения Mt, м	Описание закрепления точки
	содержатся в Едином государственном реестре недвижимости		определены в результате выполнения комплексных кадастровых работ				
	X	Y	X	Y			
1	2	3	4	5	6	7	8
96	—	—	657 593,26	1 328 681,65	Метод спутниковых геодезических измерений (определений)	$\sqrt{(0,07^2 + 0,07^2)} = 0,10$	Нет закрепления
103	—	—	657 592,56	1 328 681,41			
102	—	—	657 587,18	1 328 681,21			
101	—	—	657 586,16	1 328 681,20			
100	—	—	657 585,56	1 328 681,63			
99	—	—	657 573,15	1 328 681,81			
н2396У	—	—	657 572,91	1 328 656,79			
н2397У	—	—	657 592,82	1 328 656,67			
96	—	—	657 593,26	1 328 681,65			

2. Сведения о частях границ уточняемого земельного участка с кадастровым номером 23:42:0710005:295 :

Обозначение части границ		Горизонтальное проложение (S), м	Описание прохождения части границ	Сведения о согласовании местоположения границ (согласовано/спорное)
от т.	до т.			
1	2	3	4	5
96	103	0,74	—	согласовано
103	102	5,38		

1	2	3	4	5	
102	101	1,02	—	согласовано	
101	100	0,74			
100	99	12,41			
99	н2396У	25,02			
н2396У	н2397У	19,91			Согласовано
н2397У	96	24,98			—

3. Сведения о характеристиках уточняемого земельного участка с кадастровым номером 23:42:0710005:295 :

№ п/п	Наименование характеристики земельного участка	Значение характеристики
1	2	3
1.	Адрес земельного участка	—
1.1.	Сведения о местоположении земельного участка (при отсутствии адреса) в структурированном в соответствии с федеральной информационной адресной системой виде	Российская Федерация, Краснодарский край, Ейский р-н, Ейск г
1.2.	Дополнительные сведения о местоположении земельного участка	с/т Авиароботник, участок 185
2.	Площадь земельного участка ± величина погрешности определения (вычисления) площади ($P \pm \Delta P$), м ²	497 ± 8,00
3.	Формула, примененная для вычисления предельной погрешности определения площади земельного участка, с подставленными значениями и итоговые (вычисленные) значения	$3,5 * 0,10 * \sqrt{(497,00)} = 8$
4.	Площадь земельного участка согласно сведениям Единого государственного реестра недвижимости ($P_{\text{кад}}$), м ²	500,00
5.	Оценка расхождения P и $P_{\text{кад}}$ ($P - P_{\text{кад}}$), м ²	3
6.	Предельный минимальный и максимальный размеры земельного участка ($P_{\text{мин}}$ и $P_{\text{макс}}$), м ²	$P_{\text{мин}} = 300$ $P_{\text{макс}} = 1\ 500$
7.	Вид (виды) разрешенного использования	Земельные участки садоводческих товариществ
7.1.	Дополнительные сведения об использовании земельного участка	—
8.	Кадастровый или иной государственный учетный номер (инвентарный) здания, сооружения, объекта незавершенного строительства, расположенного на земельном участке	23:42:0710005:806
9.	Сведения о земельных участках (землях общего пользования, территории общего пользования), посредством которых обеспечивается доступ	—
10.	Иные сведения	—

4. Пояснения к сведениям об уточняемом земельном участке с кадастровым номером 23:42:0710005:295 :

1. —

1. Сведения о характерных точках границ уточняемого земельного участка с кадастровым номером 23:42:0710005:296 :

Система координат МСК-23, зона 1 Зона № 1

Обозначение характерных точек границ	Координаты, м				Метод определения координат	Формулы, примененные для расчета средней квадратической погрешности определения координат характерных точек границ (Mt), с подставленными в такие формулы значениями и итоговые (вычисленные) значения Mt, м	Описание закрепления точки
	содержатся в Едином государственном реестре недвижимости		определены в результате выполнения комплексных кадастровых работ				
	X	Y	X	Y			
1	2	3	4	5	6	7	8
н1514У	—	—	657 592,76	1 328 651,67	Метод спутниковых геодезических измерений (определений)	$\sqrt{(0,07^2 + 0,07^2)} = 0,10$	Нет закрепления
н1521У	—	—	657 572,76	1 328 651,71			
н1517У	—	—	657 572,60	1 328 626,62			
н1510У	—	—	657 592,60	1 328 626,76			
н1514У	—	—	657 592,76	1 328 651,67			

2. Сведения о частях границ уточняемого земельного участка с кадастровым номером 23:42:0710005:296 :

Обозначение части границ		Горизонтальное проложение (S), м	Описание прохождения части границ	Сведения о согласовании местоположения границ (согласовано/спорное)
от т.	до т.			
1	2	3	4	5
н1514У	н1521У	20,00	—	согласовано
н1521У	н1517У	25,09		
н1517У	н1510У	20,00		
н1510У	н1514У	24,91		

3. Сведения о характеристиках уточняемого земельного участка с кадастровым номером 23:42:0710005:296 :

№ п/п	Наименование характеристики земельного участка	Значение характеристики
1	2	3
1	2	3

1	2	3
1.	Адрес земельного участка	—
1.1.	Сведения о местоположении земельного участка (при отсутствии адреса) в структурированном в соответствии с федеральной информационной адресной системой виде	Российская Федерация, Краснодарский край, Ейский р-н, Ейск г
1.2.	Дополнительные сведения о местоположении земельного участка	с/т Авиароботник, участок 186
2.	Площадь земельного участка ± величина погрешности определения (вычисления) площади ($P \pm \Delta P$), м ²	500 ± 8,00
3.	Формула, примененная для вычисления предельной погрешности определения площади земельного участка, с подставленными значениями и итоговые (вычисленные) значения	$3,5 * 0,10 * \sqrt{(500,00)} = 8$
4.	Площадь земельного участка согласно сведениям Единого государственного реестра недвижимости (Ркад), м ²	500,00
5.	Оценка расхождения Р и Ркад ($P - P_{кад}$), м ²	0
6.	Предельный минимальный и максимальный размеры земельного участка (Рмин и Рмакс), м ²	Рмин = 300 Рмакс = 1 500
7.	Вид (виды) разрешенного использования	Земельные участки садоводческих товариществ
7.1.	Дополнительные сведения об использовании земельного участка	—
8.	Кадастровый или иной государственный учетный номер (инвентарный) здания, сооружения, объекта незавершенного строительства, расположенного на земельном участке	—
9.	Сведения о земельных участках (землях общего пользования, территории общего пользования), посредством которых обеспечивается доступ	—
10.	Иные сведения	—
4. Пояснения к сведениям об уточняемом земельном участке с кадастровым номером		23:42:0710005:296 :
1.	—	—

1. Сведения о характерных точках границ уточняемого земельного участка с кадастровым номером 23:42:0710005:297 :
 Система координат МСК-23, зона 1 Зона № 1

Обозначение характерных точек границ	Координаты, м				Метод определения координат	Формулы, примененные для расчета средней квадратической погрешности определения координат характерных точек границ (Mt), с подставленными в такие формулы значениями и итоговые (вычисленные) значения Mt, м	Описание закрепления точки
	содержатся в Едином государственном реестре недвижимости		определены в результате выполнения комплексных кадастровых работ				
	X	Y	X	Y			
1	2	3	4	5	6	7	8
99	—	—	657 573,15	1 328 681,81	Метод спутниковых геодезических измерений (определений)	$\sqrt{(0,07^2 + 0,07^2)} = 0,10$	Нет закрепления
н1424У	—	—	657 553,15	1 328 681,95			
н1427У	—	—	657 552,91	1 328 657,00			
н2396У	—	—	657 572,91	1 328 656,79			
99	—	—	657 573,15	1 328 681,81			

2. Сведения о частях границ уточняемого земельного участка с кадастровым номером 23:42:0710005:297 :

Обозначение части границ		Горизонтальное проложение (S), м	Описание прохождения части границ	Сведения о согласовании местоположения границ (согласовано/спорное)
от т.	до т.			
1	2	3	4	5
99	н1424У	20,00	—	согласовано
н1424У	н1427У	24,95		
н1427У	н2396У	20,00		
н2396У	99	25,02		

3. Сведения о характеристиках уточняемого земельного участка с кадастровым номером 23:42:0710005:297 :

№ п/п	Наименование характеристики земельного участка	Значение характеристики
1	2	3
1	2	3

1	2	3
1.	Адрес земельного участка	—
1.1.	Сведения о местоположении земельного участка (при отсутствии адреса) в структурированном в соответствии с федеральной информационной адресной системой виде	Российская Федерация, Краснодарский край, Ейский р-н, Ейск г
1.2.	Дополнительные сведения о местоположении земельного участка	с/т Авиароботник, участок 187
2.	Площадь земельного участка ± величина погрешности определения (вычисления) площади ($P \pm \Delta P$), м ²	500 ± 8,00
3.	Формула, примененная для вычисления предельной погрешности определения площади земельного участка, с подставленными значениями и итоговые (вычисленные) значения	$3,5 * 0,10 * \sqrt{(500,00)} = 8$
4.	Площадь земельного участка согласно сведениям Единого государственного реестра недвижимости (Ркад), м ²	500,00
5.	Оценка расхождения Р и Ркад ($P - P_{кад}$), м ²	0
6.	Предельный минимальный и максимальный размеры земельного участка (Рмин и Рмакс), м ²	Рмин = 300 Рмакс = 1 500
7.	Вид (виды) разрешенного использования	Земельные участки садоводческих товариществ
7.1.	Дополнительные сведения об использовании земельного участка	—
8.	Кадастровый или иной государственный учетный номер (инвентарный) здания, сооружения, объекта незавершенного строительства, расположенного на земельном участке	—
9.	Сведения о земельных участках (землях общего пользования, территории общего пользования), посредством которых обеспечивается доступ	—
10.	Иные сведения	—
4. Пояснения к сведениям об уточняемом земельном участке с кадастровым номером		23:42:0710005:297 :
1.	—	—

1. Сведения о характерных точках границ уточняемого земельного участка с кадастровым номером 23:42:0710005:298 :
 Система координат МСК-23, зона 1 Зона № 1

Обозначение характерных точек границ	Координаты, м				Метод определения координат	Формулы, примененные для расчета средней квадратической погрешности определения координат характерных точек границ (Mt), с подставленными в такие формулы значениями и итоговые (вычисленные) значения Mt, м	Описание закрепления точки
	содержатся в Едином государственном реестре недвижимости		определены в результате выполнения комплексных кадастровых работ				
	X	Y	X	Y			
1	2	3	4	5	6	7	8
н1521У	—	—	657 572,76	1 328 651,71	Метод спутниковых геодезических измерений (определений)	$\sqrt{(0,07^2 + 0,07^2)} = 0,10$	Нет закрепления
н1392У	—	—	657 552,77	1 328 651,87			
н1388У	—	—	657 552,55	1 328 627,03			
н1517У	—	—	657 572,60	1 328 626,62			
н1521У	—	—	657 572,76	1 328 651,71			

2. Сведения о частях границ уточняемого земельного участка с кадастровым номером 23:42:0710005:298 :

Обозначение части границ		Горизонтальное проложение (S), м	Описание прохождения части границ	Сведения о согласовании местоположения границ (согласовано/спорное)
от т.	до т.			
1	2	3	4	5
н1521У	н1392У	19,99	—	согласовано
н1392У	н1388У	24,84		
н1388У	н1517У	20,05		
н1517У	н1521У	25,09		

3. Сведения о характеристиках уточняемого земельного участка с кадастровым номером 23:42:0710005:298 :

№ п/п	Наименование характеристики земельного участка	Значение характеристики
1	2	3
1		

1	2	3
1.	Адрес земельного участка	—
1.1.	Сведения о местоположении земельного участка (при отсутствии адреса) в структурированном в соответствии с федеральной информационной адресной системой виде	Российская Федерация, Краснодарский край, Ейский р-н, Ейск г
1.2.	Дополнительные сведения о местоположении земельного участка	с/т Авиароботник, участок 188
2.	Площадь земельного участка ± величина погрешности определения (вычисления) площади ($P \pm \Delta P$), м ²	500 ± 8,00
3.	Формула, примененная для вычисления предельной погрешности определения площади земельного участка, с подставленными значениями и итоговые (вычисленные) значения	$3,5 * 0,10 * \sqrt{(500,00)} = 8$
4.	Площадь земельного участка согласно сведениям Единого государственного реестра недвижимости (Ркад), м ²	500,00
5.	Оценка расхождения Р и Ркад ($P - P_{кад}$), м ²	0
6.	Предельный минимальный и максимальный размеры земельного участка (Рмин и Рмакс), м ²	Рмин = 300 Рмакс = 1 500
7.	Вид (виды) разрешенного использования	Земельные участки садоводческих товариществ
7.1.	Дополнительные сведения об использовании земельного участка	—
8.	Кадастровый или иной государственный учетный номер (инвентарный) здания, сооружения, объекта незавершенного строительства, расположенного на земельном участке	23:42:0710005:813
9.	Сведения о земельных участках (землях общего пользования, территории общего пользования), посредством которых обеспечивается доступ	—
10.	Иные сведения	—
4. Пояснения к сведениям об уточняемом земельном участке с кадастровым номером		23:42:0710005:298 :
1.	—	—

1. Сведения о характерных точках границ уточняемого земельного участка с кадастровым номером 23:42:0710005:299 :
 Система координат МСК-23, зона 1 Зона № 1

Обозначение характерных точек границ	Координаты, м				Метод определения координат	Формулы, примененные для расчета средней квадратической погрешности определения координат характерных точек границ (Mt), с подставленными в такие формулы значениями и итоговые (вычисленные) значения Mt, м	Описание закрепления точки
	содержатся в Едином государственном реестре недвижимости		определены в результате выполнения комплексных кадастровых работ				
	X	Y	X	Y			
1	2	3	4	5	6	7	8
н1424У	—	—	657 553,15	1 328 681,95	Метод спутниковых геодезических измерений (определений)	$\sqrt{(0,07^2 + 0,07^2)} = 0,10$	Нет закрепления
н1425У	—	—	657 532,92	1 328 682,08			
н1426У	—	—	657 532,82	1 328 657,17			
н1427У	—	—	657 552,91	1 328 657,00			
н1424У	—	—	657 553,15	1 328 681,95			

2. Сведения о частях границ уточняемого земельного участка с кадастровым номером 23:42:0710005:299 :

Обозначение части границ		Горизонтальное проложение (S), м	Описание прохождения части границ	Сведения о согласовании местоположения границ (согласовано/спорное)
от т.	до т.			
1	2	3	4	5
н1424У	н1425У	20,23	Согласовано	согласовано
н1425У	н1426У	24,91		
н1426У	н1427У	20,09		
н1427У	н1424У	24,95		

3. Сведения о характеристиках уточняемого земельного участка с кадастровым номером 23:42:0710005:299 :

№ п/п	Наименование характеристики земельного участка	Значение характеристики
1	2	3
1	2	3

1	2	3
1.	Адрес земельного участка	—
1.1.	Сведения о местоположении земельного участка (при отсутствии адреса) в структурированном в соответствии с федеральной информационной адресной системой виде	Российская Федерация, Краснодарский край, Ейский р-н, Ейск г
1.2.	Дополнительные сведения о местоположении земельного участка	с/т Авиароботник, участок 189
2.	Площадь земельного участка ± величина погрешности определения (вычисления) площади ($P \pm \Delta P$), м ²	503 ± 8,00
3.	Формула, примененная для вычисления предельной погрешности определения площади земельного участка, с подставленными значениями и итоговые (вычисленные) значения	$3,5 * 0,10 * \sqrt{(503,00)} = 8$
4.	Площадь земельного участка согласно сведениям Единого государственного реестра недвижимости (Ркад), м ²	500,00
5.	Оценка расхождения Р и Ркад ($P - P_{кад}$), м ²	3
6.	Предельный минимальный и максимальный размеры земельного участка (Рмин и Рмакс), м ²	Рмин = 300 Рмакс = 1 500
7.	Вид (виды) разрешенного использования	Земельные участки садоводческих товариществ
7.1.	Дополнительные сведения об использовании земельного участка	—
8.	Кадастровый или иной государственный учетный номер (инвентарный) здания, сооружения, объекта незавершенного строительства, расположенного на земельном участке	—
9.	Сведения о земельных участках (землях общего пользования, территории общего пользования), посредством которых обеспечивается доступ	—
10.	Иные сведения	—
4. Пояснения к сведениям об уточняемом земельном участке с кадастровым номером		23:42:0710005:299 :
1.	—	—

1. Сведения о характерных точках границ уточняемого земельного участка с кадастровым номером 23:42:0710005:300 :
 Система координат МСК-23, зона 1 Зона № 1

Обозначение характерных точек границ	Координаты, м				Метод определения координат	Формулы, примененные для расчета средней квадратической погрешности определения координат характерных точек границ (Mt), с подставленными в такие формулы значениями и итоговые (вычисленные) значения Mt, м	Описание закрепления точки
	содержатся в Едином государственном реестре недвижимости		определены в результате выполнения комплексных кадастровых работ				
	X	Y	X	Y			
1	2	3	4	5	6	7	8
н1392У	—	—	657 552,77	1 328 651,87	Метод спутниковых геодезических измерений (определений)	$\sqrt{(0,07^2 + 0,07^2)} = 0,10$	Нет закрепления
н1393У	—	—	657 532,77	1 328 652,20			
н1389У	—	—	657 532,46	1 328 627,14			
н1388У	—	—	657 552,55	1 328 627,03			
н1392У	—	—	657 552,77	1 328 651,87			

2. Сведения о частях границ уточняемого земельного участка с кадастровым номером 23:42:0710005:300 :

Обозначение части границ		Горизонтальное проложение (S), м	Описание прохождения части границ	Сведения о согласовании местоположения границ (согласовано/спорное)
от т.	до т.			
1	2	3	4	5
н1392У	н1393У	20,00	Согласовано	согласовано
н1393У	н1389У	25,06		
н1389У	н1388У	20,09		
н1388У	н1392У	24,84		

3. Сведения о характеристиках уточняемого земельного участка с кадастровым номером 23:42:0710005:300 :

№ п/п	Наименование характеристики земельного участка	Значение характеристики
1	2	3
1	2	3

1	2	3
1.	Адрес земельного участка	—
1.1.	Сведения о местоположении земельного участка (при отсутствии адреса) в структурированном в соответствии с федеральной информационной адресной системой виде	Российская Федерация, Краснодарский край, Ейский р-н, Ейск г
1.2.	Дополнительные сведения о местоположении земельного участка	с/т Авиароботник, участок 190
2.	Площадь земельного участка ± величина погрешности определения (вычисления) площади ($P \pm \Delta P$), м ²	500 ± 8,00
3.	Формула, примененная для вычисления предельной погрешности определения площади земельного участка, с подставленными значениями и итоговые (вычисленные) значения	$3,5 * 0,10 * \sqrt{(500,00)} = 8$
4.	Площадь земельного участка согласно сведениям Единого государственного реестра недвижимости (Ркад), м ²	500,00
5.	Оценка расхождения Р и Ркад ($P - P_{кад}$), м ²	0
6.	Предельный минимальный и максимальный размеры земельного участка (Рмин и Рмакс), м ²	Рмин = 300 Рмакс = 1 500
7.	Вид (виды) разрешенного использования	Земельные участки садоводческих товариществ
7.1.	Дополнительные сведения об использовании земельного участка	—
8.	Кадастровый или иной государственный учетный номер (инвентарный) здания, сооружения, объекта незавершенного строительства, расположенного на земельном участке	23:42:0710005:856
9.	Сведения о земельных участках (землях общего пользования, территории общего пользования), посредством которых обеспечивается доступ	—
10.	Иные сведения	—
4. Пояснения к сведениям об уточняемом земельном участке с кадастровым номером		23:42:0710005:300 :
1.	—	—

1. Сведения о характерных точках границ уточняемого земельного участка с кадастровым номером 23:42:0710005:301 :
 Система координат МСК-23, зона 1 Зона № 1

Обозначение характерных точек границ	Координаты, м				Метод определения координат	Формулы, примененные для расчета средней квадратической погрешности определения координат характерных точек границ (Mt), с подставленными в такие формулы значениями и итоговые (вычисленные) значения Mt, м	Описание закрепления точки
	содержатся в Едином государственном реестре недвижимости		определены в результате выполнения комплексных кадастровых работ				
	X	Y	X	Y			
1	2	3	4	5	6	7	8
н1425У	—	—	657 532,92	1 328 682,08	Метод спутниковых геодезических измерений (определений)	$\sqrt{(0,07^2 + 0,07^2)} = 0,10$	Нет закрепления
2	—	—	657 512,60	1 328 682,23			
1	—	—	657 512,90	1 328 657,34			
н1426У	—	—	657 532,82	1 328 657,17			
н1425У	—	—	657 532,92	1 328 682,08			

2. Сведения о частях границ уточняемого земельного участка с кадастровым номером 23:42:0710005:301 :

Обозначение части границ		Горизонтальное проложение (S), м	Описание прохождения части границ	Сведения о согласовании местоположения границ (согласовано/спорное)
от т.	до т.			
1	2	3	4	5
н1425У	2	20,32	—	согласовано
2	1	24,89		
1	н1426У	19,92		
н1426У	н1425У	24,91		

3. Сведения о характеристиках уточняемого земельного участка с кадастровым номером 23:42:0710005:301 :

№ п/п	Наименование характеристики земельного участка	Значение характеристики
1	2	3
1	2	3

1	2	3
1.	Адрес земельного участка	—
1.1.	Сведения о местоположении земельного участка (при отсутствии адреса) в структурированном в соответствии с федеральной информационной адресной системой виде	Российская Федерация, Краснодарский край, Ейский р-н, Ейск г
1.2.	Дополнительные сведения о местоположении земельного участка	с/т Авиароботник, участок 191
2.	Площадь земельного участка ± величина погрешности определения (вычисления) площади ($P \pm \Delta P$), м ²	501 ± 8,00
3.	Формула, примененная для вычисления предельной погрешности определения площади земельного участка, с подставленными значениями и итоговые (вычисленные) значения	$3,5 * 0,10 * \sqrt{(501,00)} = 8$
4.	Площадь земельного участка согласно сведениям Единого государственного реестра недвижимости (Ркад), м ²	500,00
5.	Оценка расхождения Р и Ркад ($P - P_{кад}$), м ²	1
6.	Предельный минимальный и максимальный размеры земельного участка (Рмин и Рмакс), м ²	Рмин = 300 Рмакс = 1 500
7.	Вид (виды) разрешенного использования	Земельные участки садоводческих товариществ
7.1.	Дополнительные сведения об использовании земельного участка	—
8.	Кадастровый или иной государственный учетный номер (инвентарный) здания, сооружения, объекта незавершенного строительства, расположенного на земельном участке	—
9.	Сведения о земельных участках (землях общего пользования, территории общего пользования), посредством которых обеспечивается доступ	—
10.	Иные сведения	—
4. Пояснения к сведениям об уточняемом земельном участке с кадастровым номером		23:42:0710005:301 :
1.	—	—

1. Сведения о характерных точках границ уточняемого земельного участка с кадастровым номером 23:42:0710005:302 :
 Система координат МСК-23, зона 1 Зона № 1

Обозначение характерных точек границ	Координаты, м				Метод определения координат	Формулы, примененные для расчета средней квадратической погрешности определения координат характерных точек границ (Mt), с подставленными в такие формулы значениями и итоговые (вычисленные) значения Mt, м	Описание закрепления точки
	содержатся в Едином государственном реестре недвижимости		определены в результате выполнения комплексных кадастровых работ				
	X	Y	X	Y			
1	2	3	4	5	6	7	8
н1393У	—	—	657 532,77	1 328 652,20	Метод спутниковых геодезических измерений (определений)	$\sqrt{(0,07^2 + 0,07^2)} = 0,10$	Нет закрепления
н1401У	—	—	657 512,85	1 328 652,32			
н1397У	—	—	657 512,47	1 328 627,30			
н1389У	—	—	657 532,46	1 328 627,14			
н1393У	—	—	657 532,77	1 328 652,20			

2. Сведения о частях границ уточняемого земельного участка с кадастровым номером 23:42:0710005:302 :

Обозначение части границ		Горизонтальное проложение (S), м	Описание прохождения части границ	Сведения о согласовании местоположения границ (согласовано/спорное)
от т.	до т.			
1	2	3	4	5
н1393У	н1401У	19,92	—	согласовано
н1401У	н1397У	25,02		
н1397У	н1389У	19,99		
н1389У	н1393У	25,06		

3. Сведения о характеристиках уточняемого земельного участка с кадастровым номером 23:42:0710005:302 :

№ п/п	Наименование характеристики земельного участка	Значение характеристики
1	2	3
1	2	3

1	2	3
1.	Адрес земельного участка	—
1.1.	Сведения о местоположении земельного участка (при отсутствии адреса) в структурированном в соответствии с федеральной информационной адресной системой виде	Российская Федерация, Краснодарский край, Ейский р-н, Ейск г
1.2.	Дополнительные сведения о местоположении земельного участка	с/т Авиароботник, участок 192
2.	Площадь земельного участка ± величина погрешности определения (вычисления) площади ($P \pm \Delta P$), м ²	500 ± 8,00
3.	Формула, примененная для вычисления предельной погрешности определения площади земельного участка, с подставленными значениями и итоговые (вычисленные) значения	$3,5 * 0,10 * \sqrt{(500,00)} = 8$
4.	Площадь земельного участка согласно сведениям Единого государственного реестра недвижимости (Ркад), м ²	500,00
5.	Оценка расхождения Р и Ркад ($P - P_{кад}$), м ²	0
6.	Предельный минимальный и максимальный размеры земельного участка (Рмин и Рмакс), м ²	Рмин = 300 Рмакс = 1 500
7.	Вид (виды) разрешенного использования	Земельные участки садоводческих товариществ
7.1.	Дополнительные сведения об использовании земельного участка	—
8.	Кадастровый или иной государственный учетный номер (инвентарный) здания, сооружения, объекта незавершенного строительства, расположенного на земельном участке	—
9.	Сведения о земельных участках (землях общего пользования, территории общего пользования), посредством которых обеспечивается доступ	—
10.	Иные сведения	—
4. Пояснения к сведениям об уточняемом земельном участке с кадастровым номером		23:42:0710005:302 :
1.	—	—

1. Сведения о характерных точках границ уточняемого земельного участка с кадастровым номером 23:42:0710005:304 :
 Система координат МСК-23, зона 1 Зона № 1

Обозначение характерных точек границ	Координаты, м				Метод определения координат	Формулы, примененные для расчета средней квадратической погрешности определения координат характерных точек границ (Mt), с подставленными в такие формулы значениями и итоговые (вычисленные) значения Mt, м	Описание закрепления точки
	содержатся в Едином государственном реестре недвижимости		определены в результате выполнения комплексных кадастровых работ				
	X	Y	X	Y			
1	2	3	4	5	6	7	8
н1401У	—	—	657 512,85	1 328 652,32	Метод спутниковых геодезических измерений (определений)	$\sqrt{(0,07^2 + 0,07^2)} = 0,10$	Нет закрепления
н2165У	—	—	657 492,66	1 328 652,32			
н1405У	—	—	657 492,47	1 328 627,43			
н1397У	—	—	657 512,47	1 328 627,30			
н1401У	—	—	657 512,85	1 328 652,32			

2. Сведения о частях границ уточняемого земельного участка с кадастровым номером 23:42:0710005:304 :

Обозначение части границ		Горизонтальное проложение (S), м	Описание прохождения части границ	Сведения о согласовании местоположения границ (согласовано/спорное)
от т.	до т.			
1	2	3	4	5
н1401У	н2165У	20,19	—	согласовано
н2165У	н1405У	24,89		
н1405У	н1397У	20,00		
н1397У	н1401У	25,02		

3. Сведения о характеристиках уточняемого земельного участка с кадастровым номером 23:42:0710005:304 :

№ п/п	Наименование характеристики земельного участка	Значение характеристики
1	2	3
1	2	3

1	2	3
1.	Адрес земельного участка	—
1.1.	Сведения о местоположении земельного участка (при отсутствии адреса) в структурированном в соответствии с федеральной информационной адресной системой виде	Российская Федерация, Краснодарский край, Ейский р-н, Ейск г
1.2.	Дополнительные сведения о местоположении земельного участка	с/т Авиароботник, участок 194
2.	Площадь земельного участка ± величина погрешности определения (вычисления) площади ($P \pm \Delta P$), м ²	501 ± 8,00
3.	Формула, примененная для вычисления предельной погрешности определения площади земельного участка, с подставленными значениями и итоговые (вычисленные) значения	$3,5 * 0,10 * \sqrt{(501,00)} = 8$
4.	Площадь земельного участка согласно сведениям Единого государственного реестра недвижимости (Ркад), м ²	500,00
5.	Оценка расхождения Р и Ркад ($P - P_{кад}$), м ²	1
6.	Предельный минимальный и максимальный размеры земельного участка (Рмин и Рмакс), м ²	Рмин = 300 Рмакс = 1 500
7.	Вид (виды) разрешенного использования	Земельные участки садоводческих товариществ
7.1.	Дополнительные сведения об использовании земельного участка	—
8.	Кадастровый или иной государственный учетный номер (инвентарный) здания, сооружения, объекта незавершенного строительства, расположенного на земельном участке	—
9.	Сведения о земельных участках (землях общего пользования, территории общего пользования), посредством которых обеспечивается доступ	—
10.	Иные сведения	—
4. Пояснения к сведениям об уточняемом земельном участке с кадастровым номером		23:42:0710005:304 :
1.	—	—

1. Сведения о характерных точках границ уточняемого земельного участка с кадастровым номером 23:42:0710005:305 :
 Система координат МСК-23, зона 1 Зона № 1

Обозначение характерных точек границ	Координаты, м				Метод определения координат	Формулы, примененные для расчета средней квадратической погрешности определения координат характерных точек границ (Mt), с подставленными в такие формулы значениями и итоговые (вычисленные) значения Mt, м	Описание закрепления точки
	содержатся в Едином государственном реестре недвижимости		определены в результате выполнения комплексных кадастровых работ				
	X	Y	X	Y			
1	2	3	4	5	6	7	8
3	—	—	657 492,61	1 328 682,51	Метод спутниковых геодезических измерений (определений)	$\sqrt{(0,07^2 + 0,07^2)} = 0,10$	Нет закрепления
н2174У	—	—	657 472,88	1 328 682,72			
н2175У	—	—	657 472,92	1 328 657,50			
4	—	—	657 492,90	1 328 657,40			
3	—	—	657 492,61	1 328 682,51			

2. Сведения о частях границ уточняемого земельного участка с кадастровым номером 23:42:0710005:305 :

Обозначение части границ		Горизонтальное проложение (S), м	Описание прохождения части границ	Сведения о согласовании местоположения границ (согласовано/спорное)
от т.	до т.			
1	2	3	4	5
3	н2174У	19,73	—	согласовано
н2174У	н2175У	25,22	Согласовано	
н2175У	4	19,98	—	
4	3	25,11	—	

3. Сведения о характеристиках уточняемого земельного участка с кадастровым номером 23:42:0710005:305 :

№ п/п	Наименование характеристики земельного участка	Значение характеристики
1	2	3
1	2	3

1	2	3
1.	Адрес земельного участка	—
1.1.	Сведения о местоположении земельного участка (при отсутствии адреса) в структурированном в соответствии с федеральной информационной адресной системой виде	Российская Федерация, Краснодарский край, Ейский р-н, Ейск г
1.2.	Дополнительные сведения о местоположении земельного участка	с/т Авиароботник, участок 195
2.	Площадь земельного участка ± величина погрешности определения (вычисления) площади ($P \pm \Delta P$), м ²	500 ± 8,00
3.	Формула, примененная для вычисления предельной погрешности определения площади земельного участка, с подставленными значениями и итоговые (вычисленные) значения	$3,5 * 0,10 * \sqrt{(500,00)} = 8$
4.	Площадь земельного участка согласно сведениям Единого государственного реестра недвижимости (Ркад), м ²	500,00
5.	Оценка расхождения P и Ркад (P - Ркад), м ²	0
6.	Предельный минимальный и максимальный размеры земельного участка (Рмин и Рмакс), м ²	Рмин = 300 Рмакс = 1 500
7.	Вид (виды) разрешенного использования	Земельные участки садоводческих товариществ
7.1.	Дополнительные сведения об использовании земельного участка	—
8.	Кадастровый или иной государственный учетный номер (инвентарный) здания, сооружения, объекта незавершенного строительства, расположенного на земельном участке	—
9.	Сведения о земельных участках (землях общего пользования, территории общего пользования), посредством которых обеспечивается доступ	—
10.	Иные сведения	—
4. Пояснения к сведениям об уточняемом земельном участке с кадастровым номером		23:42:0710005:305 :
1.	—	—

1. Сведения о характерных точках границ уточняемого земельного участка с кадастровым номером 23:42:0710005:306 :
 Система координат МСК-23, зона 1 Зона № 1

Обозначение характерных точек границ	Координаты, м				Метод определения координат	Формулы, примененные для расчета средней квадратической погрешности определения координат характерных точек границ (Mt), с подставленными в такие формулы значениями и итоговые (вычисленные) значения Mt, м	Описание закрепления точки
	содержатся в Едином государственном реестре недвижимости		определены в результате выполнения комплексных кадастровых работ				
	X	Y	X	Y			
1	2	3	4	5	6	7	8
н2165У	—	—	657 492,66	1 328 652,32	Метод спутниковых геодезических измерений (определений)	$\sqrt{(0,07^2 + 0,07^2)} = 0,10$	Нет закрепления
н2166У	—	—	657 472,66	1 328 652,63			
н1409У	—	—	657 472,47	1 328 627,56			
н1405У	—	—	657 492,47	1 328 627,43			
н2165У	—	—	657 492,66	1 328 652,32			

2. Сведения о частях границ уточняемого земельного участка с кадастровым номером 23:42:0710005:306 :

Обозначение части границ		Горизонтальное проложение (S), м	Описание прохождения части границ	Сведения о согласовании местоположения границ (согласовано/спорное)
от т.	до т.			
1	2	3	4	5
н2165У	н2166У	20,00	Согласовано	согласовано
н2166У	н1409У	25,07	—	
н1409У	н1405У	20,00		
н1405У	н2165У	24,89		

3. Сведения о характеристиках уточняемого земельного участка с кадастровым номером 23:42:0710005:306 :

№ п/п	Наименование характеристики земельного участка	Значение характеристики
1	2	3
1	2	3

1	2	3
1.	Адрес земельного участка	—
1.1.	Сведения о местоположении земельного участка (при отсутствии адреса) в структурированном в соответствии с федеральной информационной адресной системой виде	Российская Федерация, Краснодарский край, Ейский р-н, Ейск г
1.2.	Дополнительные сведения о местоположении земельного участка	с/т Авиароботник, участок 196
2.	Площадь земельного участка ± величина погрешности определения (вычисления) площади ($P \pm \Delta P$), м ²	500 ± 8,00
3.	Формула, примененная для вычисления предельной погрешности определения площади земельного участка, с подставленными значениями и итоговые (вычисленные) значения	$3,5 * 0,10 * \sqrt{(500,00)} = 8$
4.	Площадь земельного участка согласно сведениям Единого государственного реестра недвижимости (Ркад), м ²	500,00
5.	Оценка расхождения Р и Ркад ($P - P_{кад}$), м ²	0
6.	Предельный минимальный и максимальный размеры земельного участка (Рмин и Рмакс), м ²	Рмин = 300 Рмакс = 1 500
7.	Вид (виды) разрешенного использования	Земельные участки садоводческих товариществ
7.1.	Дополнительные сведения об использовании земельного участка	—
8.	Кадастровый или иной государственный учетный номер (инвентарный) здания, сооружения, объекта незавершенного строительства, расположенного на земельном участке	—
9.	Сведения о земельных участках (землях общего пользования, территории общего пользования), посредством которых обеспечивается доступ	—
10.	Иные сведения	—
4. Пояснения к сведениям об уточняемом земельном участке с кадастровым номером		23:42:0710005:306 :
1.	—	—

1. Сведения о характерных точках границ уточняемого земельного участка с кадастровым номером 23:42:0710005:307 :
 Система координат МСК-23, зона 1 Зона № 1

Обозначение характерных точек границ	Координаты, м				Метод определения координат	Формулы, примененные для расчета средней квадратической погрешности определения координат характерных точек границ (Mt), с подставленными в такие формулы значениями и итоговые (вычисленные) значения Mt, м	Описание закрепления точки
	содержатся в Едином государственном реестре недвижимости		определены в результате выполнения комплексных кадастровых работ				
	X	Y	X	Y			
1	2	3	4	5	6	7	8
н2174У	—	—	657 472,88	1 328 682,72	Метод спутниковых геодезических измерений (определений)	$\sqrt{(0,07^2 + 0,07^2)} = 0,10$	Нет закрепления
н2109У	—	—	657 453,02	1 328 682,93			
н2112У	—	—	657 452,93	1 328 657,83			
н2175У	—	—	657 472,92	1 328 657,50			
н2174У	—	—	657 472,88	1 328 682,72			

2. Сведения о частях границ уточняемого земельного участка с кадастровым номером 23:42:0710005:307 :

Обозначение части границ		Горизонтальное проложение (S), м	Описание прохождения части границ	Сведения о согласовании местоположения границ (согласовано/спорное)
от т.	до т.			
1	2	3	4	5
н2174У	н2109У	19,86	—	согласовано
н2109У	н2112У	25,10		
н2112У	н2175У	19,99		
н2175У	н2174У	25,22		

3. Сведения о характеристиках уточняемого земельного участка с кадастровым номером 23:42:0710005:307 :

№ п/п	Наименование характеристики земельного участка	Значение характеристики
1	2	3
1	2	3

1	2	3
1.	Адрес земельного участка	—
1.1.	Сведения о местоположении земельного участка (при отсутствии адреса) в структурированном в соответствии с федеральной информационной адресной системой виде	Российская Федерация, Краснодарский край, Ейский р-н, Ейск г
1.2.	Дополнительные сведения о местоположении земельного участка	с/т Авиароботник, участок 197
2.	Площадь земельного участка ± величина погрешности определения (вычисления) площади ($P \pm \Delta P$), м ²	501 ± 8,00
3.	Формула, примененная для вычисления предельной погрешности определения площади земельного участка, с подставленными значениями и итоговые (вычисленные) значения	$3,5 * 0,10 * \sqrt{(501,00)} = 8$
4.	Площадь земельного участка согласно сведениям Единого государственного реестра недвижимости (Ркад), м ²	500,00
5.	Оценка расхождения P и Ркад ($P - P_{кад}$), м ²	1
6.	Предельный минимальный и максимальный размеры земельного участка (Рмин и Рмакс), м ²	Рмин = 300 Рмакс = 1 500
7.	Вид (виды) разрешенного использования	Земельные участки садоводческих товариществ
7.1.	Дополнительные сведения об использовании земельного участка	—
8.	Кадастровый или иной государственный учетный номер (инвентарный) здания, сооружения, объекта незавершенного строительства, расположенного на земельном участке	—
9.	Сведения о земельных участках (землях общего пользования, территории общего пользования), посредством которых обеспечивается доступ	—
10.	Иные сведения	—
4. Пояснения к сведениям об уточняемом земельном участке с кадастровым номером		23:42:0710005:307 :
1.	—	—

1. Сведения о характерных точках границ уточняемого земельного участка с кадастровым номером 23:42:0710005:308 :
 Система координат МСК-23, зона 1 Зона № 1

Обозначение характерных точек границ	Координаты, м				Метод определения координат	Формулы, примененные для расчета средней квадратической погрешности определения координат характерных точек границ (Mt), с подставленными в такие формулы значениями и итоговые (вычисленные) значения Mt, м	Описание закрепления точки
	содержатся в Едином государственном реестре недвижимости		определены в результате выполнения комплексных кадастровых работ				
	X	Y	X	Y			
1	2	3	4	5	6	7	8
н2166У	—	—	657 472,66	1 328 652,63	Метод спутниковых геодезических измерений (определений)	$\sqrt{(0,07^2 + 0,07^2)} = 0,10$	Нет закрепления
н2097У	—	—	657 452,66	1 328 652,65			
н1413У	—	—	657 452,47	1 328 627,69			
н1409У	—	—	657 472,47	1 328 627,56			
н2166У	—	—	657 472,66	1 328 652,63			

2. Сведения о частях границ уточняемого земельного участка с кадастровым номером 23:42:0710005:308 :

Обозначение части границ		Горизонтальное проложение (S), м	Описание прохождения части границ	Сведения о согласовании местоположения границ (согласовано/спорное)
от т.	до т.			
1	2	3	4	5
н2166У	н2097У	20,00	—	согласовано
н2097У	н1413У	24,96		
н1413У	н1409У	20,00		
н1409У	н2166У	25,07		

3. Сведения о характеристиках уточняемого земельного участка с кадастровым номером 23:42:0710005:308 :

№ п/п	Наименование характеристики земельного участка	Значение характеристики
1	2	3
1	2	3

1	2	3
1.	Адрес земельного участка	—
1.1.	Сведения о местоположении земельного участка (при отсутствии адреса) в структурированном в соответствии с федеральной информационной адресной системой виде	Российская Федерация, Краснодарский край, Ейский р-н, Ейск г
1.2.	Дополнительные сведения о местоположении земельного участка	с/т Авиароботник, участок 198
2.	Площадь земельного участка ± величина погрешности определения (вычисления) площади ($P \pm \Delta P$), м ²	500 ± 8,00
3.	Формула, примененная для вычисления предельной погрешности определения площади земельного участка, с подставленными значениями и итоговые (вычисленные) значения	$3,5 * 0,10 * \sqrt{(500,00)} = 8$
4.	Площадь земельного участка согласно сведениям Единого государственного реестра недвижимости (Ркад), м ²	500,00
5.	Оценка расхождения Р и Ркад ($P - P_{кад}$), м ²	0
6.	Предельный минимальный и максимальный размеры земельного участка (Рмин и Рмакс), м ²	Рмин = 300 Рмакс = 1 500
7.	Вид (виды) разрешенного использования	Земельные участки садоводческих товариществ
7.1.	Дополнительные сведения об использовании земельного участка	—
8.	Кадастровый или иной государственный учетный номер (инвентарный) здания, сооружения, объекта незавершенного строительства, расположенного на земельном участке	—
9.	Сведения о земельных участках (землях общего пользования, территории общего пользования), посредством которых обеспечивается доступ	—
10.	Иные сведения	—
4. Пояснения к сведениям об уточняемом земельном участке с кадастровым номером		23:42:0710005:308 :
1.	—	—

1. Сведения о характерных точках границ уточняемого земельного участка с кадастровым номером 23:42:0710005:309 :
 Система координат МСК-23, зона 1 Зона № 1

Обозначение характерных точек границ	Координаты, м				Метод определения координат	Формулы, примененные для расчета средней квадратической погрешности определения координат характерных точек границ (Mt), с подставленными в такие формулы значениями и итоговые (вычисленные) значения Mt, м	Описание закрепления точки
	содержатся в Едином государственном реестре недвижимости		определены в результате выполнения комплексных кадастровых работ				
	X	Y	X	Y			
1	2	3	4	5	6	7	8
н2109У	—	—	657 453,02	1 328 682,93	Метод спутниковых геодезических измерений (определений)	$\sqrt{(0,07^2 + 0,07^2)} = 0,10$	Нет закрепления
н2110У	—	—	657 433,02	1 328 683,13			
н2111У	—	—	657 432,93	1 328 658,00			
н2112У	—	—	657 452,93	1 328 657,83			
н2109У	—	—	657 453,02	1 328 682,93			

2. Сведения о частях границ уточняемого земельного участка с кадастровым номером 23:42:0710005:309 :

Обозначение части границ		Горизонтальное проложение (S), м	Описание прохождения части границ	Сведения о согласовании местоположения границ (согласовано/спорное)
от т.	до т.			
1	2	3	4	5
н2109У	н2110У	20,00	Согласовано	согласовано
н2110У	н2111У	25,13		
н2111У	н2112У	20,00		
н2112У	н2109У	25,10		

3. Сведения о характеристиках уточняемого земельного участка с кадастровым номером 23:42:0710005:309 :

№ п/п	Наименование характеристики земельного участка	Значение характеристики
1	2	3

1	2	3
1.	Адрес земельного участка	—
1.1.	Сведения о местоположении земельного участка (при отсутствии адреса) в структурированном в соответствии с федеральной информационной адресной системой виде	Российская Федерация, Краснодарский край, Ейский р-н, Ейск г
1.2.	Дополнительные сведения о местоположении земельного участка	с/т Авиароботник, участок 199
2.	Площадь земельного участка ± величина погрешности определения (вычисления) площади ($P \pm \Delta P$), м ²	502 ± 8,00
3.	Формула, примененная для вычисления предельной погрешности определения площади земельного участка, с подставленными значениями и итоговые (вычисленные) значения	$3,5 * 0,10 * \sqrt{(502,00)} = 8$
4.	Площадь земельного участка согласно сведениям Единого государственного реестра недвижимости (Ркад), м ²	500,00
5.	Оценка расхождения P и Ркад (P - Ркад), м ²	2
6.	Предельный минимальный и максимальный размеры земельного участка (Рмин и Рмакс), м ²	Рмин = 300 Рмакс = 1 500
7.	Вид (виды) разрешенного использования	Земельные участки садоводческих товариществ
7.1.	Дополнительные сведения об использовании земельного участка	—
8.	Кадастровый или иной государственный учетный номер (инвентарный) здания, сооружения, объекта незавершенного строительства, расположенного на земельном участке	—
9.	Сведения о земельных участках (землях общего пользования, территории общего пользования), посредством которых обеспечивается доступ	—
10.	Иные сведения	—
4. Пояснения к сведениям об уточняемом земельном участке с кадастровым номером		23:42:0710005:309 :
1.	—	—

1. Сведения о характерных точках границ уточняемого земельного участка с кадастровым номером 23:42:0710005:310 :
 Система координат МСК-23, зона 1 Зона № 1

Обозначение характерных точек границ	Координаты, м				Метод определения координат	Формулы, примененные для расчета средней квадратической погрешности определения координат характерных точек границ (Mt), с подставленными в такие формулы значениями и итоговые (вычисленные) значения Mt, м	Описание закрепления точки
	содержатся в Едином государственном реестре недвижимости		определены в результате выполнения комплексных кадастровых работ				
	X	Y	X	Y			
1	2	3	4	5	6	7	8
н2097У	—	—	657 452,66	1 328 652,65	Метод спутниковых геодезических измерений (определений)	$\sqrt{(0,07^2 + 0,07^2)} = 0,10$	Нет закрепления
н2098У	—	—	657 432,66	1 328 652,86			
н2086У	—	—	657 432,47	1 328 627,82			
н1413У	—	—	657 452,47	1 328 627,69			
н2097У	—	—	657 452,66	1 328 652,65			

2. Сведения о частях границ уточняемого земельного участка с кадастровым номером 23:42:0710005:310 :

Обозначение части границ		Горизонтальное проложение (S), м	Описание прохождения части границ	Сведения о согласовании местоположения границ (согласовано/спорное)
от т.	до т.			
1	2	3	4	5
н2097У	н2098У	20,00	Согласовано	согласовано
н2098У	н2086У	25,04	—	
н2086У	н1413У	20,00		
н1413У	н2097У	24,96		

3. Сведения о характеристиках уточняемого земельного участка с кадастровым номером 23:42:0710005:310 :

№ п/п	Наименование характеристики земельного участка	Значение характеристики
1	2	3

1	2	3
1.	Адрес земельного участка	—
1.1.	Сведения о местоположении земельного участка (при отсутствии адреса) в структурированном в соответствии с федеральной информационной адресной системой виде	Российская Федерация, Краснодарский край, Ейский р-н, Ейск г
1.2.	Дополнительные сведения о местоположении земельного участка	с/т Авиароботник, участок 200
2.	Площадь земельного участка ± величина погрешности определения (вычисления) площади ($P \pm \Delta P$), м ²	500 ± 8,00
3.	Формула, примененная для вычисления предельной погрешности определения площади земельного участка, с подставленными значениями и итоговые (вычисленные) значения	$3,5 * 0,10 * \sqrt{(500,00)} = 8$
4.	Площадь земельного участка согласно сведениям Единого государственного реестра недвижимости (Ркад), м ²	500,00
5.	Оценка расхождения Р и Ркад ($P - P_{кад}$), м ²	0
6.	Предельный минимальный и максимальный размеры земельного участка (Рмин и Рмакс), м ²	Рмин = 300 Рмакс = 1 500
7.	Вид (виды) разрешенного использования	Земельные участки садоводческих товариществ
7.1.	Дополнительные сведения об использовании земельного участка	—
8.	Кадастровый или иной государственный учетный номер (инвентарный) здания, сооружения, объекта незавершенного строительства, расположенного на земельном участке	—
9.	Сведения о земельных участках (землях общего пользования, территории общего пользования), посредством которых обеспечивается доступ	—
10.	Иные сведения	—
4. Пояснения к сведениям об уточняемом земельном участке с кадастровым номером		23:42:0710005:310 :
1.	—	—

1. Сведения о характерных точках границ уточняемого земельного участка с кадастровым номером 23:42:0710005:311 :
 Система координат МСК-23, зона 1 Зона № 1

Обозначение характерных точек границ	Координаты, м				Метод определения координат	Формулы, примененные для расчета средней квадратической погрешности определения координат характерных точек границ (Mt), с подставленными в такие формулы значениями и итоговые (вычисленные) значения Mt, м	Описание закрепления точки
	содержатся в Едином государственном реестре недвижимости		определены в результате выполнения комплексных кадастровых работ				
	X	Y	X	Y			
1	2	3	4	5	6	7	8
н2110У	—	—	657 433,02	1 328 683,13	Метод спутниковых геодезических измерений (определений)	$\sqrt{(0,07^2 + 0,07^2)} = 0,10$	Нет закрепления
н2114У	—	—	657 413,02	1 328 683,34			
н2115У	—	—	657 412,93	1 328 658,16			
н2111У	—	—	657 432,93	1 328 658,00			
н2110У	—	—	657 433,02	1 328 683,13			

2. Сведения о частях границ уточняемого земельного участка с кадастровым номером 23:42:0710005:311 :

Обозначение части границ		Горизонтальное проложение (S), м	Описание прохождения части границ	Сведения о согласовании местоположения границ (согласовано/спорное)
от т.	до т.			
1	2	3	4	5
н2110У	н2114У	20,00	—	согласовано
н2114У	н2115У	25,18	Согласовано	
н2115У	н2111У	20,00	—	
н2111У	н2110У	25,13	—	

3. Сведения о характеристиках уточняемого земельного участка с кадастровым номером 23:42:0710005:311 :

№ п/п	Наименование характеристики земельного участка	Значение характеристики
1	2	3
1		

1	2	3
1.	Адрес земельного участка	—
1.1.	Сведения о местоположении земельного участка (при отсутствии адреса) в структурированном в соответствии с федеральной информационной адресной системой виде	Российская Федерация, Краснодарский край, Ейский р-н, Ейск г
1.2.	Дополнительные сведения о местоположении земельного участка	с/т Авиароботник, участок 201
2.	Площадь земельного участка ± величина погрешности определения (вычисления) площади ($P \pm \Delta P$), м ²	503 ± 8,00
3.	Формула, примененная для вычисления предельной погрешности определения площади земельного участка, с подставленными значениями и итоговые (вычисленные) значения	$3,5 * 0,10 * \sqrt{(503,00)} = 8$
4.	Площадь земельного участка согласно сведениям Единого государственного реестра недвижимости (Ркад), м ²	500,00
5.	Оценка расхождения Р и Ркад ($P - P_{кад}$), м ²	3
6.	Предельный минимальный и максимальный размеры земельного участка (Рмин и Рмакс), м ²	Рмин = 300 Рмакс = 1 500
7.	Вид (виды) разрешенного использования	для садоводства
7.1.	Дополнительные сведения об использовании земельного участка	—
8.	Кадастровый или иной государственный учетный номер (инвентарный) здания, сооружения, объекта незавершенного строительства, расположенного на земельном участке	—
9.	Сведения о земельных участках (землях общего пользования, территории общего пользования), посредством которых обеспечивается доступ	—
10.	Иные сведения	—
4. Пояснения к сведениям об уточняемом земельном участке с кадастровым номером		23:42:0710005:311 :
1.	—	—

1. Сведения о характерных точках границ уточняемого земельного участка с кадастровым номером 23:42:0710005:312 :
 Система координат МСК-23, зона 1 Зона № 1

Обозначение характерных точек границ	Координаты, м				Метод определения координат	Формулы, примененные для расчета средней квадратической погрешности определения координат характерных точек границ (Mt), с подставленными в такие формулы значениями и итоговые (вычисленные) значения Mt, м	Описание закрепления точки
	содержатся в Едином государственном реестре недвижимости		определены в результате выполнения комплексных кадастровых работ				
	X	Y	X	Y			
1	2	3	4	5	6	7	8
н2098У	—	—	657 432,66	1 328 652,86	Метод спутниковых геодезических измерений (определений)	$\sqrt{(0,07^2 + 0,07^2)} = 0,10$	Нет закрепления
н2102У	—	—	657 412,73	1 328 652,97			
н2090У	—	—	657 412,47	1 328 627,95			
н2086У	—	—	657 432,47	1 328 627,82			
н2098У	—	—	657 432,66	1 328 652,86			

2. Сведения о частях границ уточняемого земельного участка с кадастровым номером 23:42:0710005:312 :

Обозначение части границ		Горизонтальное проложение (S), м	Описание прохождения части границ	Сведения о согласовании местоположения границ (согласовано/спорное)
от т.	до т.			
1	2	3	4	5
н2098У	н2102У	19,93	—	согласовано
н2102У	н2090У	25,02		
н2090У	н2086У	20,00		
н2086У	н2098У	25,04		

3. Сведения о характеристиках уточняемого земельного участка с кадастровым номером 23:42:0710005:312 :

№ п/п	Наименование характеристики земельного участка	Значение характеристики
1	2	3
1	2	3

1	2	3
1.	Адрес земельного участка	—
1.1.	Сведения о местоположении земельного участка (при отсутствии адреса) в структурированном в соответствии с федеральной информационной адресной системой виде	Российская Федерация, Краснодарский край, Ейский р-н, Ейск г
1.2.	Дополнительные сведения о местоположении земельного участка	с/т Авиароботник, участок 202
2.	Площадь земельного участка ± величина погрешности определения (вычисления) площади ($P \pm \Delta P$), м ²	500 ± 8,00
3.	Формула, примененная для вычисления предельной погрешности определения площади земельного участка, с подставленными значениями и итоговые (вычисленные) значения	$3,5 * 0,10 * \sqrt{(500,00)} = 8$
4.	Площадь земельного участка согласно сведениям Единого государственного реестра недвижимости (Ркад), м ²	500,00
5.	Оценка расхождения Р и Ркад ($P - P_{кад}$), м ²	0
6.	Предельный минимальный и максимальный размеры земельного участка (Рмин и Рмакс), м ²	Рмин = 300 Рмакс = 1 500
7.	Вид (виды) разрешенного использования	Земельные участки садоводческих товариществ
7.1.	Дополнительные сведения об использовании земельного участка	—
8.	Кадастровый или иной государственный учетный номер (инвентарный) здания, сооружения, объекта незавершенного строительства, расположенного на земельном участке	—
9.	Сведения о земельных участках (землях общего пользования, территории общего пользования), посредством которых обеспечивается доступ	—
10.	Иные сведения	—
4. Пояснения к сведениям об уточняемом земельном участке с кадастровым номером		23:42:0710005:312 :
1.	—	—

1. Сведения о характерных точках границ уточняемого земельного участка с кадастровым номером 23:42:0710005:313 :
 Система координат МСК-23, зона 1 Зона № 1

Обозначение характерных точек границ	Координаты, м				Метод определения координат	Формулы, примененные для расчета средней квадратической погрешности определения координат характерных точек границ (Mt), с подставленными в такие формулы значениями и итоговые (вычисленные) значения Mt, м	Описание закрепления точки
	содержатся в Едином государственном реестре недвижимости		определены в результате выполнения комплексных кадастровых работ				
	X	Y	X	Y			
1	2	3	4	5	6	7	8
н2115У	—	—	657 412,93	1 328 658,16	Метод спутниковых геодезических измерений (определений)	$\sqrt{(0,07^2 + 0,07^2)} = 0,10$	Нет закрепления
н2114У	—	—	657 413,02	1 328 683,34			
н2057У	—	—	657 393,02	1 328 683,33			
н2060У	—	—	657 392,93	1 328 658,33			
н2115У	—	—	657 412,93	1 328 658,16			

2. Сведения о частях границ уточняемого земельного участка с кадастровым номером 23:42:0710005:313 :

Обозначение части границ		Горизонтальное проложение (S), м	Описание прохождения части границ	Сведения о согласовании местоположения границ (согласовано/спорное)
от т.	до т.			
1	2	3	4	5
н2115У	н2114У	25,18	—	согласовано
н2114У	н2057У	20,00		
н2057У	н2060У	25,00		
н2060У	н2115У	20,00		

3. Сведения о характеристиках уточняемого земельного участка с кадастровым номером 23:42:0710005:313 :

№ п/п	Наименование характеристики земельного участка	Значение характеристики
1	2	3
1	2	3

1	2	3
1.	Адрес земельного участка	—
1.1.	Сведения о местоположении земельного участка (при отсутствии адреса) в структурированном в соответствии с федеральной информационной адресной системой виде	Российская Федерация, Краснодарский край, Ейский р-н, Ейск г
1.2.	Дополнительные сведения о местоположении земельного участка	с/т Авиароботник, участок 203
2.	Площадь земельного участка ± величина погрешности определения (вычисления) площади ($P \pm \Delta P$), м ²	502 ± 8,00
3.	Формула, примененная для вычисления предельной погрешности определения площади земельного участка, с подставленными значениями и итоговые (вычисленные) значения	$3,5 * 0,10 * \sqrt{(502,00)} = 8$
4.	Площадь земельного участка согласно сведениям Единого государственного реестра недвижимости (Ркад), м ²	500,00
5.	Оценка расхождения P и Ркад ($P - P_{кад}$), м ²	2
6.	Предельный минимальный и максимальный размеры земельного участка (Рмин и Рмакс), м ²	Рмин = 300 Рмакс = 1 500
7.	Вид (виды) разрешенного использования	Земельные участки садоводческих товариществ
7.1.	Дополнительные сведения об использовании земельного участка	—
8.	Кадастровый или иной государственный учетный номер (инвентарный) здания, сооружения, объекта незавершенного строительства, расположенного на земельном участке	—
9.	Сведения о земельных участках (землях общего пользования, территории общего пользования), посредством которых обеспечивается доступ	—
10.	Иные сведения	—
4. Пояснения к сведениям об уточняемом земельном участке с кадастровым номером		23:42:0710005:313 :
1.	—	—

1. Сведения о характерных точках границ уточняемого земельного участка с кадастровым номером 23:42:0710005:314 :
 Система координат МСК-23, зона 1 Зона № 1

Обозначение характерных точек границ	Координаты, м				Метод определения координат	Формулы, примененные для расчета средней квадратической погрешности определения координат характерных точек границ (Mt), с подставленными в такие формулы значениями и итоговые (вычисленные) значения Mt, м	Описание закрепления точки
	содержатся в Едином государственном реестре недвижимости		определены в результате выполнения комплексных кадастровых работ				
	X	Y	X	Y			
1	2	3	4	5	6	7	8
н2102У	—	—	657 412,73	1 328 652,97	Метод спутниковых геодезических измерений (определений)	$\sqrt{(0,07^2 + 0,07^2)} = 0,10$	Нет закрепления
н2053У	—	—	657 392,73	1 328 653,14			
н1416У	—	—	657 392,47	1 328 628,08			
н2090У	—	—	657 412,47	1 328 627,95			
н2102У	—	—	657 412,73	1 328 652,97			

2. Сведения о частях границ уточняемого земельного участка с кадастровым номером 23:42:0710005:314 :

Обозначение части границ		Горизонтальное проложение (S), м	Описание прохождения части границ	Сведения о согласовании местоположения границ (согласовано/спорное)
от т.	до т.			
1	2	3	4	5
н2102У	н2053У	20,00	—	согласовано
н2053У	н1416У	25,06		
н1416У	н2090У	20,00		
н2090У	н2102У	25,02		

3. Сведения о характеристиках уточняемого земельного участка с кадастровым номером 23:42:0710005:314 :

№ п/п	Наименование характеристики земельного участка	Значение характеристики
1	2	3
1	2	3

1	2	3
1.	Адрес земельного участка	—
1.1.	Сведения о местоположении земельного участка (при отсутствии адреса) в структурированном в соответствии с федеральной информационной адресной системой виде	Российская Федерация, Краснодарский край, Ейский р-н, Ейск г
1.2.	Дополнительные сведения о местоположении земельного участка	с/т Авиароботник, участок 204
2.	Площадь земельного участка ± величина погрешности определения (вычисления) площади ($P \pm \Delta P$), м ²	501 ± 8,00
3.	Формула, примененная для вычисления предельной погрешности определения площади земельного участка, с подставленными значениями и итоговые (вычисленные) значения	$3,5 * 0,10 * \sqrt{(501,00)} = 8$
4.	Площадь земельного участка согласно сведениям Единого государственного реестра недвижимости (Ркад), м ²	500,00
5.	Оценка расхождения Р и Ркад ($P - P_{кад}$), м ²	1
6.	Предельный минимальный и максимальный размеры земельного участка (Рмин и Рмакс), м ²	Рмин = 300 Рмакс = 1 500
7.	Вид (виды) разрешенного использования	Земельные участки садоводческих товариществ
7.1.	Дополнительные сведения об использовании земельного участка	—
8.	Кадастровый или иной государственный учетный номер (инвентарный) здания, сооружения, объекта незавершенного строительства, расположенного на земельном участке	—
9.	Сведения о земельных участках (землях общего пользования, территории общего пользования), посредством которых обеспечивается доступ	—
10.	Иные сведения	—
4. Пояснения к сведениям об уточняемом земельном участке с кадастровым номером		23:42:0710005:314 :
1.	—	—

1. Сведения о характерных точках границ уточняемого земельного участка с кадастровым номером 23:42:0710005:315 :
 Система координат МСК-23, зона 1 Зона № 1

Обозначение характерных точек границ	Координаты, м				Метод определения координат	Формулы, примененные для расчета средней квадратической погрешности определения координат характерных точек границ (Mt), с подставленными в такие формулы значениями и итоговые (вычисленные) значения Mt, м	Описание закрепления точки
	содержатся в Едином государственном реестре недвижимости		определены в результате выполнения комплексных кадастровых работ				
	X	Y	X	Y			
1	2	3	4	5	6	7	8
н2057У	—	—	657 393,02	1 328 683,33	Метод спутниковых геодезических измерений (определений)	$\sqrt{(0,07^2 + 0,07^2)} = 0,10$	Нет закрепления
н2058У	—	—	657 373,03	1 328 683,57			
н2059У	—	—	657 372,93	1 328 658,49			
н2060У	—	—	657 392,93	1 328 658,33			
н2057У	—	—	657 393,02	1 328 683,33			

2. Сведения о частях границ уточняемого земельного участка с кадастровым номером 23:42:0710005:315 :

Обозначение части границ		Горизонтальное проложение (S), м	Описание прохождения части границ	Сведения о согласовании местоположения границ (согласовано/спорное)
от т.	до т.			
1	2	3	4	5
н2057У	н2058У	19,99	Согласовано	согласовано
н2058У	н2059У	25,08		
н2059У	н2060У	20,00		
н2060У	н2057У	25,00		

3. Сведения о характеристиках уточняемого земельного участка с кадастровым номером 23:42:0710005:315 :

№ п/п	Наименование характеристики земельного участка	Значение характеристики
1	2	3

1	2	3
1.	Адрес земельного участка	—
1.1.	Сведения о местоположении земельного участка (при отсутствии адреса) в структурированном в соответствии с федеральной информационной адресной системой виде	Российская Федерация, Краснодарский край, Ейский р-н, Ейск г
1.2.	Дополнительные сведения о местоположении земельного участка	с/т Авиароботник, участок 205
2.	Площадь земельного участка ± величина погрешности определения (вычисления) площади ($P \pm \Delta P$), м ²	501 ± 8,00
3.	Формула, примененная для вычисления предельной погрешности определения площади земельного участка, с подставленными значениями и итоговые (вычисленные) значения	$3,5 * 0,10 * \sqrt{(501,00)} = 8$
4.	Площадь земельного участка согласно сведениям Единого государственного реестра недвижимости (Ркад), м ²	500,00
5.	Оценка расхождения Р и Ркад ($P - P_{кад}$), м ²	1
6.	Предельный минимальный и максимальный размеры земельного участка (Рмин и Рмакс), м ²	Рмин = 300 Рмакс = 1 500
7.	Вид (виды) разрешенного использования	Земельные участки садоводческих товариществ
7.1.	Дополнительные сведения об использовании земельного участка	—
8.	Кадастровый или иной государственный учетный номер (инвентарный) здания, сооружения, объекта незавершенного строительства, расположенного на земельном участке	—
9.	Сведения о земельных участках (землях общего пользования, территории общего пользования), посредством которых обеспечивается доступ	—
10.	Иные сведения	—
4. Пояснения к сведениям об уточняемом земельном участке с кадастровым номером		23:42:0710005:315 :
1.	—	—

1. Сведения о характерных точках границ уточняемого земельного участка с кадастровым номером 23:42:0710005:317 :
 Система координат МСК-23, зона 1 Зона № 1

Обозначение характерных точек границ	Координаты, м				Метод определения координат	Формулы, примененные для расчета средней квадратической погрешности определения координат характерных точек границ (Mt), с подставленными в такие формулы значениями и итоговые (вычисленные) значения Mt, м	Описание закрепления точки
	содержатся в Едином государственном реестре недвижимости		определены в результате выполнения комплексных кадастровых работ				
	X	Y	X	Y			
1	2	3	4	5	6	7	8
н2058У	—	—	657 373,03	1 328 683,57	Метод спутниковых геодезических измерений (определений)	$\sqrt{(0,07^2 + 0,07^2)} = 0,10$	Нет закрепления
н1796У	—	—	657 353,03	1 328 683,81			
н1799У	—	—	657 352,93	1 328 658,66			
н2059У	—	—	657 372,93	1 328 658,49			
н2058У	—	—	657 373,03	1 328 683,57			

2. Сведения о частях границ уточняемого земельного участка с кадастровым номером 23:42:0710005:317 :

Обозначение части границ		Горизонтальное проложение (S), м	Описание прохождения части границ	Сведения о согласовании местоположения границ (согласовано/спорное)
от т.	до т.			
1	2	3	4	5
н2058У	н1796У	20,00	—	согласовано
н1796У	н1799У	25,15		
н1799У	н2059У	20,00		
н2059У	н2058У	25,08		

3. Сведения о характеристиках уточняемого земельного участка с кадастровым номером 23:42:0710005:317 :

№ п/п	Наименование характеристики земельного участка	Значение характеристики
1	2	3
1	2	3

1	2	3
1.	Адрес земельного участка	—
1.1.	Сведения о местоположении земельного участка (при отсутствии адреса) в структурированном в соответствии с федеральной информационной адресной системой виде	Российская Федерация, Краснодарский край, Ейский р-н, Ейск г
1.2.	Дополнительные сведения о местоположении земельного участка	с/т Авиароботник, участок 207
2.	Площадь земельного участка ± величина погрешности определения (вычисления) площади ($P \pm \Delta P$), м ²	502 ± 8,00
3.	Формула, примененная для вычисления предельной погрешности определения площади земельного участка, с подставленными значениями и итоговые (вычисленные) значения	$3,5 * 0,10 * \sqrt{(502,00)} = 8$
4.	Площадь земельного участка согласно сведениям Единого государственного реестра недвижимости (Ркад), м ²	500,00
5.	Оценка расхождения Р и Ркад ($P - P_{кад}$), м ²	2
6.	Предельный минимальный и максимальный размеры земельного участка (Рмин и Рмакс), м ²	Рмин = 300 Рмакс = 1 500
7.	Вид (виды) разрешенного использования	Земельные участки садоводческих товариществ
7.1.	Дополнительные сведения об использовании земельного участка	—
8.	Кадастровый или иной государственный учетный номер (инвентарный) здания, сооружения, объекта незавершенного строительства, расположенного на земельном участке	—
9.	Сведения о земельных участках (землях общего пользования, территории общего пользования), посредством которых обеспечивается доступ	—
10.	Иные сведения	—
4. Пояснения к сведениям об уточняемом земельном участке с кадастровым номером		23:42:0710005:317 :
1.	—	—

1. Сведения о характерных точках границ уточняемого земельного участка с кадастровым номером 23:42:0710005:319 :
 Система координат МСК-23, зона 1 Зона № 1

Обозначение характерных точек границ	Координаты, м				Метод определения координат	Формулы, примененные для расчета средней квадратической погрешности определения координат характерных точек границ (Mt), с подставленными в такие формулы значениями и итоговые (вычисленные) значения Mt, м	Описание закрепления точки
	содержатся в Едином государственном реестре недвижимости		определены в результате выполнения комплексных кадастровых работ				
	X	Y	X	Y			
1	2	3	4	5	6	7	8
н1796У	—	—	657 353,03	1 328 683,81	Метод спутниковых геодезических измерений (определений)	$\sqrt{(0,07^2 + 0,07^2)} = 0,10$	Нет закрепления
н1797У	—	—	657 333,03	1 328 683,96			
н1798У	—	—	657 332,93	1 328 658,82			
н1799У	—	—	657 352,93	1 328 658,66			
н1796У	—	—	657 353,03	1 328 683,81			

2. Сведения о частях границ уточняемого земельного участка с кадастровым номером 23:42:0710005:319 :

Обозначение части границ		Горизонтальное проложение (S), м	Описание прохождения части границ	Сведения о согласовании местоположения границ (согласовано/спорное)
от т.	до т.			
1	2	3	4	5
н1796У	н1797У	20,00	Согласовано	согласовано
н1797У	н1798У	25,14		
н1798У	н1799У	20,00		
н1799У	н1796У	25,15		

3. Сведения о характеристиках уточняемого земельного участка с кадастровым номером 23:42:0710005:319 :

№ п/п	Наименование характеристики земельного участка	Значение характеристики
1	2	3
1	2	3

1	2	3
1.	Адрес земельного участка	—
1.1.	Сведения о местоположении земельного участка (при отсутствии адреса) в структурированном в соответствии с федеральной информационной адресной системой виде	Российская Федерация, Краснодарский край, Ейский р-н, Ейск г
1.2.	Дополнительные сведения о местоположении земельного участка	с/т Авиароботник, участок 209
2.	Площадь земельного участка ± величина погрешности определения (вычисления) площади ($P \pm \Delta P$), м ²	503 ± 8,00
3.	Формула, примененная для вычисления предельной погрешности определения площади земельного участка, с подставленными значениями и итоговые (вычисленные) значения	$3,5 * 0,10 * \sqrt{(503,00)} = 8$
4.	Площадь земельного участка согласно сведениям Единого государственного реестра недвижимости (Ркад), м ²	500,00
5.	Оценка расхождения Р и Ркад ($P - P_{кад}$), м ²	3
6.	Предельный минимальный и максимальный размеры земельного участка (Рмин и Рмакс), м ²	Рмин = 300 Рмакс = 1 500
7.	Вид (виды) разрешенного использования	Земельные участки садоводческих товариществ
7.1.	Дополнительные сведения об использовании земельного участка	—
8.	Кадастровый или иной государственный учетный номер (инвентарный) здания, сооружения, объекта незавершенного строительства, расположенного на земельном участке	—
9.	Сведения о земельных участках (землях общего пользования, территории общего пользования), посредством которых обеспечивается доступ	—
10.	Иные сведения	—
4. Пояснения к сведениям об уточняемом земельном участке с кадастровым номером		23:42:0710005:319 :
1.	—	—

1. Сведения о характерных точках границ уточняемого земельного участка с кадастровым номером 23:42:0710005:320 :
 Система координат МСК-23, зона 1 Зона № 1

Обозначение характерных точек границ	Координаты, м				Метод определения координат	Формулы, примененные для расчета средней квадратической погрешности определения координат характерных точек границ (Mt), с подставленными в такие формулы значениями и итоговые (вычисленные) значения Mt, м	Описание закрепления точки
	содержатся в Едином государственном реестре недвижимости		определены в результате выполнения комплексных кадастровых работ				
	X	Y	X	Y			
1	2	3	4	5	6	7	8
3	—	—	657 352,91	1 328 653,66	Метод спутниковых геодезических измерений (определений)	$\sqrt{(0,07^2 + 0,07^2)} = 0,10$	Нет закрепления
н1223У	—	—	657 332,91	1 328 653,80			
н1219У	—	—	657 332,66	1 328 628,64			
4	—	—	657 352,20	1 328 628,48			
3	—	—	657 352,91	1 328 653,66			

2. Сведения о частях границ уточняемого земельного участка с кадастровым номером 23:42:0710005:320 :

Обозначение части границ		Горизонтальное проложение (S), м	Описание прохождения части границ	Сведения о согласовании местоположения границ (согласовано/спорное)
от т.	до т.			
1	2	3	4	5
3	н1223У	20,00	—	согласовано
н1223У	н1219У	25,16		
н1219У	4	19,54		
4	3	25,19		

3. Сведения о характеристиках уточняемого земельного участка с кадастровым номером 23:42:0710005:320 :

№ п/п	Наименование характеристики земельного участка	Значение характеристики
1	2	3
1	2	3

1	2	3
1.	Адрес земельного участка	—
1.1.	Сведения о местоположении земельного участка (при отсутствии адреса) в структурированном в соответствии с федеральной информационной адресной системой виде	Российская Федерация, Краснодарский край, Ейский р-н, Ейск г
1.2.	Дополнительные сведения о местоположении земельного участка	с/т Авиароботник, участок 210
2.	Площадь земельного участка ± величина погрешности определения (вычисления) площади ($P \pm \Delta P$), м ²	498 ± 8,00
3.	Формула, примененная для вычисления предельной погрешности определения площади земельного участка, с подставленными значениями и итоговые (вычисленные) значения	$3,5 * 0,10 * \sqrt{(498,00)} = 8$
4.	Площадь земельного участка согласно сведениям Единого государственного реестра недвижимости (Ркад), м ²	500,00
5.	Оценка расхождения P и Ркад (P - Ркад), м ²	2
6.	Предельный минимальный и максимальный размеры земельного участка (Рмин и Рмакс), м ²	Рмин = 300 Рмакс = 1 500
7.	Вид (виды) разрешенного использования	Земельные участки садоводческих товариществ
7.1.	Дополнительные сведения об использовании земельного участка	—
8.	Кадастровый или иной государственный учетный номер (инвентарный) здания, сооружения, объекта незавершенного строительства, расположенного на земельном участке	—
9.	Сведения о земельных участках (землях общего пользования, территории общего пользования), посредством которых обеспечивается доступ	—
10.	Иные сведения	—
4. Пояснения к сведениям об уточняемом земельном участке с кадастровым номером		23:42:0710005:320 :
1.	—	—

1. Сведения о характерных точках границ уточняемого земельного участка с кадастровым номером 23:42:0710005:321 :
 Система координат МСК-23, зона 1 Зона № 1

Обозначение характерных точек границ	Координаты, м				Метод определения координат	Формулы, примененные для расчета средней квадратической погрешности определения координат характерных точек границ (Mt), с подставленными в такие формулы значениями и итоговые (вычисленные) значения Mt, м	Описание закрепления точки
	содержатся в Едином государственном реестре недвижимости		определены в результате выполнения комплексных кадастровых работ				
	X	Y	X	Y			
1	2	3	4	5	6	7	8
н1797У	—	—	657 333,03	1 328 683,96	Метод спутниковых геодезических измерений (определений)	$\sqrt{(0,07^2 + 0,07^2)} = 0,10$	Нет закрепления
н1748У	—	—	657 313,03	1 328 684,07			
н1751У	—	—	657 312,93	1 328 658,99			
н1798У	—	—	657 332,93	1 328 658,82			
н1797У	—	—	657 333,03	1 328 683,96			

2. Сведения о частях границ уточняемого земельного участка с кадастровым номером 23:42:0710005:321 :

Обозначение части границ		Горизонтальное проложение (S), м	Описание прохождения части границ	Сведения о согласовании местоположения границ (согласовано/спорное)
от т.	до т.			
1	2	3	4	5
н1797У	н1748У	20,00	—	согласовано
н1748У	н1751У	25,08		
н1751У	н1798У	20,00		
н1798У	н1797У	25,14		

3. Сведения о характеристиках уточняемого земельного участка с кадастровым номером 23:42:0710005:321 :

№ п/п	Наименование характеристики земельного участка	Значение характеристики
1	2	3
1	2	3

1	2	3
1.	Адрес земельного участка	—
1.1.	Сведения о местоположении земельного участка (при отсутствии адреса) в структурированном в соответствии с федеральной информационной адресной системой виде	Российская Федерация, Краснодарский край, Ейский р-н, Ейск г
1.2.	Дополнительные сведения о местоположении земельного участка	с/т Авиароботник, участок 211
2.	Площадь земельного участка ± величина погрешности определения (вычисления) площади ($P \pm \Delta P$), м ²	502 ± 16,00
3.	Формула, примененная для вычисления предельной погрешности определения площади земельного участка, с подставленными значениями и итоговые (вычисленные) значения	$3,5 * 0,20 * \sqrt{(502,00)} = 16$
4.	Площадь земельного участка согласно сведениям Единого государственного реестра недвижимости (Ркад), м ²	500,00
5.	Оценка расхождения Р и Ркад ($P - P_{кад}$), м ²	2
6.	Предельный минимальный и максимальный размеры земельного участка (Рмин и Рмакс), м ²	Рмин = 300 Рмакс = 1 500
7.	Вид (виды) разрешенного использования	Земельные участки садоводческих товариществ
7.1.	Дополнительные сведения об использовании земельного участка	—
8.	Кадастровый или иной государственный учетный номер (инвентарный) здания, сооружения, объекта незавершенного строительства, расположенного на земельном участке	—
9.	Сведения о земельных участках (землях общего пользования, территории общего пользования), посредством которых обеспечивается доступ	—
10.	Иные сведения	—
4. Пояснения к сведениям об уточняемом земельном участке с кадастровым номером		23:42:0710005:321 :
1.	—	—

1. Сведения о характерных точках границ уточняемого земельного участка с кадастровым номером 23:42:0710005:322 :
 Система координат МСК-23, зона 1 Зона № 1

Обозначение характерных точек границ	Координаты, м				Метод определения координат	Формулы, примененные для расчета средней квадратической погрешности определения координат характерных точек границ (Mt), с подставленными в такие формулы значениями и итоговые (вычисленные) значения Mt, м	Описание закрепления точки
	содержатся в Едином государственном реестре недвижимости		определены в результате выполнения комплексных кадастровых работ				
	X	Y	X	Y			
1	2	3	4	5	6	7	8
н1223У	—	—	657 332,91	1 328 653,80	Метод спутниковых геодезических измерений (определений)	$\sqrt{(0,07^2 + 0,07^2)} = 0,10$	Нет закрепления
н1231У	—	—	657 312,64	1 328 653,95			
н1227У	—	—	657 312,64	1 328 628,59			
н1219У	—	—	657 332,66	1 328 628,64			
н1223У	—	—	657 332,91	1 328 653,80			

2. Сведения о частях границ уточняемого земельного участка с кадастровым номером 23:42:0710005:322 :

Обозначение части границ		Горизонтальное проложение (S), м	Описание прохождения части границ	Сведения о согласовании местоположения границ (согласовано/спорное)
от т.	до т.			
1	2	3	4	5
н1223У	н1231У	20,27	—	согласовано
н1231У	н1227У	25,36		
н1227У	н1219У	20,02		
н1219У	н1223У	25,16		

3. Сведения о характеристиках уточняемого земельного участка с кадастровым номером 23:42:0710005:322 :

№ п/п	Наименование характеристики земельного участка	Значение характеристики
1	2	3
1	2	3

1	2	3
1.	Адрес земельного участка	—
1.1.	Сведения о местоположении земельного участка (при отсутствии адреса) в структурированном в соответствии с федеральной информационной адресной системой виде	Российская Федерация, Краснодарский край, Ейский р-н, Ейск г
1.2.	Дополнительные сведения о местоположении земельного участка	с/т Авиароботник, участок 212
2.	Площадь земельного участка ± величина погрешности определения (вычисления) площади ($P \pm \Delta P$), м ²	509 ± 16,00
3.	Формула, примененная для вычисления предельной погрешности определения площади земельного участка, с подставленными значениями и итоговые (вычисленные) значения	$3,5 * 0,20 * \sqrt{(509,00)} = 16$
4.	Площадь земельного участка согласно сведениям Единого государственного реестра недвижимости (Ркад), м ²	500,00
5.	Оценка расхождения Р и Ркад ($P - P_{кад}$), м ²	9
6.	Предельный минимальный и максимальный размеры земельного участка (Рмин и Рмакс), м ²	Рмин = 300 Рмакс = 1 500
7.	Вид (виды) разрешенного использования	Земельные участки садоводческих товариществ
7.1.	Дополнительные сведения об использовании земельного участка	—
8.	Кадастровый или иной государственный учетный номер (инвентарный) здания, сооружения, объекта незавершенного строительства, расположенного на земельном участке	23:42:0710005:868
9.	Сведения о земельных участках (землях общего пользования, территории общего пользования), посредством которых обеспечивается доступ	—
10.	Иные сведения	—
4. Пояснения к сведениям об уточняемом земельном участке с кадастровым номером		23:42:0710005:322 :
1.	—	—

1. Сведения о характерных точках границ уточняемого земельного участка с кадастровым номером 23:42:0710005:323 :
 Система координат МСК-23, зона 1 Зона № 1

Обозначение характерных точек границ	Координаты, м				Метод определения координат	Формулы, примененные для расчета средней квадратической погрешности определения координат характерных точек границ (Mt), с подставленными в такие формулы значениями и итоговые (вычисленные) значения Mt, м	Описание закрепления точки
	содержатся в Едином государственном реестре недвижимости		определены в результате выполнения комплексных кадастровых работ				
	X	Y	X	Y			
1	2	3	4	5	6	7	8
н1748У	—	—	657 313,03	1 328 684,07	Метод спутниковых геодезических измерений (определений)	$\sqrt{(0,07^2 + 0,07^2)} = 0,10$	Нет закрепления
н1749У	—	—	657 293,03	1 328 684,36			
н1750У	—	—	657 292,93	1 328 659,16			
н1751У	—	—	657 312,93	1 328 658,99			
н1748У	—	—	657 313,03	1 328 684,07			

2. Сведения о частях границ уточняемого земельного участка с кадастровым номером 23:42:0710005:323 :

Обозначение части границ		Горизонтальное проложение (S), м	Описание прохождения части границ	Сведения о согласовании местоположения границ (согласовано/спорное)
от т.	до т.			
1	2	3	4	5
н1748У	н1749У	20,00	Согласовано	согласовано
н1749У	н1750У	25,20		
н1750У	н1751У	20,00		
н1751У	н1748У	25,08		

3. Сведения о характеристиках уточняемого земельного участка с кадастровым номером 23:42:0710005:323 :

№ п/п	Наименование характеристики земельного участка	Значение характеристики
1	2	3
1	2	3

1	2	3
1.	Адрес земельного участка	—
1.1.	Сведения о местоположении земельного участка (при отсутствии адреса) в структурированном в соответствии с федеральной информационной адресной системой виде	Российская Федерация, Краснодарский край, Ейский р-н, Ейск г
1.2.	Дополнительные сведения о местоположении земельного участка	с/т Авиароботник, участок 213
2.	Площадь земельного участка ± величина погрешности определения (вычисления) площади ($P \pm \Delta P$), м ²	503 ± 16,00
3.	Формула, примененная для вычисления предельной погрешности определения площади земельного участка, с подставленными значениями и итоговые (вычисленные) значения	$3,5 * 0,20 * \sqrt{(503,00)} = 16$
4.	Площадь земельного участка согласно сведениям Единого государственного реестра недвижимости (Ркад), м ²	500,00
5.	Оценка расхождения Р и Ркад ($P - P_{кад}$), м ²	3
6.	Предельный минимальный и максимальный размеры земельного участка (Рмин и Рмакс), м ²	Рмин = 300 Рмакс = 1 500
7.	Вид (виды) разрешенного использования	для садоводства
7.1.	Дополнительные сведения об использовании земельного участка	—
8.	Кадастровый или иной государственный учетный номер (инвентарный) здания, сооружения, объекта незавершенного строительства, расположенного на земельном участке	23:42:0710005:798
9.	Сведения о земельных участках (землях общего пользования, территории общего пользования), посредством которых обеспечивается доступ	—
10.	Иные сведения	—
4. Пояснения к сведениям об уточняемом земельном участке с кадастровым номером		23:42:0710005:323 :
1.	—	—

1. Сведения о характерных точках границ уточняемого земельного участка с кадастровым номером 23:42:0710005:324 :
 Система координат МСК-23, зона 1 Зона № 1

Обозначение характерных точек границ	Координаты, м				Метод определения координат	Формулы, примененные для расчета средней квадратической погрешности определения координат характерных точек границ (Mt), с подставленными в такие формулы значениями и итоговые (вычисленные) значения Mt, м	Описание закрепления точки
	содержатся в Едином государственном реестре недвижимости		определены в результате выполнения комплексных кадастровых работ				
	X	Y	X	Y			
1	2	3	4	5	6	7	8
н1231У	—	—	657 312,64	1 328 653,95	Метод спутниковых геодезических измерений (определений)	$\sqrt{(0,07^2 + 0,07^2)} = 0,10$	Нет закрепления
н1235У	—	—	657 293,06	1 328 654,09			
н1236У	—	—	657 292,62	1 328 628,98			
н1227У	—	—	657 312,64	1 328 628,59			
н1231У	—	—	657 312,64	1 328 653,95			

2. Сведения о частях границ уточняемого земельного участка с кадастровым номером 23:42:0710005:324 :

Обозначение части границ		Горизонтальное проложение (S), м	Описание прохождения части границ	Сведения о согласовании местоположения границ (согласовано/спорное)
от т.	до т.			
1	2	3	4	5
н1231У	н1235У	19,58	—	согласовано
н1235У	н1236У	25,11	Согласовано	
н1236У	н1227У	20,02	—	
н1227У	н1231У	25,36	—	

3. Сведения о характеристиках уточняемого земельного участка с кадастровым номером 23:42:0710005:324 :

№ п/п	Наименование характеристики земельного участка	Значение характеристики
1	2	3
1	2	3

1	2	3
1.	Адрес земельного участка	—
1.1.	Сведения о местоположении земельного участка (при отсутствии адреса) в структурированном в соответствии с федеральной информационной адресной системой виде	Российская Федерация, Краснодарский край, Ейский р-н, Ейск г
1.2.	Дополнительные сведения о местоположении земельного участка	с/т Авиароботник, участок 214
2.	Площадь земельного участка ± величина погрешности определения (вычисления) площади ($P \pm \Delta P$), м ²	500 ± 16,00
3.	Формула, примененная для вычисления предельной погрешности определения площади земельного участка, с подставленными значениями и итоговые (вычисленные) значения	$3,5 * 0,20 * \sqrt{(500,00)} = 16$
4.	Площадь земельного участка согласно сведениям Единого государственного реестра недвижимости (Ркад), м ²	500,00
5.	Оценка расхождения Р и Ркад ($P - P_{кад}$), м ²	0
6.	Предельный минимальный и максимальный размеры земельного участка (Рмин и Рмакс), м ²	Рмин = 300 Рмакс = 1 500
7.	Вид (виды) разрешенного использования	Земельные участки садоводческих товариществ
7.1.	Дополнительные сведения об использовании земельного участка	—
8.	Кадастровый или иной государственный учетный номер (инвентарный) здания, сооружения, объекта незавершенного строительства, расположенного на земельном участке	23:42:0710005:866
9.	Сведения о земельных участках (землях общего пользования, территории общего пользования), посредством которых обеспечивается доступ	—
10.	Иные сведения	—
4. Пояснения к сведениям об уточняемом земельном участке с кадастровым номером		23:42:0710005:324 :
1.		—

1. Сведения о характерных точках границ уточняемого земельного участка с кадастровым номером 23:42:0710005:325 :
 Система координат МСК-23, зона 1 Зона № 1

Обозначение характерных точек границ	Координаты, м				Метод определения координат	Формулы, примененные для расчета средней квадратической погрешности определения координат характерных точек границ (Mt), с подставленными в такие формулы значениями и итоговые (вычисленные) значения Mt, м	Описание закрепления точки
	содержатся в Едином государственном реестре недвижимости		определены в результате выполнения комплексных кадастровых работ				
	X	Y	X	Y			
1	2	3	4	5	6	7	8
н1749У	—	—	657 293,03	1 328 684,36	Метод спутниковых геодезических измерений (определений)	$\sqrt{(0,07^2 + 0,07^2)} = 0,10$	Нет закрепления
н1753У	—	—	657 273,25	1 328 684,50			
н1754У	—	—	657 273,03	1 328 659,09			
н1750У	—	—	657 292,93	1 328 659,16			
н1749У	—	—	657 293,03	1 328 684,36			

2. Сведения о частях границ уточняемого земельного участка с кадастровым номером 23:42:0710005:325 :

Обозначение части границ		Горизонтальное проложение (S), м	Описание прохождения части границ	Сведения о согласовании местоположения границ (согласовано/спорное)
от т.	до т.			
1	2	3	4	5
н1749У	н1753У	19,78	—	согласовано
н1753У	н1754У	25,41	Согласовано	
н1754У	н1750У	19,90	—	
н1750У	н1749У	25,20	—	

3. Сведения о характеристиках уточняемого земельного участка с кадастровым номером 23:42:0710005:325 :

№ п/п	Наименование характеристики земельного участка	Значение характеристики
1	2	3
1	2	3

1	2	3
1.	Адрес земельного участка	—
1.1.	Сведения о местоположении земельного участка (при отсутствии адреса) в структурированном в соответствии с федеральной информационной адресной системой виде	Российская Федерация, Краснодарский край, Ейский р-н, Ейск г
1.2.	Дополнительные сведения о местоположении земельного участка	с/т Авиароботник, участок 215
2.	Площадь земельного участка ± величина погрешности определения (вычисления) площади ($P \pm \Delta P$), м ²	502 ± 16,00
3.	Формула, примененная для вычисления предельной погрешности определения площади земельного участка, с подставленными значениями и итоговые (вычисленные) значения	$3,5 * 0,20 * \sqrt{(502,00)} = 16$
4.	Площадь земельного участка согласно сведениям Единого государственного реестра недвижимости (Ркад), м ²	500,00
5.	Оценка расхождения P и Ркад ($P - P_{кад}$), м ²	2
6.	Предельный минимальный и максимальный размеры земельного участка (Рмин и Рмакс), м ²	Рмин = 300 Рмакс = 1 500
7.	Вид (виды) разрешенного использования	Земельные участки садоводческих товариществ
7.1.	Дополнительные сведения об использовании земельного участка	—
8.	Кадастровый или иной государственный учетный номер (инвентарный) здания, сооружения, объекта незавершенного строительства, расположенного на земельном участке	—
9.	Сведения о земельных участках (землях общего пользования, территории общего пользования), посредством которых обеспечивается доступ	—
10.	Иные сведения	—
4. Пояснения к сведениям об уточняемом земельном участке с кадастровым номером		23:42:0710005:325 :
1.	—	—

1. Сведения о характерных точках границ уточняемого земельного участка с кадастровым номером 23:42:0710005:326 :
 Система координат МСК-23, зона 1 Зона № 1

Обозначение характерных точек границ	Координаты, м				Метод определения координат	Формулы, примененные для расчета средней квадратической погрешности определения координат характерных точек границ (Mt), с подставленными в такие формулы значениями и итоговые (вычисленные) значения Mt, м	Описание закрепления точки
	содержатся в Едином государственном реестре недвижимости		определены в результате выполнения комплексных кадастровых работ				
	X	Y	X	Y			
1	2	3	4	5	6	7	8
н1235У	—	—	657 293,06	1 328 654,09	Метод спутниковых геодезических измерений (определений)	$\sqrt{(0,07^2 + 0,07^2)} = 0,10$	Нет закрепления
н1247У	—	—	657 272,60	1 328 654,18			
н1243У	—	—	657 272,56	1 328 629,20			
н1236У	—	—	657 292,62	1 328 628,98			
н1235У	—	—	657 293,06	1 328 654,09			

2. Сведения о частях границ уточняемого земельного участка с кадастровым номером 23:42:0710005:326 :

Обозначение части границ		Горизонтальное проложение (S), м	Описание прохождения части границ	Сведения о согласовании местоположения границ (согласовано/спорное)
от т.	до т.			
1	2	3	4	5
н1235У	н1247У	20,46	—	согласовано
н1247У	н1243У	24,98		
н1243У	н1236У	20,06		
н1236У	н1235У	25,11		

3. Сведения о характеристиках уточняемого земельного участка с кадастровым номером 23:42:0710005:326 :

№ п/п	Наименование характеристики земельного участка	Значение характеристики
1	2	3
1	2	3

1	2	3
1.	Адрес земельного участка	—
1.1.	Сведения о местоположении земельного участка (при отсутствии адреса) в структурированном в соответствии с федеральной информационной адресной системой виде	Российская Федерация, Краснодарский край, Ейский р-н, Ейск г
1.2.	Дополнительные сведения о местоположении земельного участка	с/т Авиароботник, участок 216
2.	Площадь земельного участка ± величина погрешности определения (вычисления) площади ($P \pm \Delta P$), м ²	507 ± 16,00
3.	Формула, примененная для вычисления предельной погрешности определения площади земельного участка, с подставленными значениями и итоговые (вычисленные) значения	$3,5 * 0,20 * \sqrt{(507,00)} = 16$
4.	Площадь земельного участка согласно сведениям Единого государственного реестра недвижимости (Ркад), м ²	500,00
5.	Оценка расхождения P и Ркад ($P - P_{кад}$), м ²	7
6.	Предельный минимальный и максимальный размеры земельного участка (Рмин и Рмакс), м ²	Рмин = 300 Рмакс = 1 500
7.	Вид (виды) разрешенного использования	Земельные участки садоводческих товариществ
7.1.	Дополнительные сведения об использовании земельного участка	—
8.	Кадастровый или иной государственный учетный номер (инвентарный) здания, сооружения, объекта незавершенного строительства, расположенного на земельном участке	—
9.	Сведения о земельных участках (землях общего пользования, территории общего пользования), посредством которых обеспечивается доступ	—
10.	Иные сведения	—
4. Пояснения к сведениям об уточняемом земельном участке с кадастровым номером		23:42:0710005:326 :
1.	—	—

1. Сведения о характерных точках границ уточняемого земельного участка с кадастровым номером 23:42:0710005:327 :
 Система координат МСК-23, зона 1 Зона № 1

Обозначение характерных точек границ	Координаты, м				Метод определения координат	Формулы, примененные для расчета средней квадратической погрешности определения координат характерных точек границ (Mt), с подставленными в такие формулы значениями и итоговые (вычисленные) значения Mt, м	Описание закрепления точки
	содержатся в Едином государственном реестре недвижимости		определены в результате выполнения комплексных кадастровых работ				
	X	Y	X	Y			
1	2	3	4	5	6	7	8
н1753У	—	—	657 273,25	1 328 684,50	Метод спутниковых геодезических измерений (определений)	$\sqrt{(0,07^2 + 0,07^2)} = 0,10$	Нет закрепления
н1724У	—	—	657 253,25	1 328 684,57			
н1727У	—	—	657 253,09	1 328 659,48			
н1754У	—	—	657 273,03	1 328 659,09			
н1753У	—	—	657 273,25	1 328 684,50			

2. Сведения о частях границ уточняемого земельного участка с кадастровым номером 23:42:0710005:327 :

Обозначение части границ		Горизонтальное проложение (S), м	Описание прохождения части границ	Сведения о согласовании местоположения границ (согласовано/спорное)
от т.	до т.			
1	2	3	4	5
н1753У	н1724У	20,00	—	согласовано
н1724У	н1727У	25,09		
н1727У	н1754У	19,94		
н1754У	н1753У	25,41		

3. Сведения о характеристиках уточняемого земельного участка с кадастровым номером 23:42:0710005:327 :

№ п/п	Наименование характеристики земельного участка	Значение характеристики
1	2	3
1	2	3

1	2	3
1.	Адрес земельного участка	—
1.1.	Сведения о местоположении земельного участка (при отсутствии адреса) в структурированном в соответствии с федеральной информационной адресной системой виде	Российская Федерация, Краснодарский край, Ейский р-н, Ейск г
1.2.	Дополнительные сведения о местоположении земельного участка	с/т Авиароботник, участок 217
2.	Площадь земельного участка ± величина погрешности определения (вычисления) площади ($P \pm \Delta P$), м ²	504 ± 16,00
3.	Формула, примененная для вычисления предельной погрешности определения площади земельного участка, с подставленными значениями и итоговые (вычисленные) значения	$3,5 * 0,20 * \sqrt{(504,00)} = 16$
4.	Площадь земельного участка согласно сведениям Единого государственного реестра недвижимости (Ркад), м ²	500,00
5.	Оценка расхождения Р и Ркад ($P - P_{кад}$), м ²	4
6.	Предельный минимальный и максимальный размеры земельного участка (Рмин и Рмакс), м ²	Рмин = 300 Рмакс = 1 500
7.	Вид (виды) разрешенного использования	для садоводства
7.1.	Дополнительные сведения об использовании земельного участка	—
8.	Кадастровый или иной государственный учетный номер (инвентарный) здания, сооружения, объекта незавершенного строительства, расположенного на земельном участке	—
9.	Сведения о земельных участках (землях общего пользования, территории общего пользования), посредством которых обеспечивается доступ	—
10.	Иные сведения	—
4. Пояснения к сведениям об уточняемом земельном участке с кадастровым номером		23:42:0710005:327 :
1.	—	—

1. Сведения о характерных точках границ уточняемого земельного участка с кадастровым номером 23:42:0710005:328 :
 Система координат МСК-23, зона 1 Зона № 1

Обозначение характерных точек границ	Координаты, м				Метод определения координат	Формулы, примененные для расчета средней квадратической погрешности определения координат характерных точек границ (Mt), с подставленными в такие формулы значениями и итоговые (вычисленные) значения Mt, м	Описание закрепления точки
	содержатся в Едином государственном реестре недвижимости		определены в результате выполнения комплексных кадастровых работ				
	X	Y	X	Y			
1	2	3	4	5	6	7	8
н1247У	—	—	657 272,60	1 328 654,18	Метод спутниковых геодезических измерений (определений)	$\sqrt{(0,07^2 + 0,07^2)} = 0,10$	Нет закрепления
н1255У	—	—	657 252,61	1 328 654,37			
н1251У	—	—	657 252,56	1 328 629,38			
н1243У	—	—	657 272,56	1 328 629,20			
н1247У	—	—	657 272,60	1 328 654,18			

2. Сведения о частях границ уточняемого земельного участка с кадастровым номером 23:42:0710005:328 :

Обозначение части границ		Горизонтальное проложение (S), м	Описание прохождения части границ	Сведения о согласовании местоположения границ (согласовано/спорное)
от т.	до т.			
1	2	3	4	5
н1247У	н1255У	19,99	—	согласовано
н1255У	н1251У	24,99		
н1251У	н1243У	20,00		
н1243У	н1247У	24,98		

3. Сведения о характеристиках уточняемого земельного участка с кадастровым номером 23:42:0710005:328 :

№ п/п	Наименование характеристики земельного участка	Значение характеристики
1	2	3
1	2	3

1	2	3
1.	Адрес земельного участка	—
1.1.	Сведения о местоположении земельного участка (при отсутствии адреса) в структурированном в соответствии с федеральной информационной адресной системой виде	Российская Федерация, Краснодарский край, Ейский р-н, Ейск г
1.2.	Дополнительные сведения о местоположении земельного участка	с/т Авиароботник, участок 218
2.	Площадь земельного участка ± величина погрешности определения (вычисления) площади ($P \pm \Delta P$), м ²	500 ± 16,00
3.	Формула, примененная для вычисления предельной погрешности определения площади земельного участка, с подставленными значениями и итоговые (вычисленные) значения	$3,5 * 0,20 * \sqrt{(500,00)} = 16$
4.	Площадь земельного участка согласно сведениям Единого государственного реестра недвижимости (Ркад), м ²	500,00
5.	Оценка расхождения P и Ркад ($P - P_{кад}$), м ²	0
6.	Предельный минимальный и максимальный размеры земельного участка (Pмин и Pмакс), м ²	Pмин = 300 Pмакс = 1 500
7.	Вид (виды) разрешенного использования	Земельные участки садоводческих товариществ
7.1.	Дополнительные сведения об использовании земельного участка	—
8.	Кадастровый или иной государственный учетный номер (инвентарный) здания, сооружения, объекта незавершенного строительства, расположенного на земельном участке	—
9.	Сведения о земельных участках (землях общего пользования, территории общего пользования), посредством которых обеспечивается доступ	—
10.	Иные сведения	—
4. Пояснения к сведениям об уточняемом земельном участке с кадастровым номером		23:42:0710005:328 :
1.	—	—

1. Сведения о характерных точках границ уточняемого земельного участка с кадастровым номером 23:42:0710005:329 :
 Система координат МСК-23, зона 1 Зона № 1

Обозначение характерных точек границ	Координаты, м				Метод определения координат	Формулы, примененные для расчета средней квадратической погрешности определения координат характерных точек границ (Mt), с подставленными в такие формулы значениями и итоговые (вычисленные) значения Mt, м	Описание закрепления точки
	содержатся в Едином государственном реестре недвижимости		определены в результате выполнения комплексных кадастровых работ				
	X	Y	X	Y			
1	2	3	4	5	6	7	8
н1724У	—	—	657 253,25	1 328 684,57	Метод спутниковых геодезических измерений (определений)	$\sqrt{(0,07^2 + 0,07^2)} = 0,10$	Нет закрепления
н1725У	—	—	657 233,25	1 328 684,63			
н1726У	—	—	657 233,09	1 328 659,72			
н1727У	—	—	657 253,09	1 328 659,48			
н1724У	—	—	657 253,25	1 328 684,57			

2. Сведения о частях границ уточняемого земельного участка с кадастровым номером 23:42:0710005:329 :

Обозначение части границ		Горизонтальное проложение (S), м	Описание прохождения части границ	Сведения о согласовании местоположения границ (согласовано/спорное)
от т.	до т.			
1	2	3	4	5
н1724У	н1725У	20,00	Согласовано	согласовано
н1725У	н1726У	24,91		
н1726У	н1727У	20,00		
н1727У	н1724У	25,09		

3. Сведения о характеристиках уточняемого земельного участка с кадастровым номером 23:42:0710005:329 :

№ п/п	Наименование характеристики земельного участка	Значение характеристики
1	2	3
1	2	3

1	2	3
1.	Адрес земельного участка	—
1.1.	Сведения о местоположении земельного участка (при отсутствии адреса) в структурированном в соответствии с федеральной информационной адресной системой виде	Российская Федерация, Краснодарский край, Ейский р-н, Ейск г
1.2.	Дополнительные сведения о местоположении земельного участка	с/т Авиароботник, участок 219
2.	Площадь земельного участка ± величина погрешности определения (вычисления) площади ($P \pm \Delta P$), м ²	500 ± 16,00
3.	Формула, примененная для вычисления предельной погрешности определения площади земельного участка, с подставленными значениями и итоговые (вычисленные) значения	$3,5 * 0,20 * \sqrt{(500,00)} = 16$
4.	Площадь земельного участка согласно сведениям Единого государственного реестра недвижимости (Ркад), м ²	500,00
5.	Оценка расхождения P и Ркад (P - Ркад), м ²	0
6.	Предельный минимальный и максимальный размеры земельного участка (Рмин и Рмакс), м ²	Рмин = 300 Рмакс = 1 500
7.	Вид (виды) разрешенного использования	Земельные участки садоводческих товариществ
7.1.	Дополнительные сведения об использовании земельного участка	—
8.	Кадастровый или иной государственный учетный номер (инвентарный) здания, сооружения, объекта незавершенного строительства, расположенного на земельном участке	—
9.	Сведения о земельных участках (землях общего пользования, территории общего пользования), посредством которых обеспечивается доступ	—
10.	Иные сведения	—
4. Пояснения к сведениям об уточняемом земельном участке с кадастровым номером		23:42:0710005:329 :
1.	—	—

1. Сведения о характерных точках границ уточняемого земельного участка с кадастровым номером 23:42:0710005:331 :
 Система координат МСК-23, зона 1 Зона № 1

Обозначение характерных точек границ	Координаты, м				Метод определения координат	Формулы, примененные для расчета средней квадратической погрешности определения координат характерных точек границ (Mt), с подставленными в такие формулы значениями и итоговые (вычисленные) значения Mt, м	Описание закрепления точки
	содержатся в Едином государственном реестре недвижимости		определены в результате выполнения комплексных кадастровых работ				
	X	Y	X	Y			
1	2	3	4	5	6	7	8
н1725У	—	—	657 233,25	1 328 684,63	Метод спутниковых геодезических измерений (определений)	$\sqrt{(0,07^2 + 0,07^2)} = 0,10$	Нет закрепления
н1270У	—	—	657 213,25	1 328 684,70			
н1273У	—	—	657 212,91	1 328 659,82			
н1726У	—	—	657 233,09	1 328 659,72			
н1725У	—	—	657 233,25	1 328 684,63			

2. Сведения о частях границ уточняемого земельного участка с кадастровым номером 23:42:0710005:331 :

Обозначение части границ		Горизонтальное проложение (S), м	Описание прохождения части границ	Сведения о согласовании местоположения границ (согласовано/спорное)
от т.	до т.			
1	2	3	4	5
н1725У	н1270У	20,00	—	согласовано
н1270У	н1273У	24,88		
н1273У	н1726У	20,18		
н1726У	н1725У	24,91		

3. Сведения о характеристиках уточняемого земельного участка с кадастровым номером 23:42:0710005:331 :

№ п/п	Наименование характеристики земельного участка	Значение характеристики
1	2	3
1	2	3

1	2	3
1.	Адрес земельного участка	—
1.1.	Сведения о местоположении земельного участка (при отсутствии адреса) в структурированном в соответствии с федеральной информационной адресной системой виде	Российская Федерация, Краснодарский край, Ейский р-н, Ейск г
1.2.	Дополнительные сведения о местоположении земельного участка	с/т Авиароботник, участок 221
2.	Площадь земельного участка ± величина погрешности определения (вычисления) площади ($P \pm \Delta P$), м ²	500 ± 16,00
3.	Формула, примененная для вычисления предельной погрешности определения площади земельного участка, с подставленными значениями и итоговые (вычисленные) значения	$3,5 * 0,20 * \sqrt{(500,00)} = 16$
4.	Площадь земельного участка согласно сведениям Единого государственного реестра недвижимости (Ркад), м ²	500,00
5.	Оценка расхождения Р и Ркад ($P - P_{кад}$), м ²	0
6.	Предельный минимальный и максимальный размеры земельного участка (Рмин и Рмакс), м ²	Рмин = 300 Рмакс = 1 500
7.	Вид (виды) разрешенного использования	Земельные участки садоводческих товариществ
7.1.	Дополнительные сведения об использовании земельного участка	—
8.	Кадастровый или иной государственный учетный номер (инвентарный) здания, сооружения, объекта незавершенного строительства, расположенного на земельном участке	—
9.	Сведения о земельных участках (землях общего пользования, территории общего пользования), посредством которых обеспечивается доступ	—
10.	Иные сведения	—
4. Пояснения к сведениям об уточняемом земельном участке с кадастровым номером		23:42:0710005:331 :
1.	—	—

1. Сведения о характерных точках границ уточняемого земельного участка с кадастровым номером 23:42:0710005:332 :
 Система координат МСК-23, зона 1 Зона № 1

Обозначение характерных точек границ	Координаты, м				Метод определения координат	Формулы, примененные для расчета средней квадратической погрешности определения координат характерных точек границ (Mt), с подставленными в такие формулы значениями и итоговые (вычисленные) значения Mt, м	Описание закрепления точки
	содержатся в Едином государственном реестре недвижимости		определены в результате выполнения комплексных кадастровых работ				
	X	Y	X	Y			
1	2	3	4	5	6	7	8
н1262У	—	—	657 233,20	1 328 654,82	Метод спутниковых геодезических измерений (определений)	$\sqrt{(0,07^2 + 0,07^2)} = 0,10$	Нет закрепления
н1263У	—	—	657 213,13	1 328 655,02			
89	—	—	657 212,95	1 328 629,90			
88	—	—	657 232,55	1 328 629,56			
н1262У	—	—	657 233,20	1 328 654,82			

2. Сведения о частях границ уточняемого земельного участка с кадастровым номером 23:42:0710005:332 :

Обозначение части границ		Горизонтальное проложение (S), м	Описание прохождения части границ	Сведения о согласовании местоположения границ (согласовано/спорное)
от т.	до т.			
1	2	3	4	5
н1262У	н1263У	20,07	Согласовано	согласовано
н1263У	89	25,12	—	
89	88	19,60		
88	н1262У	25,27		

3. Сведения о характеристиках уточняемого земельного участка с кадастровым номером 23:42:0710005:332 :

№ п/п	Наименование характеристики земельного участка	Значение характеристики
1	2	3
1	2	3

1	2	3
1.	Адрес земельного участка	—
1.1.	Сведения о местоположении земельного участка (при отсутствии адреса) в структурированном в соответствии с федеральной информационной адресной системой виде	Российская Федерация, Краснодарский край, Ейский р-н, Ейск г
1.2.	Дополнительные сведения о местоположении земельного участка	с/т Авиароботник, участок 222
2.	Площадь земельного участка ± величина погрешности определения (вычисления) площади ($P \pm \Delta P$), м ²	500 ± 16,00
3.	Формула, примененная для вычисления предельной погрешности определения площади земельного участка, с подставленными значениями и итоговые (вычисленные) значения	$3,5 * 0,20 * \sqrt{(500,00)} = 16$
4.	Площадь земельного участка согласно сведениям Единого государственного реестра недвижимости (Ркад), м ²	500,00
5.	Оценка расхождения Р и Ркад ($P - P_{кад}$), м ²	0
6.	Предельный минимальный и максимальный размеры земельного участка (Рмин и Рмакс), м ²	Рмин = 300 Рмакс = 1 500
7.	Вид (виды) разрешенного использования	Земельные участки садоводческих товариществ
7.1.	Дополнительные сведения об использовании земельного участка	—
8.	Кадастровый или иной государственный учетный номер (инвентарный) здания, сооружения, объекта незавершенного строительства, расположенного на земельном участке	—
9.	Сведения о земельных участках (землях общего пользования, территории общего пользования), посредством которых обеспечивается доступ	—
10.	Иные сведения	—
4. Пояснения к сведениям об уточняемом земельном участке с кадастровым номером		23:42:0710005:332 :
1.	—	—

1. Сведения о характерных точках границ уточняемого земельного участка с кадастровым номером 23:42:0710005:333 :
 Система координат МСК-23, зона 1 Зона № 1

Обозначение характерных точек границ	Координаты, м				Метод определения координат	Формулы, примененные для расчета средней квадратической погрешности определения координат характерных точек границ (Mt), с подставленными в такие формулы значениями и итоговые (вычисленные) значения Mt, м	Описание закрепления точки
	содержатся в Едином государственном реестре недвижимости		определены в результате выполнения комплексных кадастровых работ				
	X	Y	X	Y			
1	2	3	4	5	6	7	8
н1270У	—	—	657 213,25	1 328 684,70	Метод спутниковых геодезических измерений (определений)	$\sqrt{(0,07^2 + 0,07^2)} = 0,10$	Нет закрепления
1	—	—	657 193,25	1 328 684,76			
н1272У	—	—	657 193,08	1 328 659,78			
н1273У	—	—	657 212,91	1 328 659,82			
н1270У	—	—	657 213,25	1 328 684,70			

2. Сведения о частях границ уточняемого земельного участка с кадастровым номером 23:42:0710005:333 :

Обозначение части границ		Горизонтальное проложение (S), м	Описание прохождения части границ	Сведения о согласовании местоположения границ (согласовано/спорное)
от т.	до т.			
1	2	3	4	5
н1270У	1	20,00	Согласовано	согласовано
1	н1272У	24,98		
н1272У	н1273У	19,83		
н1273У	н1270У	24,88		

3. Сведения о характеристиках уточняемого земельного участка с кадастровым номером 23:42:0710005:333 :

№ п/п	Наименование характеристики земельного участка	Значение характеристики
1	2	3
1	2	3

1	2	3
1.	Адрес земельного участка	—
1.1.	Сведения о местоположении земельного участка (при отсутствии адреса) в структурированном в соответствии с федеральной информационной адресной системой виде	Российская Федерация, Краснодарский край, Ейский р-н, Ейск г
1.2.	Дополнительные сведения о местоположении земельного участка	с/т Авиароботник, участок 223
2.	Площадь земельного участка ± величина погрешности определения (вычисления) площади ($P \pm \Delta P$), м ²	496 ± 16,00
3.	Формула, примененная для вычисления предельной погрешности определения площади земельного участка, с подставленными значениями и итоговые (вычисленные) значения	$3,5 * 0,20 * \sqrt{(496,00)} = 16$
4.	Площадь земельного участка согласно сведениям Единого государственного реестра недвижимости (Ркад), м ²	500,00
5.	Оценка расхождения Р и Ркад ($P - P_{кад}$), м ²	4
6.	Предельный минимальный и максимальный размеры земельного участка (Рмин и Рмакс), м ²	Рмин = 300 Рмакс = 1 500
7.	Вид (виды) разрешенного использования	Земельные участки садоводческих товариществ
7.1.	Дополнительные сведения об использовании земельного участка	—
8.	Кадастровый или иной государственный учетный номер (инвентарный) здания, сооружения, объекта незавершенного строительства, расположенного на земельном участке	—
9.	Сведения о земельных участках (землях общего пользования, территории общего пользования), посредством которых обеспечивается доступ	—
10.	Иные сведения	—
4. Пояснения к сведениям об уточняемом земельном участке с кадастровым номером		23:42:0710005:333 :
1.	—	—

1. Сведения о характерных точках границ уточняемого земельного участка с кадастровым номером 23:42:0710005:334 :
 Система координат МСК-23, зона 1 Зона № 1

Обозначение характерных точек границ	Координаты, м				Метод определения координат	Формулы, примененные для расчета средней квадратической погрешности определения координат характерных точек границ (Mt), с подставленными в такие формулы значениями и итоговые (вычисленные) значения Mt, м	Описание закрепления точки
	содержатся в Едином государственном реестре недвижимости		определены в результате выполнения комплексных кадастровых работ				
	X	Y	X	Y			
1	2	3	4	5	6	7	8
н1263У	—	—	657 213,13	1 328 655,02	Метод спутниковых геодезических измерений (определений)	$\sqrt{(0,07^2 + 0,07^2)} = 0,10$	Нет закрепления
н1267У	—	—	657 193,13	1 328 654,84			
н1268У	—	—	657 192,95	1 328 629,99			
89	—	—	657 212,95	1 328 629,90			
н1263У	—	—	657 213,13	1 328 655,02			

2. Сведения о частях границ уточняемого земельного участка с кадастровым номером 23:42:0710005:334 :

Обозначение части границ		Горизонтальное проложение (S), м	Описание прохождения части границ	Сведения о согласовании местоположения границ (согласовано/спорное)
от т.	до т.			
1	2	3	4	5
н1263У	н1267У	20,00	—	согласовано
н1267У	н1268У	24,85	Согласовано	
н1268У	89	20,00	—	
89	н1263У	25,12	—	

3. Сведения о характеристиках уточняемого земельного участка с кадастровым номером 23:42:0710005:334 :

№ п/п	Наименование характеристики земельного участка	Значение характеристики
1	2	3
1	2	3

1	2	3
1.	Адрес земельного участка	—
1.1.	Сведения о местоположении земельного участка (при отсутствии адреса) в структурированном в соответствии с федеральной информационной адресной системой виде	Российская Федерация, Краснодарский край, Ейский р-н, Ейск г
1.2.	Дополнительные сведения о местоположении земельного участка	с/т Авиароботник, участок 224
2.	Площадь земельного участка ± величина погрешности определения (вычисления) площади ($P \pm \Delta P$), м ²	500 ± 16,00
3.	Формула, примененная для вычисления предельной погрешности определения площади земельного участка, с подставленными значениями и итоговые (вычисленные) значения	$3,5 * 0,20 * \sqrt{(500,00)} = 16$
4.	Площадь земельного участка согласно сведениям Единого государственного реестра недвижимости (Ркад), м ²	500,00
5.	Оценка расхождения Р и Ркад ($P - P_{кад}$), м ²	0
6.	Предельный минимальный и максимальный размеры земельного участка (Рмин и Рмакс), м ²	Рмин = 300 Рмакс = 1 500
7.	Вид (виды) разрешенного использования	Земельные участки садоводческих товариществ
7.1.	Дополнительные сведения об использовании земельного участка	—
8.	Кадастровый или иной государственный учетный номер (инвентарный) здания, сооружения, объекта незавершенного строительства, расположенного на земельном участке	—
9.	Сведения о земельных участках (землях общего пользования, территории общего пользования), посредством которых обеспечивается доступ	—
10.	Иные сведения	—
4. Пояснения к сведениям об уточняемом земельном участке с кадастровым номером		23:42:0710005:334 :
1.	—	—

1. Сведения о характерных точках границ уточняемого земельного участка с кадастровым номером 23:42:0710005:335 :
 Система координат МСК-23, зона 1 Зона № 1

Обозначение характерных точек границ	Координаты, м				Метод определения координат	Формулы, примененные для расчета средней квадратической погрешности определения координат характерных точек границ (Mt), с подставленными в такие формулы значениями и итоговые (вычисленные) значения Mt, м	Описание закрепления точки
	содержатся в Едином государственном реестре недвижимости		определены в результате выполнения комплексных кадастровых работ				
	X	Y	X	Y			
1	2	3	4	5	6	7	8
1	—	—	657 193,25	1 328 684,76	Метод спутниковых геодезических измерений (определений)	$\sqrt{(0,07^2 + 0,07^2)} = 0,10$	Нет закрепления
4	—	—	657 173,19	1 328 684,89			
н1276У	—	—	657 172,96	1 328 659,89			
н1272У	—	—	657 193,08	1 328 659,78			
1	—	—	657 193,25	1 328 684,76			

2. Сведения о частях границ уточняемого земельного участка с кадастровым номером 23:42:0710005:335 :

Обозначение части границ		Горизонтальное проложение (S), м	Описание прохождения части границ	Сведения о согласовании местоположения границ (согласовано/спорное)
от т.	до т.			
1	2	3	4	5
1	4	20,06	—	согласовано
4	н1276У	25,00		
н1276У	н1272У	20,12		
н1272У	1	24,98		

3. Сведения о характеристиках уточняемого земельного участка с кадастровым номером 23:42:0710005:335 :

№ п/п	Наименование характеристики земельного участка	Значение характеристики
1	2	3
1	2	3

1	2	3
1.	Адрес земельного участка	—
1.1.	Сведения о местоположении земельного участка (при отсутствии адреса) в структурированном в соответствии с федеральной информационной адресной системой виде	Российская Федерация, Краснодарский край, Ейский р-н, Ейск г
1.2.	Дополнительные сведения о местоположении земельного участка	с/т Авиароботник, участок 225
2.	Площадь земельного участка ± величина погрешности определения (вычисления) площади ($P \pm \Delta P$), м ²	502 ± 16,00
3.	Формула, примененная для вычисления предельной погрешности определения площади земельного участка, с подставленными значениями и итоговые (вычисленные) значения	$3,5 * 0,20 * \sqrt{(502,00)} = 16$
4.	Площадь земельного участка согласно сведениям Единого государственного реестра недвижимости (Ркад), м ²	500,00
5.	Оценка расхождения Р и Ркад ($P - P_{кад}$), м ²	2
6.	Предельный минимальный и максимальный размеры земельного участка (Рмин и Рмакс), м ²	Рмин = 300 Рмакс = 1 500
7.	Вид (виды) разрешенного использования	Земельные участки садоводческих товариществ
7.1.	Дополнительные сведения об использовании земельного участка	—
8.	Кадастровый или иной государственный учетный номер (инвентарный) здания, сооружения, объекта незавершенного строительства, расположенного на земельном участке	—
9.	Сведения о земельных участках (землях общего пользования, территории общего пользования), посредством которых обеспечивается доступ	—
10.	Иные сведения	—
4. Пояснения к сведениям об уточняемом земельном участке с кадастровым номером		23:42:0710005:335 :
1.	—	—

1. Сведения о характерных точках границ уточняемого земельного участка с кадастровым номером 23:42:0710005:336 :
 Система координат МСК-23, зона 1 Зона № 1

Обозначение характерных точек границ	Координаты, м				Метод определения координат	Формулы, примененные для расчета средней квадратической погрешности определения координат характерных точек границ (Mt), с подставленными в такие формулы значениями и итоговые (вычисленные) значения Mt, м	Описание закрепления точки
	содержатся в Едином государственном реестре недвижимости		определены в результате выполнения комплексных кадастровых работ				
	X	Y	X	Y			
1	2	3	4	5	6	7	8
н1267У	—	—	657 193,13	1 328 654,84	Метод спутниковых геодезических измерений (определений)	$\sqrt{(0,07^2 + 0,07^2)} = 0,10$	Нет закрепления
н1681У	—	—	657 173,13	1 328 654,94			
н1673У	—	—	657 172,95	1 328 629,75			
н1268У	—	—	657 192,95	1 328 629,99			
н1267У	—	—	657 193,13	1 328 654,84			

2. Сведения о частях границ уточняемого земельного участка с кадастровым номером 23:42:0710005:336 :

Обозначение части границ		Горизонтальное проложение (S), м	Описание прохождения части границ	Сведения о согласовании местоположения границ (согласовано/спорное)
от т.	до т.			
1	2	3	4	5
н1267У	н1681У	20,00	—	согласовано
н1681У	н1673У	25,19		
н1673У	н1268У	20,00		
н1268У	н1267У	24,85		

3. Сведения о характеристиках уточняемого земельного участка с кадастровым номером 23:42:0710005:336 :

№ п/п	Наименование характеристики земельного участка	Значение характеристики
1	2	3
1	2	3

1	2	3
1.	Адрес земельного участка	—
1.1.	Сведения о местоположении земельного участка (при отсутствии адреса) в структурированном в соответствии с федеральной информационной адресной системой виде	Российская Федерация, Краснодарский край, Ейский р-н, Ейск г
1.2.	Дополнительные сведения о местоположении земельного участка	с/т Авиароботник, участок 226
2.	Площадь земельного участка ± величина погрешности определения (вычисления) площади ($P \pm \Delta P$), м ²	500 ± 16,00
3.	Формула, примененная для вычисления предельной погрешности определения площади земельного участка, с подставленными значениями и итоговые (вычисленные) значения	$3,5 * 0,20 * \sqrt{(500,00)} = 16$
4.	Площадь земельного участка согласно сведениям Единого государственного реестра недвижимости (Ркад), м ²	500,00
5.	Оценка расхождения P и Ркад (P - Ркад), м ²	0
6.	Предельный минимальный и максимальный размеры земельного участка (Рмин и Рмакс), м ²	Рмин = 300 Рмакс = 1 500
7.	Вид (виды) разрешенного использования	Земельные участки садоводческих товариществ
7.1.	Дополнительные сведения об использовании земельного участка	—
8.	Кадастровый или иной государственный учетный номер (инвентарный) здания, сооружения, объекта незавершенного строительства, расположенного на земельном участке	—
9.	Сведения о земельных участках (землях общего пользования, территории общего пользования), посредством которых обеспечивается доступ	—
10.	Иные сведения	—
4. Пояснения к сведениям об уточняемом земельном участке с кадастровым номером		23:42:0710005:336 :
1.	—	—

1. Сведения о характерных точках границ уточняемого земельного участка с кадастровым номером 23:42:0710005:338 :
 Система координат МСК-23, зона 1 Зона № 1

Обозначение характерных точек границ	Координаты, м				Метод определения координат	Формулы, примененные для расчета средней квадратической погрешности определения координат характерных точек границ (Mt), с подставленными в такие формулы значениями и итоговые (вычисленные) значения Mt, м	Описание закрепления точки
	содержатся в Едином государственном реестре недвижимости		определены в результате выполнения комплексных кадастровых работ				
	X	Y	X	Y			
1	2	3	4	5	6	7	8
н1681У	—	—	657 173,13	1 328 654,94	Метод спутниковых геодезических измерений (определений)	$\sqrt{(0,07^2 + 0,07^2)} = 0,10$	Нет закрепления
н970У	—	—	657 153,13	1 328 655,08			
н962У	—	—	657 152,95	1 328 629,88			
н1673У	—	—	657 172,95	1 328 629,75			
н1681У	—	—	657 173,13	1 328 654,94			

2. Сведения о частях границ уточняемого земельного участка с кадастровым номером 23:42:0710005:338 :

Обозначение части границ		Горизонтальное проложение (S), м	Описание прохождения части границ	Сведения о согласовании местоположения границ (согласовано/спорное)
от т.	до т.			
1	2	3	4	5
н1681У	н970У	20,00	—	согласовано
н970У	н962У	25,20		
н962У	н1673У	20,00		
н1673У	н1681У	25,19		

3. Сведения о характеристиках уточняемого земельного участка с кадастровым номером 23:42:0710005:338 :

№ п/п	Наименование характеристики земельного участка	Значение характеристики
1	2	3
1	2	3

1	2	3
1.	Адрес земельного участка	—
1.1.	Сведения о местоположении земельного участка (при отсутствии адреса) в структурированном в соответствии с федеральной информационной адресной системой виде	Российская Федерация, Краснодарский край, Ейский р-н, Ейск г
1.2.	Дополнительные сведения о местоположении земельного участка	с/т Авиароботник, участок 228
2.	Площадь земельного участка ± величина погрешности определения (вычисления) площади ($P \pm \Delta P$), м ²	504 ± 16,00
3.	Формула, примененная для вычисления предельной погрешности определения площади земельного участка, с подставленными значениями и итоговые (вычисленные) значения	$3,5 * 0,20 * \sqrt{(504,00)} = 16$
4.	Площадь земельного участка согласно сведениям Единого государственного реестра недвижимости (Ркад), м ²	500,00
5.	Оценка расхождения Р и Ркад ($P - P_{кад}$), м ²	4
6.	Предельный минимальный и максимальный размеры земельного участка (Рмин и Рмакс), м ²	Рмин = 300 Рмакс = 1 500
7.	Вид (виды) разрешенного использования	Земельные участки садоводческих товариществ
7.1.	Дополнительные сведения об использовании земельного участка	—
8.	Кадастровый или иной государственный учетный номер (инвентарный) здания, сооружения, объекта незавершенного строительства, расположенного на земельном участке	—
9.	Сведения о земельных участках (землях общего пользования, территории общего пользования), посредством которых обеспечивается доступ	—
10.	Иные сведения	—
4. Пояснения к сведениям об уточняемом земельном участке с кадастровым номером		23:42:0710005:338 :
1.	—	—

1. Сведения о характерных точках границ уточняемого земельного участка с кадастровым номером 23:42:0710005:339 :
 Система координат МСК-23, зона 1 Зона № 1

Обозначение характерных точек границ	Координаты, м				Метод определения координат	Формулы, примененные для расчета средней квадратической погрешности определения координат характерных точек границ (Mt), с подставленными в такие формулы значениями и итоговые (вычисленные) значения Mt, м	Описание закрепления точки
	содержатся в Едином государственном реестре недвижимости		определены в результате выполнения комплексных кадастровых работ				
	X	Y	X	Y			
1	2	3	4	5	6	7	8
н978У	—	—	657 153,19	1 328 685,08	Метод спутниковых геодезических измерений (определений)	$\sqrt{(0,07^2 + 0,07^2)} = 0,10$	Нет закрепления
н979У	—	—	657 133,19	1 328 685,26			
н980У	—	—	657 132,96	1 328 660,26			
н981У	—	—	657 152,96	1 328 660,08			
н978У	—	—	657 153,19	1 328 685,08			

2. Сведения о частях границ уточняемого земельного участка с кадастровым номером 23:42:0710005:339 :

Обозначение части границ		Горизонтальное проложение (S), м	Описание прохождения части границ	Сведения о согласовании местоположения границ (согласовано/спорное)
от т.	до т.			
1	2	3	4	5
н978У	н979У	20,00	Согласовано	согласовано
н979У	н980У	25,00		
н980У	н981У	20,00		
н981У	н978У	25,00		

3. Сведения о характеристиках уточняемого земельного участка с кадастровым номером 23:42:0710005:339 :

№ п/п	Наименование характеристики земельного участка	Значение характеристики
1	2	3
1	2	3

1	2	3
1.	Адрес земельного участка	—
1.1.	Сведения о местоположении земельного участка (при отсутствии адреса) в структурированном в соответствии с федеральной информационной адресной системой виде	Российская Федерация, Краснодарский край, Ейский р-н, Ейск г
1.2.	Дополнительные сведения о местоположении земельного участка	с/т Авиароботник, участок 229
2.	Площадь земельного участка ± величина погрешности определения (вычисления) площади ($P \pm \Delta P$), м ²	500 ± 16,00
3.	Формула, примененная для вычисления предельной погрешности определения площади земельного участка, с подставленными значениями и итоговые (вычисленные) значения	$3,5 * 0,20 * \sqrt{(500,00)} = 16$
4.	Площадь земельного участка согласно сведениям Единого государственного реестра недвижимости (Ркад), м ²	500,00
5.	Оценка расхождения P и Ркад ($P - P_{кад}$), м ²	0
6.	Предельный минимальный и максимальный размеры земельного участка (Рмин и Рмакс), м ²	Рмин = 300 Рмакс = 1 500
7.	Вид (виды) разрешенного использования	Земельные участки садоводческих товариществ
7.1.	Дополнительные сведения об использовании земельного участка	—
8.	Кадастровый или иной государственный учетный номер (инвентарный) здания, сооружения, объекта незавершенного строительства, расположенного на земельном участке	—
9.	Сведения о земельных участках (землях общего пользования, территории общего пользования), посредством которых обеспечивается доступ	—
10.	Иные сведения	—
4. Пояснения к сведениям об уточняемом земельном участке с кадастровым номером		23:42:0710005:339 :
1.	—	—

1. Сведения о характерных точках границ уточняемого земельного участка с кадастровым номером 23:42:0710005:340 :
 Система координат МСК-23, зона 1 Зона № 1

Обозначение характерных точек границ	Координаты, м				Метод определения координат	Формулы, примененные для расчета средней квадратической погрешности определения координат характерных точек границ (Mt), с подставленными в такие формулы значениями и итоговые (вычисленные) значения Mt, м	Описание закрепления точки
	содержатся в Едином государственном реестре недвижимости		определены в результате выполнения комплексных кадастровых работ				
	X	Y	X	Y			
1	2	3	4	5	6	7	8
н970У	—	—	657 153,13	1 328 655,08	Метод спутниковых геодезических измерений (определений)	$\sqrt{(0,07^2 + 0,07^2)} = 0,10$	Нет закрепления
н971У	—	—	657 133,13	1 328 655,22			
н963У	—	—	657 132,96	1 328 630,00			
н962У	—	—	657 152,95	1 328 629,88			
н970У	—	—	657 153,13	1 328 655,08			

2. Сведения о частях границ уточняемого земельного участка с кадастровым номером 23:42:0710005:340 :

Обозначение части границ		Горизонтальное проложение (S), м	Описание прохождения части границ	Сведения о согласовании местоположения границ (согласовано/спорное)
от т.	до т.			
1	2	3	4	5
н970У	н971У	20,00	Согласовано	согласовано
н971У	н963У	25,22	—	
н963У	н962У	19,99		
н962У	н970У	25,20		

3. Сведения о характеристиках уточняемого земельного участка с кадастровым номером 23:42:0710005:340 :

№ п/п	Наименование характеристики земельного участка	Значение характеристики
1	2	3
1	2	3

1	2	3
1.	Адрес земельного участка	—
1.1.	Сведения о местоположении земельного участка (при отсутствии адреса) в структурированном в соответствии с федеральной информационной адресной системой виде	Российская Федерация, Краснодарский край, Ейский р-н, Ейск г
1.2.	Дополнительные сведения о местоположении земельного участка	с/т Авиароботник, участок 230
2.	Площадь земельного участка ± величина погрешности определения (вычисления) площади ($P \pm \Delta P$), м ²	504 ± 16,00
3.	Формула, примененная для вычисления предельной погрешности определения площади земельного участка, с подставленными значениями и итоговые (вычисленные) значения	$3,5 * 0,20 * \sqrt{(504,00)} = 16$
4.	Площадь земельного участка согласно сведениям Единого государственного реестра недвижимости (Ркад), м ²	500,00
5.	Оценка расхождения Р и Ркад ($P - P_{кад}$), м ²	4
6.	Предельный минимальный и максимальный размеры земельного участка (Рмин и Рмакс), м ²	Рмин = 300 Рмакс = 1 500
7.	Вид (виды) разрешенного использования	Земельные участки садоводческих товариществ
7.1.	Дополнительные сведения об использовании земельного участка	—
8.	Кадастровый или иной государственный учетный номер (инвентарный) здания, сооружения, объекта незавершенного строительства, расположенного на земельном участке	—
9.	Сведения о земельных участках (землях общего пользования, территории общего пользования), посредством которых обеспечивается доступ	—
10.	Иные сведения	—
4. Пояснения к сведениям об уточняемом земельном участке с кадастровым номером		23:42:0710005:340 :
1.	—	—

1. Сведения о характерных точках границ уточняемого земельного участка с кадастровым номером 23:42:0710005:341 :
 Система координат МСК-23, зона 1 Зона № 1

Обозначение характерных точек границ	Координаты, м				Метод определения координат	Формулы, примененные для расчета средней квадратической погрешности определения координат характерных точек границ (Mt), с подставленными в такие формулы значениями и итоговые (вычисленные) значения Mt, м	Описание закрепления точки
	содержатся в Едином государственном реестре недвижимости		определены в результате выполнения комплексных кадастровых работ				
	X	Y	X	Y			
1	2	3	4	5	6	7	8
н979У	—	—	657 133,19	1 328 685,26	Метод спутниковых геодезических измерений (определений)	$\sqrt{(0,07^2 + 0,07^2)} = 0,10$	Нет закрепления
н930У	—	—	657 113,19	1 328 685,45			
н933У	—	—	657 112,96	1 328 660,45			
н980У	—	—	657 132,96	1 328 660,26			
н979У	—	—	657 133,19	1 328 685,26			

2. Сведения о частях границ уточняемого земельного участка с кадастровым номером 23:42:0710005:341 :

Обозначение части границ		Горизонтальное проложение (S), м	Описание прохождения части границ	Сведения о согласовании местоположения границ (согласовано/спорное)
от т.	до т.			
1	2	3	4	5
н979У	н930У	20,00	—	согласовано
н930У	н933У	25,00		
н933У	н980У	20,00		
н980У	н979У	25,00		

3. Сведения о характеристиках уточняемого земельного участка с кадастровым номером 23:42:0710005:341 :

№ п/п	Наименование характеристики земельного участка	Значение характеристики
1	2	3
1	2	3

1	2	3
1.	Адрес земельного участка	—
1.1.	Сведения о местоположении земельного участка (при отсутствии адреса) в структурированном в соответствии с федеральной информационной адресной системой виде	Российская Федерация, Краснодарский край, Ейский р-н, Ейск г
1.2.	Дополнительные сведения о местоположении земельного участка	с/т Авиароботник, участок 231
2.	Площадь земельного участка ± величина погрешности определения (вычисления) площади ($P \pm \Delta P$), м ²	500 ± 16,00
3.	Формула, примененная для вычисления предельной погрешности определения площади земельного участка, с подставленными значениями и итоговые (вычисленные) значения	$3,5 * 0,20 * \sqrt{(500,00)} = 16$
4.	Площадь земельного участка согласно сведениям Единого государственного реестра недвижимости (Ркад), м ²	500,00
5.	Оценка расхождения Р и Ркад ($P - P_{кад}$), м ²	0
6.	Предельный минимальный и максимальный размеры земельного участка (Рмин и Рмакс), м ²	Рмин = 300 Рмакс = 1 500
7.	Вид (виды) разрешенного использования	Земельные участки садоводческих товариществ
7.1.	Дополнительные сведения об использовании земельного участка	—
8.	Кадастровый или иной государственный учетный номер (инвентарный) здания, сооружения, объекта незавершенного строительства, расположенного на земельном участке	—
9.	Сведения о земельных участках (землях общего пользования, территории общего пользования), посредством которых обеспечивается доступ	—
10.	Иные сведения	—
4. Пояснения к сведениям об уточняемом земельном участке с кадастровым номером		23:42:0710005:341 :
1.	—	—

1. Сведения о характерных точках границ уточняемого земельного участка с кадастровым номером 23:42:0710005:342 :
 Система координат МСК-23, зона 1 Зона № 1

Обозначение характерных точек границ	Координаты, м				Метод определения координат	Формулы, примененные для расчета средней квадратической погрешности определения координат характерных точек границ (Mt), с подставленными в такие формулы значениями и итоговые (вычисленные) значения Mt, м	Описание закрепления точки
	содержатся в Едином государственном реестре недвижимости		определены в результате выполнения комплексных кадастровых работ				
	X	Y	X	Y			
1	2	3	4	5	6	7	8
н971У	—	—	657 133,13	1 328 655,22	Метод спутниковых геодезических измерений (определений)	$\sqrt{(0,07^2 + 0,07^2)} = 0,10$	Нет закрепления
н922У	—	—	657 113,14	1 328 655,36			
н914У	—	—	657 112,96	1 328 630,13			
н963У	—	—	657 132,96	1 328 630,00			
н971У	—	—	657 133,13	1 328 655,22			

2. Сведения о частях границ уточняемого земельного участка с кадастровым номером 23:42:0710005:342 :

Обозначение части границ		Горизонтальное проложение (S), м	Описание прохождения части границ	Сведения о согласовании местоположения границ (согласовано/спорное)
от т.	до т.			
1	2	3	4	5
н971У	н922У	19,99	—	согласовано
н922У	н914У	25,23		
н914У	н963У	20,00		
н963У	н971У	25,22		

3. Сведения о характеристиках уточняемого земельного участка с кадастровым номером 23:42:0710005:342 :

№ п/п	Наименование характеристики земельного участка	Значение характеристики
1	2	3
1	2	3

1	2	3
1.	Адрес земельного участка	—
1.1.	Сведения о местоположении земельного участка (при отсутствии адреса) в структурированном в соответствии с федеральной информационной адресной системой виде	Российская Федерация, Краснодарский край, Ейский р-н, Ейск г
1.2.	Дополнительные сведения о местоположении земельного участка	с/т Авиароботник, участок 232
2.	Площадь земельного участка ± величина погрешности определения (вычисления) площади ($P \pm \Delta P$), м ²	504 ± 16,00
3.	Формула, примененная для вычисления предельной погрешности определения площади земельного участка, с подставленными значениями и итоговые (вычисленные) значения	$3,5 * 0,20 * \sqrt{(504,00)} = 16$
4.	Площадь земельного участка согласно сведениям Единого государственного реестра недвижимости (Ркад), м ²	500,00
5.	Оценка расхождения P и Ркад ($P - P_{кад}$), м ²	4
6.	Предельный минимальный и максимальный размеры земельного участка (Рмин и Рмакс), м ²	Рмин = 300 Рмакс = 1 500
7.	Вид (виды) разрешенного использования	Земельные участки садоводческих товариществ
7.1.	Дополнительные сведения об использовании земельного участка	—
8.	Кадастровый или иной государственный учетный номер (инвентарный) здания, сооружения, объекта незавершенного строительства, расположенного на земельном участке	—
9.	Сведения о земельных участках (землях общего пользования, территории общего пользования), посредством которых обеспечивается доступ	—
10.	Иные сведения	—
4. Пояснения к сведениям об уточняемом земельном участке с кадастровым номером		23:42:0710005:342 :
1.	—	—

1. Сведения о характерных точках границ уточняемого земельного участка с кадастровым номером 23:42:0710005:344 :
 Система координат МСК-23, зона 1 Зона № 1

Обозначение характерных точек границ	Координаты, м				Метод определения координат	Формулы, примененные для расчета средней квадратической погрешности определения координат характерных точек границ (Mt), с подставленными в такие формулы значениями и итоговые (вычисленные) значения Mt, м	Описание закрепления точки
	содержатся в Едином государственном реестре недвижимости		определены в результате выполнения комплексных кадастровых работ				
	X	Y	X	Y			
1	2	3	4	5	6	7	8
н922У	—	—	657 113,14	1 328 655,36	Метод спутниковых геодезических измерений (определений)	$\sqrt{(0,07^2 + 0,07^2)} = 0,10$	Нет закрепления
н923У	—	—	657 093,20	1 328 655,47			
н915У	—	—	657 092,96	1 328 630,26			
н914У	—	—	657 112,96	1 328 630,13			
н922У	—	—	657 113,14	1 328 655,36			

2. Сведения о частях границ уточняемого земельного участка с кадастровым номером 23:42:0710005:344 :

Обозначение части границ		Горизонтальное проложение (S), м	Описание прохождения части границ	Сведения о согласовании местоположения границ (согласовано/спорное)
от т.	до т.			
1	2	3	4	5
н922У	н923У	19,94	Согласовано	согласовано
н923У	н915У	25,21	—	
н915У	н914У	20,00		
н914У	н922У	25,23		

3. Сведения о характеристиках уточняемого земельного участка с кадастровым номером 23:42:0710005:344 :

№ п/п	Наименование характеристики земельного участка	Значение характеристики
1	2	3
1	2	3

1	2	3
1.	Адрес земельного участка	—
1.1.	Сведения о местоположении земельного участка (при отсутствии адреса) в структурированном в соответствии с федеральной информационной адресной системой виде	Российская Федерация, Краснодарский край, Ейский р-н, Ейск г
1.2.	Дополнительные сведения о местоположении земельного участка	с/т Авиароботник, участок 234
2.	Площадь земельного участка ± величина погрешности определения (вычисления) площади ($P \pm \Delta P$), м ²	504 ± 16,00
3.	Формула, примененная для вычисления предельной погрешности определения площади земельного участка, с подставленными значениями и итоговые (вычисленные) значения	$3,5 * 0,20 * \sqrt{(504,00)} = 16$
4.	Площадь земельного участка согласно сведениям Единого государственного реестра недвижимости (Ркад), м ²	500,00
5.	Оценка расхождения P и Ркад ($P - P_{кад}$), м ²	4
6.	Предельный минимальный и максимальный размеры земельного участка (Pмин и Pмакс), м ²	Pмин = 300 Pмакс = 1 500
7.	Вид (виды) разрешенного использования	Земельные участки садоводческих товариществ
7.1.	Дополнительные сведения об использовании земельного участка	—
8.	Кадастровый или иной государственный учетный номер (инвентарный) здания, сооружения, объекта незавершенного строительства, расположенного на земельном участке	—
9.	Сведения о земельных участках (землях общего пользования, территории общего пользования), посредством которых обеспечивается доступ	—
10.	Иные сведения	—
4. Пояснения к сведениям об уточняемом земельном участке с кадастровым номером		23:42:0710005:344 :
1.	—	—

1. Сведения о характерных точках границ уточняемого земельного участка с кадастровым номером 23:42:0710005:345 :
 Система координат МСК-23, зона 1 Зона № 1

Обозначение характерных точек границ	Координаты, м				Метод определения координат	Формулы, примененные для расчета средней квадратической погрешности определения координат характерных точек границ (Mt), с подставленными в такие формулы значениями и итоговые (вычисленные) значения Mt, м	Описание закрепления точки
	содержатся в Едином государственном реестре недвижимости		определены в результате выполнения комплексных кадастровых работ				
	X	Y	X	Y			
1	2	3	4	5	6	7	8
н931У	—	—	657 093,19	1 328 685,64	Метод спутниковых геодезических измерений (определений)	$\sqrt{(0,07^2 + 0,07^2)} = 0,10$	Нет закрепления
н874У	—	—	657 073,19	1 328 685,82			
н877У	—	—	657 072,96	1 328 660,82			
н932У	—	—	657 092,96	1 328 660,64			
н931У	—	—	657 093,19	1 328 685,64			

2. Сведения о частях границ уточняемого земельного участка с кадастровым номером 23:42:0710005:345 :

Обозначение части границ		Горизонтальное проложение (S), м	Описание прохождения части границ	Сведения о согласовании местоположения границ (согласовано/спорное)
от т.	до т.			
1	2	3	4	5
н931У	н874У	20,00	—	согласовано
н874У	н877У	25,00		
н877У	н932У	20,00		
н932У	н931У	25,00		

3. Сведения о характеристиках уточняемого земельного участка с кадастровым номером 23:42:0710005:345 :

№ п/п	Наименование характеристики земельного участка	Значение характеристики
1	2	3
1	2	3

1	2	3
1.	Адрес земельного участка	—
1.1.	Сведения о местоположении земельного участка (при отсутствии адреса) в структурированном в соответствии с федеральной информационной адресной системой виде	Российская Федерация, Краснодарский край, Ейский р-н, Ейск г
1.2.	Дополнительные сведения о местоположении земельного участка	с/т Авиароботник, участок 235
2.	Площадь земельного участка ± величина погрешности определения (вычисления) площади ($P \pm \Delta P$), м ²	500 ± 16,00
3.	Формула, примененная для вычисления предельной погрешности определения площади земельного участка, с подставленными значениями и итоговые (вычисленные) значения	$3,5 * 0,20 * \sqrt{(500,00)} = 16$
4.	Площадь земельного участка согласно сведениям Единого государственного реестра недвижимости (Ркад), м ²	500,00
5.	Оценка расхождения P и Ркад (P - Ркад), м ²	0
6.	Предельный минимальный и максимальный размеры земельного участка (Рмин и Рмакс), м ²	Рмин = 300 Рмакс = 1 500
7.	Вид (виды) разрешенного использования	Земельные участки садоводческих товариществ
7.1.	Дополнительные сведения об использовании земельного участка	—
8.	Кадастровый или иной государственный учетный номер (инвентарный) здания, сооружения, объекта незавершенного строительства, расположенного на земельном участке	—
9.	Сведения о земельных участках (землях общего пользования, территории общего пользования), посредством которых обеспечивается доступ	—
10.	Иные сведения	—
4. Пояснения к сведениям об уточняемом земельном участке с кадастровым номером		23:42:0710005:345 :
1.	—	—

1. Сведения о характерных точках границ уточняемого земельного участка с кадастровым номером 23:42:0710005:346 :
 Система координат МСК-23, зона 1 Зона № 1

Обозначение характерных точек границ	Координаты, м				Метод определения координат	Формулы, примененные для расчета средней квадратической погрешности определения координат характерных точек границ (Mt), с подставленными в такие формулы значениями и итоговые (вычисленные) значения Mt, м	Описание закрепления точки
	содержатся в Едином государственном реестре недвижимости		определены в результате выполнения комплексных кадастровых работ				
	X	Y	X	Y			
1	2	3	4	5	6	7	8
н923У	—	—	657 093,20	1 328 655,47	Метод спутниковых геодезических измерений (определений)	$\sqrt{(0,07^2 + 0,07^2)} = 0,10$	Нет закрепления
н862У	—	—	657 073,20	1 328 655,57			
н858У	—	—	657 072,94	1 328 630,39			
н915У	—	—	657 092,96	1 328 630,26			
н923У	—	—	657 093,20	1 328 655,47			

2. Сведения о частях границ уточняемого земельного участка с кадастровым номером 23:42:0710005:346 :

Обозначение части границ		Горизонтальное проложение (S), м	Описание прохождения части границ	Сведения о согласовании местоположения границ (согласовано/спорное)
от т.	до т.			
1	2	3	4	5
н923У	н862У	20,00	—	согласовано
н862У	н858У	25,18		
н858У	н915У	20,02		
н915У	н923У	25,21		

3. Сведения о характеристиках уточняемого земельного участка с кадастровым номером 23:42:0710005:346 :

№ п/п	Наименование характеристики земельного участка	Значение характеристики
1	2	3
1	2	3

1	2	3
1.	Адрес земельного участка	—
1.1.	Сведения о местоположении земельного участка (при отсутствии адреса) в структурированном в соответствии с федеральной информационной адресной системой виде	Российская Федерация, Краснодарский край, Ейский р-н, Ейск г
1.2.	Дополнительные сведения о местоположении земельного участка	с/т Авиароботник, участок 236
2.	Площадь земельного участка ± величина погрешности определения (вычисления) площади ($P \pm \Delta P$), м ²	504 ± 16,00
3.	Формула, примененная для вычисления предельной погрешности определения площади земельного участка, с подставленными значениями и итоговые (вычисленные) значения	$3,5 * 0,20 * \sqrt{(504,00)} = 16$
4.	Площадь земельного участка согласно сведениям Единого государственного реестра недвижимости (Ркад), м ²	500,00
5.	Оценка расхождения Р и Ркад ($P - P_{кад}$), м ²	4
6.	Предельный минимальный и максимальный размеры земельного участка (Рмин и Рмакс), м ²	Рмин = 300 Рмакс = 1 500
7.	Вид (виды) разрешенного использования	Земельные участки садоводческих товариществ
7.1.	Дополнительные сведения об использовании земельного участка	—
8.	Кадастровый или иной государственный учетный номер (инвентарный) здания, сооружения, объекта незавершенного строительства, расположенного на земельном участке	—
9.	Сведения о земельных участках (землях общего пользования, территории общего пользования), посредством которых обеспечивается доступ	—
10.	Иные сведения	—
4. Пояснения к сведениям об уточняемом земельном участке с кадастровым номером		23:42:0710005:346 :
1.	—	—

1. Сведения о характерных точках границ уточняемого земельного участка с кадастровым номером 23:42:0710005:347 :
 Система координат МСК-23, зона 1 Зона № 1

Обозначение характерных точек границ	Координаты, м				Метод определения координат	Формулы, примененные для расчета средней квадратической погрешности определения координат характерных точек границ (Mt), с подставленными в такие формулы значениями и итоговые (вычисленные) значения Mt, м	Описание закрепления точки
	содержатся в Едином государственном реестре недвижимости		определены в результате выполнения комплексных кадастровых работ				
	X	Y	X	Y			
1	2	3	4	5	6	7	8
н874У	—	—	657 073,19	1 328 685,82	Метод спутниковых геодезических измерений (определений)	$\sqrt{(0,07^2 + 0,07^2)} = 0,10$	Нет закрепления
105	—	—	657 053,15	1 328 686,01			
н876У	—	—	657 052,92	1 328 661,01			
н877У	—	—	657 072,96	1 328 660,82			
н874У	—	—	657 073,19	1 328 685,82			

2. Сведения о частях границ уточняемого земельного участка с кадастровым номером 23:42:0710005:347 :

Обозначение части границ		Горизонтальное проложение (S), м	Описание прохождения части границ	Сведения о согласовании местоположения границ (согласовано/спорное)
от т.	до т.			
1	2	3	4	5
н874У	105	20,04	— Согласовано	согласовано
105	н876У	25,00		
н876У	н877У	20,04		
н877У	н874У	25,00		

3. Сведения о характеристиках уточняемого земельного участка с кадастровым номером 23:42:0710005:347 :

№ п/п	Наименование характеристики земельного участка	Значение характеристики
1	2	3
1	2	3

1	2	3
1.	Адрес земельного участка	—
1.1.	Сведения о местоположении земельного участка (при отсутствии адреса) в структурированном в соответствии с федеральной информационной адресной системой виде	Российская Федерация, Краснодарский край, Ейский р-н, Ейск г
1.2.	Дополнительные сведения о местоположении земельного участка	с/т Авиароботник, участок 237
2.	Площадь земельного участка ± величина погрешности определения (вычисления) площади ($P \pm \Delta P$), м ²	501 ± 16,00
3.	Формула, примененная для вычисления предельной погрешности определения площади земельного участка, с подставленными значениями и итоговые (вычисленные) значения	$3,5 * 0,20 * \sqrt{501,00} = 16$
4.	Площадь земельного участка согласно сведениям Единого государственного реестра недвижимости (Ркад), м ²	500,00
5.	Оценка расхождения Р и Ркад ($P - P_{кад}$), м ²	1
6.	Предельный минимальный и максимальный размеры земельного участка (Рмин и Рмакс), м ²	Рмин = 300 Рмакс = 1 500
7.	Вид (виды) разрешенного использования	Земельные участки садоводческих товариществ
7.1.	Дополнительные сведения об использовании земельного участка	—
8.	Кадастровый или иной государственный учетный номер (инвентарный) здания, сооружения, объекта незавершенного строительства, расположенного на земельном участке	—
9.	Сведения о земельных участках (землях общего пользования, территории общего пользования), посредством которых обеспечивается доступ	—
10.	Иные сведения	—
4. Пояснения к сведениям об уточняемом земельном участке с кадастровым номером		23:42:0710005:347 :
1.	—	—

1. Сведения о характерных точках границ уточняемого земельного участка с кадастровым номером 23:42:0710005:348 :
 Система координат МСК-23, зона 1 Зона № 1

Обозначение характерных точек границ	Координаты, м				Метод определения координат	Формулы, примененные для расчета средней квадратической погрешности определения координат характерных точек границ (Mt), с подставленными в такие формулы значениями и итоговые (вычисленные) значения Mt, м	Описание закрепления точки
	содержатся в Едином государственном реестре недвижимости		определены в результате выполнения комплексных кадастровых работ				
	X	Y	X	Y			
1	2	3	4	5	6	7	8
н862У	—	—	657 073,20	1 328 655,57	Метод спутниковых геодезических измерений (определений)	$\sqrt{(0,07^2 + 0,07^2)} = 0,10$	Нет закрепления
н863У	—	—	657 052,98	1 328 655,67			
н854У	—	—	657 052,49	1 328 630,52			
н858У	—	—	657 072,94	1 328 630,39			
н862У	—	—	657 073,20	1 328 655,57			

2. Сведения о частях границ уточняемого земельного участка с кадастровым номером 23:42:0710005:348 :

Обозначение части границ		Горизонтальное проложение (S), м	Описание прохождения части границ	Сведения о согласовании местоположения границ (согласовано/спорное)
от т.	до т.			
1	2	3	4	5
н862У	н863У	20,22	Согласовано	согласовано
н863У	н854У	25,15	—	
н854У	н858У	20,45		
н858У	н862У	25,18		

3. Сведения о характеристиках уточняемого земельного участка с кадастровым номером 23:42:0710005:348 :

№ п/п	Наименование характеристики земельного участка	Значение характеристики
1	2	3
1	2	3

1	2	3
1.	Адрес земельного участка	—
1.1.	Сведения о местоположении земельного участка (при отсутствии адреса) в структурированном в соответствии с федеральной информационной адресной системой виде	Российская Федерация, Краснодарский край, Ейский р-н, Ейск г
1.2.	Дополнительные сведения о местоположении земельного участка	с/т Авиароботник, участок 238
2.	Площадь земельного участка ± величина погрешности определения (вычисления) площади ($P \pm \Delta P$), м ²	512 ± 16,00
3.	Формула, примененная для вычисления предельной погрешности определения площади земельного участка, с подставленными значениями и итоговые (вычисленные) значения	$3,5 * 0,20 * \sqrt{(512,00)} = 16$
4.	Площадь земельного участка согласно сведениям Единого государственного реестра недвижимости (Ркад), м ²	500,00
5.	Оценка расхождения P и Ркад ($P - P_{кад}$), м ²	12
6.	Предельный минимальный и максимальный размеры земельного участка (Рмин и Рмакс), м ²	Рмин = 300 Рмакс = 1 500
7.	Вид (виды) разрешенного использования	Земельные участки садоводческих товариществ
7.1.	Дополнительные сведения об использовании земельного участка	—
8.	Кадастровый или иной государственный учетный номер (инвентарный) здания, сооружения, объекта незавершенного строительства, расположенного на земельном участке	—
9.	Сведения о земельных участках (землях общего пользования, территории общего пользования), посредством которых обеспечивается доступ	—
10.	Иные сведения	—
4. Пояснения к сведениям об уточняемом земельном участке с кадастровым номером		23:42:0710005:348 :
1.	—	—

1. Сведения о характерных точках границ уточняемого земельного участка с кадастровым номером 23:42:0710005:349 :
 Система координат МСК-23, зона 1 Зона № 1

Обозначение характерных точек границ	Координаты, м				Метод определения координат	Формулы, примененные для расчета средней квадратической погрешности определения координат характерных точек границ (Mt), с подставленными в такие формулы значениями и итоговые (вычисленные) значения Mt, м	Описание закрепления точки
	содержатся в Едином государственном реестре недвижимости		определены в результате выполнения комплексных кадастровых работ				
	X	Y	X	Y			
1	2	3	4	5	6	7	8
105	—	—	657 053,15	1 328 686,01	Метод спутниковых геодезических измерений (определений)	$\sqrt{(0,07^2 + 0,07^2)} = 0,10$	Нет закрепления
108	—	—	657 032,99	1 328 686,02			
н880У	—	—	657 032,76	1 328 661,20			
н876У	—	—	657 052,92	1 328 661,01			
105	—	—	657 053,15	1 328 686,01			

2. Сведения о частях границ уточняемого земельного участка с кадастровым номером 23:42:0710005:349 :

Обозначение части границ		Горизонтальное проложение (S), м	Описание прохождения части границ	Сведения о согласовании местоположения границ (согласовано/спорное)
от т.	до т.			
1	2	3	4	5
105	108	20,16	—	согласовано
108	н880У	24,82		
н880У	н876У	20,16		
н876У	105	25,00		

3. Сведения о характеристиках уточняемого земельного участка с кадастровым номером 23:42:0710005:349 :

№ п/п	Наименование характеристики земельного участка	Значение характеристики
1	2	3
1		

1	2	3
1.	Адрес земельного участка	—
1.1.	Сведения о местоположении земельного участка (при отсутствии адреса) в структурированном в соответствии с федеральной информационной адресной системой виде	Российская Федерация, Краснодарский край, Ейский р-н, Ейск г
1.2.	Дополнительные сведения о местоположении земельного участка	с/т Авиароботник, участок 239
2.	Площадь земельного участка ± величина погрешности определения (вычисления) площади ($P \pm \Delta P$), м ²	502 ± 16,00
3.	Формула, примененная для вычисления предельной погрешности определения площади земельного участка, с подставленными значениями и итоговые (вычисленные) значения	$3,5 * 0,20 * \sqrt{(502,00)} = 16$
4.	Площадь земельного участка согласно сведениям Единого государственного реестра недвижимости (Ркад), м ²	500,00
5.	Оценка расхождения Р и Ркад ($P - P_{кад}$), м ²	2
6.	Предельный минимальный и максимальный размеры земельного участка (Рмин и Рмакс), м ²	Рмин = 300 Рмакс = 1 500
7.	Вид (виды) разрешенного использования	Земельные участки садоводческих товариществ
7.1.	Дополнительные сведения об использовании земельного участка	—
8.	Кадастровый или иной государственный учетный номер (инвентарный) здания, сооружения, объекта незавершенного строительства, расположенного на земельном участке	—
9.	Сведения о земельных участках (землях общего пользования, территории общего пользования), посредством которых обеспечивается доступ	—
10.	Иные сведения	—
4. Пояснения к сведениям об уточняемом земельном участке с кадастровым номером		23:42:0710005:349 :
1.	—	—

1. Сведения о характерных точках границ уточняемого земельного участка с кадастровым номером 23:42:0710005:350 :
 Система координат МСК-23, зона 1 Зона № 1

Обозначение характерных точек границ	Координаты, м				Метод определения координат	Формулы, примененные для расчета средней квадратической погрешности определения координат характерных точек границ (Mt), с подставленными в такие формулы значениями и итоговые (вычисленные) значения Mt, м	Описание закрепления точки
	содержатся в Едином государственном реестре недвижимости		определены в результате выполнения комплексных кадастровых работ				
	X	Y	X	Y			
1	2	3	4	5	6	7	8
н863У	—	—	657 052,98	1 328 655,67	Метод спутниковых геодезических измерений (определений)	$\sqrt{(0,07^2 + 0,07^2)} = 0,10$	Нет закрепления
н867У	—	—	657 032,98	1 328 655,77			
н850У	—	—	657 032,49	1 328 630,65			
н854У	—	—	657 052,49	1 328 630,52			
н863У	—	—	657 052,98	1 328 655,67			

2. Сведения о частях границ уточняемого земельного участка с кадастровым номером 23:42:0710005:350 :

Обозначение части границ		Горизонтальное проложение (S), м	Описание прохождения части границ	Сведения о согласовании местоположения границ (согласовано/спорное)
от т.	до т.			
1	2	3	4	5
н863У	н867У	20,00	—	согласовано
н867У	н850У	25,12		
н850У	н854У	20,00		
н854У	н863У	25,15		

3. Сведения о характеристиках уточняемого земельного участка с кадастровым номером 23:42:0710005:350 :

№ п/п	Наименование характеристики земельного участка	Значение характеристики
1	2	3
1	2	3

1	2	3
1.	Адрес земельного участка	—
1.1.	Сведения о местоположении земельного участка (при отсутствии адреса) в структурированном в соответствии с федеральной информационной адресной системой виде	Российская Федерация, Краснодарский край, Ейский р-н, Ейск г
1.2.	Дополнительные сведения о местоположении земельного участка	с/т Авиароботник, участок 240
2.	Площадь земельного участка ± величина погрешности определения (вычисления) площади ($P \pm \Delta P$), м ²	503 ± 16,00
3.	Формула, примененная для вычисления предельной погрешности определения площади земельного участка, с подставленными значениями и итоговые (вычисленные) значения	$3,5 * 0,20 * \sqrt{(503,00)} = 16$
4.	Площадь земельного участка согласно сведениям Единого государственного реестра недвижимости (Ркад), м ²	500,00
5.	Оценка расхождения Р и Ркад ($P - P_{кад}$), м ²	3
6.	Предельный минимальный и максимальный размеры земельного участка (Рмин и Рмакс), м ²	Рмин = 300 Рмакс = 1 500
7.	Вид (виды) разрешенного использования	для садоводства
7.1.	Дополнительные сведения об использовании земельного участка	—
8.	Кадастровый или иной государственный учетный номер (инвентарный) здания, сооружения, объекта незавершенного строительства, расположенного на земельном участке	—
9.	Сведения о земельных участках (землях общего пользования, территории общего пользования), посредством которых обеспечивается доступ	—
10.	Иные сведения	—
4. Пояснения к сведениям об уточняемом земельном участке с кадастровым номером		23:42:0710005:350 :
1.	—	—

1. Сведения о характерных точках границ уточняемого земельного участка с кадастровым номером 23:42:0710005:351 :
 Система координат МСК-23, зона 1 Зона № 1

Обозначение характерных точек границ	Координаты, м				Метод определения координат	Формулы, примененные для расчета средней квадратической погрешности определения координат характерных точек границ (Mt), с подставленными в такие формулы значениями и итоговые (вычисленные) значения Mt, м	Описание закрепления точки
	содержатся в Едином государственном реестре недвижимости		определены в результате выполнения комплексных кадастровых работ				
	X	Y	X	Y			
1	2	3	4	5	6	7	8
108	—	—	657 032,99	1 328 686,02	Метод спутниковых геодезических измерений (определений)	$\sqrt{(0,07^2 + 0,07^2)} = 0,10$	Нет закрепления
93	—	—	657 013,00	1 328 686,32			
92	—	—	657 012,61	1 328 661,33			
н880У	—	—	657 032,76	1 328 661,20			
108	—	—	657 032,99	1 328 686,02			

2. Сведения о частях границ уточняемого земельного участка с кадастровым номером 23:42:0710005:351 :

Обозначение части границ		Горизонтальное проложение (S), м	Описание прохождения части границ	Сведения о согласовании местоположения границ (согласовано/спорное)
от т.	до т.			
1	2	3	4	5
108	93	19,99	—	согласовано
93	92	24,99		
92	н880У	20,15		
н880У	108	24,82		

3. Сведения о характеристиках уточняемого земельного участка с кадастровым номером 23:42:0710005:351 :

№ п/п	Наименование характеристики земельного участка	Значение характеристики
1	2	3

1	2	3
1.	Адрес земельного участка	—
1.1.	Сведения о местоположении земельного участка (при отсутствии адреса) в структурированном в соответствии с федеральной информационной адресной системой виде	Российская Федерация, Краснодарский край, Ейский р-н, Ейск г
1.2.	Дополнительные сведения о местоположении земельного участка	с/т Авиароботник, участок 241
2.	Площадь земельного участка ± величина погрешности определения (вычисления) площади ($P \pm \Delta P$), м ²	500 ± 16,00
3.	Формула, примененная для вычисления предельной погрешности определения площади земельного участка, с подставленными значениями и итоговые (вычисленные) значения	$3,5 * 0,20 * \sqrt{(500,00)} = 16$
4.	Площадь земельного участка согласно сведениям Единого государственного реестра недвижимости (Ркад), м ²	500,00
5.	Оценка расхождения Р и Ркад ($P - P_{кад}$), м ²	0
6.	Предельный минимальный и максимальный размеры земельного участка (Рмин и Рмакс), м ²	Рмин = 300 Рмакс = 1 500
7.	Вид (виды) разрешенного использования	Земельные участки садоводческих товариществ
7.1.	Дополнительные сведения об использовании земельного участка	—
8.	Кадастровый или иной государственный учетный номер (инвентарный) здания, сооружения, объекта незавершенного строительства, расположенного на земельном участке	—
9.	Сведения о земельных участках (землях общего пользования, территории общего пользования), посредством которых обеспечивается доступ	—
10.	Иные сведения	—
4. Пояснения к сведениям об уточняемом земельном участке с кадастровым номером		23:42:0710005:351 :
1.	—	—

1. Сведения о характерных точках границ уточняемого земельного участка с кадастровым номером 23:42:0710005:352 :
 Система координат МСК-23, зона 1 Зона № 1

Обозначение характерных точек границ	Координаты, м				Метод определения координат	Формулы, примененные для расчета средней квадратической погрешности определения координат характерных точек границ (Mt), с подставленными в такие формулы значениями и итоговые (вычисленные) значения Mt, м	Описание закрепления точки
	содержатся в Едином государственном реестре недвижимости		определены в результате выполнения комплексных кадастровых работ				
	X	Y	X	Y			
1	2	3	4	5	6	7	8
н867У	—	—	657 032,98	1 328 655,77	Метод спутниковых геодезических измерений (определений)	$\sqrt{(0,07^2 + 0,07^2)} = 0,10$	Нет закрепления
н814У	—	—	657 012,64	1 328 655,88			
н810У	—	—	657 012,49	1 328 630,78			
н850У	—	—	657 032,49	1 328 630,65			
н867У	—	—	657 032,98	1 328 655,77			

2. Сведения о частях границ уточняемого земельного участка с кадастровым номером 23:42:0710005:352 :

Обозначение части границ		Горизонтальное проложение (S), м	Описание прохождения части границ	Сведения о согласовании местоположения границ (согласовано/спорное)
от т.	до т.			
1	2	3	4	5
н867У	н814У	20,34	—	согласовано
н814У	н810У	25,10		
н810У	н850У	20,00		
н850У	н867У	25,12		

3. Сведения о характеристиках уточняемого земельного участка с кадастровым номером 23:42:0710005:352 :

№ п/п	Наименование характеристики земельного участка	Значение характеристики
1	2	3
1	2	3

1	2	3
1.	Адрес земельного участка	—
1.1.	Сведения о местоположении земельного участка (при отсутствии адреса) в структурированном в соответствии с федеральной информационной адресной системой виде	Российская Федерация, Краснодарский край, Ейский р-н, Ейск г
1.2.	Дополнительные сведения о местоположении земельного участка	с/т Авиароботник, участок 242
2.	Площадь земельного участка ± величина погрешности определения (вычисления) площади ($P \pm \Delta P$), м ²	507 ± 16,00
3.	Формула, примененная для вычисления предельной погрешности определения площади земельного участка, с подставленными значениями и итоговые (вычисленные) значения	$3,5 * 0,20 * \sqrt{(507,00)} = 16$
4.	Площадь земельного участка согласно сведениям Единого государственного реестра недвижимости (Ркад), м ²	500,00
5.	Оценка расхождения Р и Ркад ($P - P_{кад}$), м ²	7
6.	Предельный минимальный и максимальный размеры земельного участка (Рмин и Рмакс), м ²	Рмин = 300 Рмакс = 1 500
7.	Вид (виды) разрешенного использования	Земельные участки садоводческих товариществ
7.1.	Дополнительные сведения об использовании земельного участка	—
8.	Кадастровый или иной государственный учетный номер (инвентарный) здания, сооружения, объекта незавершенного строительства, расположенного на земельном участке	—
9.	Сведения о земельных участках (землях общего пользования, территории общего пользования), посредством которых обеспечивается доступ	—
10.	Иные сведения	—
4. Пояснения к сведениям об уточняемом земельном участке с кадастровым номером		23:42:0710005:352 :
1.	—	—

1. Сведения о характерных точках границ уточняемого земельного участка с кадастровым номером 23:42:0710005:355 :
 Система координат МСК-23, зона 1 Зона № 1

Обозначение характерных точек границ	Координаты, м				Метод определения координат	Формулы, примененные для расчета средней квадратической погрешности определения координат характерных точек границ (Mt), с подставленными в такие формулы значениями и итоговые (вычисленные) значения Mt, м	Описание закрепления точки
	содержатся в Едином государственном реестре недвижимости		определены в результате выполнения комплексных кадастровых работ				
	X	Y	X	Y			
1	2	3	4	5	6	7	8
94	—	—	656 993,00	1 328 686,63	Метод спутниковых геодезических измерений (определений)	$\sqrt{(0,07^2 + 0,07^2)} = 0,10$	Нет закрепления
н585У	—	—	656 973,00	1 328 686,82			
н588У	—	—	656 972,62	1 328 661,79			
95	—	—	656 992,62	1 328 661,64			
94	—	—	656 993,00	1 328 686,63			

2. Сведения о частях границ уточняемого земельного участка с кадастровым номером 23:42:0710005:355 :

Обозначение части границ		Горизонтальное проложение (S), м	Описание прохождения части границ	Сведения о согласовании местоположения границ (согласовано/спорное)
от т.	до т.			
1	2	3	4	5
94	н585У	20,00	—	согласовано
н585У	н588У	25,03		
н588У	95	20,00		
95	94	24,99		

3. Сведения о характеристиках уточняемого земельного участка с кадастровым номером 23:42:0710005:355 :

№ п/п	Наименование характеристики земельного участка	Значение характеристики
1	2	3
1	2	3

1	2	3
1.	Адрес земельного участка	—
1.1.	Сведения о местоположении земельного участка (при отсутствии адреса) в структурированном в соответствии с федеральной информационной адресной системой виде	Российская Федерация, Краснодарский край, Ейский р-н, Ейск г
1.2.	Дополнительные сведения о местоположении земельного участка	с/т Авиароботник, участок 245
2.	Площадь земельного участка ± величина погрешности определения (вычисления) площади ($P \pm \Delta P$), м ²	500 ± 16,00
3.	Формула, примененная для вычисления предельной погрешности определения площади земельного участка, с подставленными значениями и итоговые (вычисленные) значения	$3,5 * 0,20 * \sqrt{(500,00)} = 16$
4.	Площадь земельного участка согласно сведениям Единого государственного реестра недвижимости (Ркад), м ²	500,00
5.	Оценка расхождения P и Ркад ($P - P_{кад}$), м ²	0
6.	Предельный минимальный и максимальный размеры земельного участка (Рмин и Рмакс), м ²	Рмин = 300 Рмакс = 1 500
7.	Вид (виды) разрешенного использования	Земельные участки садоводческих товариществ
7.1.	Дополнительные сведения об использовании земельного участка	—
8.	Кадастровый или иной государственный учетный номер (инвентарный) здания, сооружения, объекта незавершенного строительства, расположенного на земельном участке	—
9.	Сведения о земельных участках (землях общего пользования, территории общего пользования), посредством которых обеспечивается доступ	—
10.	Иные сведения	—
4. Пояснения к сведениям об уточняемом земельном участке с кадастровым номером		23:42:0710005:355 :
1.	—	—

1. Сведения о характерных точках границ уточняемого земельного участка с кадастровым номером 23:42:0710005:356 :
 Система координат МСК-23, зона 1 Зона № 1

Обозначение характерных точек границ	Координаты, м				Метод определения координат	Формулы, примененные для расчета средней квадратической погрешности определения координат характерных точек границ (Mt), с подставленными в такие формулы значениями и итоговые (вычисленные) значения Mt, м	Описание закрепления точки
	содержатся в Едином государственном реестре недвижимости		определены в результате выполнения комплексных кадастровых работ				
	X	Y	X	Y			
1	2	3	4	5	6	7	8
н815У	—	—	656 992,54	1 328 655,98	Метод спутниковых геодезических измерений (определений)	$\sqrt{(0,07^2 + 0,07^2)} = 0,10$	Нет закрепления
н573У	—	—	656 972,66	1 328 656,08			
2	—	—	656 972,51	1 328 631,03			
1	—	—	656 992,51	1 328 630,91			
н815У	—	—	656 992,54	1 328 655,98			

2. Сведения о частях границ уточняемого земельного участка с кадастровым номером 23:42:0710005:356 :

Обозначение части границ		Горизонтальное проложение (S), м	Описание прохождения части границ	Сведения о согласовании местоположения границ (согласовано/спорное)
от т.	до т.			
1	2	3	4	5
н815У	н573У	19,88	—	согласовано
н573У	2	25,05		
2	1	20,00		
1	н815У	25,07		

3. Сведения о характеристиках уточняемого земельного участка с кадастровым номером 23:42:0710005:356 :

№ п/п	Наименование характеристики земельного участка	Значение характеристики
1	2	3
1	2	3

1	2	3
1.	Адрес земельного участка	—
1.1.	Сведения о местоположении земельного участка (при отсутствии адреса) в структурированном в соответствии с федеральной информационной адресной системой виде	Российская Федерация, Краснодарский край, Ейский р-н, Ейск г
1.2.	Дополнительные сведения о местоположении земельного участка	с/т Авиароботник, участок 246
2.	Площадь земельного участка ± величина погрешности определения (вычисления) площади ($P \pm \Delta P$), м ²	500 ± 16,00
3.	Формула, примененная для вычисления предельной погрешности определения площади земельного участка, с подставленными значениями и итоговые (вычисленные) значения	$3,5 * 0,20 * \sqrt{(500,00)} = 16$
4.	Площадь земельного участка согласно сведениям Единого государственного реестра недвижимости (Ркад), м ²	500,00
5.	Оценка расхождения P и Ркад ($P - P_{кад}$), м ²	0
6.	Предельный минимальный и максимальный размеры земельного участка (Рмин и Рмакс), м ²	Рмин = 300 Рмакс = 1 500
7.	Вид (виды) разрешенного использования	Земельные участки садоводческих товариществ
7.1.	Дополнительные сведения об использовании земельного участка	—
8.	Кадастровый или иной государственный учетный номер (инвентарный) здания, сооружения, объекта незавершенного строительства, расположенного на земельном участке	—
9.	Сведения о земельных участках (землях общего пользования, территории общего пользования), посредством которых обеспечивается доступ	—
10.	Иные сведения	—
4. Пояснения к сведениям об уточняемом земельном участке с кадастровым номером		23:42:0710005:356 :
1.	—	—

1. Сведения о характерных точках границ уточняемого земельного участка с кадастровым номером 23:42:0710005:357 :
 Система координат МСК-23, зона 1 Зона № 1

Обозначение характерных точек границ	Координаты, м				Метод определения координат	Формулы, примененные для расчета средней квадратической погрешности определения координат характерных точек границ (Mt), с подставленными в такие формулы значениями и итоговые (вычисленные) значения Mt, м	Описание закрепления точки
	содержатся в Едином государственном реестре недвижимости		определены в результате выполнения комплексных кадастровых работ				
	X	Y	X	Y			
1	2	3	4	5	6	7	8
н585У	—	—	656 973,00	1 328 686,82	Метод спутниковых геодезических измерений (определений)	$\sqrt{(0,07^2 + 0,07^2)} = 0,10$	Нет закрепления
4	—	—	656 953,00	1 328 686,83			
н587У	—	—	656 952,77	1 328 661,70			
н588У	—	—	656 972,62	1 328 661,79			
н585У	—	—	656 973,00	1 328 686,82			

2. Сведения о частях границ уточняемого земельного участка с кадастровым номером 23:42:0710005:357 :

Обозначение части границ		Горизонтальное проложение (S), м	Описание прохождения части границ	Сведения о согласовании местоположения границ (согласовано/спорное)
от т.	до т.			
1	2	3	4	5
н585У	4	20,00	Согласовано	согласовано
4	н587У	25,13		
н587У	н588У	19,85		
н588У	н585У	25,03		

3. Сведения о характеристиках уточняемого земельного участка с кадастровым номером 23:42:0710005:357 :

№ п/п	Наименование характеристики земельного участка	Значение характеристики
1	2	3
1	2	3

1	2	3
1.	Адрес земельного участка	—
1.1.	Сведения о местоположении земельного участка (при отсутствии адреса) в структурированном в соответствии с федеральной информационной адресной системой виде	Российская Федерация, Краснодарский край, Ейский р-н, Ейск г
1.2.	Дополнительные сведения о местоположении земельного участка	с/т Авиароботник, участок 247
2.	Площадь земельного участка ± величина погрешности определения (вычисления) площади ($P \pm \Delta P$), м ²	500 ± 16,00
3.	Формула, примененная для вычисления предельной погрешности определения площади земельного участка, с подставленными значениями и итоговые (вычисленные) значения	$3,5 * 0,20 * \sqrt{(500,00)} = 16$
4.	Площадь земельного участка согласно сведениям Единого государственного реестра недвижимости (Ркад), м ²	500,00
5.	Оценка расхождения Р и Ркад ($P - P_{кад}$), м ²	0
6.	Предельный минимальный и максимальный размеры земельного участка (Рмин и Рмакс), м ²	Рмин = 300 Рмакс = 1 500
7.	Вид (виды) разрешенного использования	Земельные участки садоводческих товариществ
7.1.	Дополнительные сведения об использовании земельного участка	—
8.	Кадастровый или иной государственный учетный номер (инвентарный) здания, сооружения, объекта незавершенного строительства, расположенного на земельном участке	—
9.	Сведения о земельных участках (землях общего пользования, территории общего пользования), посредством которых обеспечивается доступ	—
10.	Иные сведения	—
4. Пояснения к сведениям об уточняемом земельном участке с кадастровым номером		23:42:0710005:357 :
1.	—	—

1. Сведения о характерных точках границ уточняемого земельного участка с кадастровым номером 23:42:0710005:358 :
 Система координат МСК-23, зона 1 Зона № 1

Обозначение характерных точек границ	Координаты, м				Метод определения координат	Формулы, примененные для расчета средней квадратической погрешности определения координат характерных точек границ (Mt), с подставленными в такие формулы значениями и итоговые (вычисленные) значения Mt, м	Описание закрепления точки
	содержатся в Едином государственном реестре недвижимости		определены в результате выполнения комплексных кадастровых работ				
	X	Y	X	Y			
1	2	3	4	5	6	7	8
н573У	—	—	656 972,66	1 328 656,08	Метод спутниковых геодезических измерений (определений)	$\sqrt{(0,07^2 + 0,07^2)} = 0,10$	Нет закрепления
н574У	—	—	656 952,75	1 328 656,19			
3	—	—	656 952,51	1 328 631,15			
2	—	—	656 972,51	1 328 631,03			
н573У	—	—	656 972,66	1 328 656,08			

2. Сведения о частях границ уточняемого земельного участка с кадастровым номером 23:42:0710005:358 :

Обозначение части границ		Горизонтальное проложение (S), м	Описание прохождения части границ	Сведения о согласовании местоположения границ (согласовано/спорное)
от т.	до т.			
1	2	3	4	5
н573У	н574У	19,91	Согласовано	согласовано
н574У	3	25,04	—	
3	2	20,00		
2	н573У	25,05		

3. Сведения о характеристиках уточняемого земельного участка с кадастровым номером 23:42:0710005:358 :

№ п/п	Наименование характеристики земельного участка	Значение характеристики
1	2	3
1	2	3

1	2	3
1.	Адрес земельного участка	—
1.1.	Сведения о местоположении земельного участка (при отсутствии адреса) в структурированном в соответствии с федеральной информационной адресной системой виде	Российская Федерация, Краснодарский край, Ейский р-н, Ейск г
1.2.	Дополнительные сведения о местоположении земельного участка	с/т Авиароботник, участок 248
2.	Площадь земельного участка ± величина погрешности определения (вычисления) площади ($P \pm \Delta P$), м ²	500 ± 16,00
3.	Формула, примененная для вычисления предельной погрешности определения площади земельного участка, с подставленными значениями и итоговые (вычисленные) значения	$3,5 * 0,20 * \sqrt{(500,00)} = 16$
4.	Площадь земельного участка согласно сведениям Единого государственного реестра недвижимости (Ркад), м ²	500,00
5.	Оценка расхождения P и Ркад (P - Ркад), м ²	0
6.	Предельный минимальный и максимальный размеры земельного участка (Рмин и Рмакс), м ²	Рмин = 300 Рмакс = 1 500
7.	Вид (виды) разрешенного использования	Земельные участки садоводческих товариществ
7.1.	Дополнительные сведения об использовании земельного участка	—
8.	Кадастровый или иной государственный учетный номер (инвентарный) здания, сооружения, объекта незавершенного строительства, расположенного на земельном участке	—
9.	Сведения о земельных участках (землях общего пользования, территории общего пользования), посредством которых обеспечивается доступ	—
10.	Иные сведения	—
4. Пояснения к сведениям об уточняемом земельном участке с кадастровым номером		23:42:0710005:358 :
1.	—	—

1. Сведения о характерных точках границ уточняемого земельного участка с кадастровым номером 23:42:0710005:359 :
 Система координат МСК-23, зона 1 Зона № 1

Обозначение характерных точек границ	Координаты, м				Метод определения координат	Формулы, примененные для расчета средней квадратической погрешности определения координат характерных точек границ (Mt), с подставленными в такие формулы значениями и итоговые (вычисленные) значения Mt, м	Описание закрепления точки
	содержатся в Едином государственном реестре недвижимости		определены в результате выполнения комплексных кадастровых работ				
	X	Y	X	Y			
1	2	3	4	5	6	7	8
4	—	—	656 953,00	1 328 686,83	Метод спутниковых геодезических измерений (определений)	$\sqrt{(0,07^2 + 0,07^2)} = 0,10$	Нет закрепления
3	—	—	656 933,00	1 328 687,04			
н591У	—	—	656 933,19	1 328 661,64			
н587У	—	—	656 952,77	1 328 661,70			
4	—	—	656 953,00	1 328 686,83			

2. Сведения о частях границ уточняемого земельного участка с кадастровым номером 23:42:0710005:359 :

Обозначение части границ		Горизонтальное проложение (S), м	Описание прохождения части границ	Сведения о согласовании местоположения границ (согласовано/спорное)
от т.	до т.			
1	2	3	4	5
4	3	20,00	—	согласовано
3	н591У	25,40		
н591У	н587У	19,58		
н587У	4	25,13		

3. Сведения о характеристиках уточняемого земельного участка с кадастровым номером 23:42:0710005:359 :

№ п/п	Наименование характеристики земельного участка	Значение характеристики
1	2	3
1	2	3

1	2	3
1.	Адрес земельного участка	—
1.1.	Сведения о местоположении земельного участка (при отсутствии адреса) в структурированном в соответствии с федеральной информационной адресной системой виде	Российская Федерация, Краснодарский край, Ейский р-н, Ейск г
1.2.	Дополнительные сведения о местоположении земельного участка	с/т Авиароботник, участок 249
2.	Площадь земельного участка ± величина погрешности определения (вычисления) площади ($P \pm \Delta P$), м ²	500 ± 16,00
3.	Формула, примененная для вычисления предельной погрешности определения площади земельного участка, с подставленными значениями и итоговые (вычисленные) значения	$3,5 * 0,20 * \sqrt{(500,00)} = 16$
4.	Площадь земельного участка согласно сведениям Единого государственного реестра недвижимости (Ркад), м ²	500,00
5.	Оценка расхождения Р и Ркад ($P - P_{кад}$), м ²	0
6.	Предельный минимальный и максимальный размеры земельного участка (Рмин и Рмакс), м ²	Рмин = 300 Рмакс = 1 500
7.	Вид (виды) разрешенного использования	Земельные участки садоводческих товариществ
7.1.	Дополнительные сведения об использовании земельного участка	—
8.	Кадастровый или иной государственный учетный номер (инвентарный) здания, сооружения, объекта незавершенного строительства, расположенного на земельном участке	23:42:0710005:870
9.	Сведения о земельных участках (землях общего пользования, территории общего пользования), посредством которых обеспечивается доступ	—
10.	Иные сведения	—
4. Пояснения к сведениям об уточняемом земельном участке с кадастровым номером		23:42:0710005:359 :
1.	—	—

1. Сведения о характерных точках границ уточняемого земельного участка с кадастровым номером 23:42:0710005:360 :
 Система координат МСК-23, зона 1 Зона № 1

Обозначение характерных точек границ	Координаты, м				Метод определения координат	Формулы, примененные для расчета средней квадратической погрешности определения координат характерных точек границ (Mt), с подставленными в такие формулы значениями и итоговые (вычисленные) значения Mt, м	Описание закрепления точки
	содержатся в Едином государственном реестре недвижимости		определены в результате выполнения комплексных кадастровых работ				
	X	Y	X	Y			
1	2	3	4	5	6	7	8
н574У	—	—	656 952,75	1 328 656,19	Метод спутниковых геодезических измерений (определений)	$\sqrt{(0,07^2 + 0,07^2)} = 0,10$	Нет закрепления
н578У	—	—	656 932,81	1 328 656,29			
н566У	—	—	656 932,51	1 328 631,27			
3	—	—	656 952,51	1 328 631,15			
н574У	—	—	656 952,75	1 328 656,19			

2. Сведения о частях границ уточняемого земельного участка с кадастровым номером 23:42:0710005:360 :

Обозначение части границ		Горизонтальное проложение (S), м	Описание прохождения части границ	Сведения о согласовании местоположения границ (согласовано/спорное)
от т.	до т.			
1	2	3	4	5
н574У	н578У	19,94	—	согласовано
н578У	н566У	25,02		
н566У	3	20,00		
3	н574У	25,04		

3. Сведения о характеристиках уточняемого земельного участка с кадастровым номером 23:42:0710005:360 :

№ п/п	Наименование характеристики земельного участка	Значение характеристики
1	2	3
1	2	3

1	2	3
1.	Адрес земельного участка	—
1.1.	Сведения о местоположении земельного участка (при отсутствии адреса) в структурированном в соответствии с федеральной информационной адресной системой виде	Российская Федерация, Краснодарский край, Ейский р-н, Ейск г
1.2.	Дополнительные сведения о местоположении земельного участка	с/т Авиароботник, участок 250
2.	Площадь земельного участка ± величина погрешности определения (вычисления) площади ($P \pm \Delta P$), м ²	500 ± 16,00
3.	Формула, примененная для вычисления предельной погрешности определения площади земельного участка, с подставленными значениями и итоговые (вычисленные) значения	$3,5 * 0,20 * \sqrt{(500,00)} = 16$
4.	Площадь земельного участка согласно сведениям Единого государственного реестра недвижимости (Ркад), м ²	500,00
5.	Оценка расхождения Р и Ркад ($P - P_{кад}$), м ²	0
6.	Предельный минимальный и максимальный размеры земельного участка (Рмин и Рмакс), м ²	Рмин = 300 Рмакс = 1 500
7.	Вид (виды) разрешенного использования	Земельные участки садоводческих товариществ
7.1.	Дополнительные сведения об использовании земельного участка	—
8.	Кадастровый или иной государственный учетный номер (инвентарный) здания, сооружения, объекта незавершенного строительства, расположенного на земельном участке	—
9.	Сведения о земельных участках (землях общего пользования, территории общего пользования), посредством которых обеспечивается доступ	—
10.	Иные сведения	—
4. Пояснения к сведениям об уточняемом земельном участке с кадастровым номером		23:42:0710005:360 :
1.	—	—

1. Сведения о характерных точках границ уточняемого земельного участка с кадастровым номером 23:42:0710005:361 :
 Система координат МСК-23, зона 1 Зона № 1

Обозначение характерных точек границ	Координаты, м				Метод определения координат	Формулы, примененные для расчета средней квадратической погрешности определения координат характерных точек границ (Mt), с подставленными в такие формулы значениями и итоговые (вычисленные) значения Mt, м	Описание закрепления точки
	содержатся в Едином государственном реестре недвижимости		определены в результате выполнения комплексных кадастровых работ				
	X	Y	X	Y			
1	2	3	4	5	6	7	8
3	—	—	656 933,00	1 328 687,04	Метод спутниковых геодезических измерений (определений)	$\sqrt{(0,07^2 + 0,07^2)} = 0,10$	Нет закрепления
н594У	—	—	656 913,00	1 328 687,23			
н595У	—	—	656 912,76	1 328 661,84			
н591У	—	—	656 933,19	1 328 661,64			
3	—	—	656 933,00	1 328 687,04			

2. Сведения о частях границ уточняемого земельного участка с кадастровым номером 23:42:0710005:361 :

Обозначение части границ		Горизонтальное проложение (S), м	Описание прохождения части границ	Сведения о согласовании местоположения границ (согласовано/спорное)
от т.	до т.			
1	2	3	4	5
3	н594У	20,00	—	согласовано
н594У	н595У	25,39	Согласовано	
н595У	н591У	20,43	—	
н591У	3	25,40	—	

3. Сведения о характеристиках уточняемого земельного участка с кадастровым номером 23:42:0710005:361 :

№ п/п	Наименование характеристики земельного участка	Значение характеристики
1	2	3
1	2	3

1	2	3
1.	Адрес земельного участка	—
1.1.	Сведения о местоположении земельного участка (при отсутствии адреса) в структурированном в соответствии с федеральной информационной адресной системой виде	Российская Федерация, Краснодарский край, Ейский р-н, Ейск г
1.2.	Дополнительные сведения о местоположении земельного участка	с/т Авиароботник, участок 251
2.	Площадь земельного участка ± величина погрешности определения (вычисления) площади ($P \pm \Delta P$), м ²	513 ± 16,00
3.	Формула, примененная для вычисления предельной погрешности определения площади земельного участка, с подставленными значениями и итоговые (вычисленные) значения	$3,5 * 0,20 * \sqrt{(513,00)} = 16$
4.	Площадь земельного участка согласно сведениям Единого государственного реестра недвижимости (Ркад), м ²	500,00
5.	Оценка расхождения P и Ркад ($P - P_{кад}$), м ²	13
6.	Предельный минимальный и максимальный размеры земельного участка (Рмин и Рмакс), м ²	Рмин = 300 Рмакс = 1 500
7.	Вид (виды) разрешенного использования	Земельные участки садоводческих товариществ
7.1.	Дополнительные сведения об использовании земельного участка	—
8.	Кадастровый или иной государственный учетный номер (инвентарный) здания, сооружения, объекта незавершенного строительства, расположенного на земельном участке	—
9.	Сведения о земельных участках (землях общего пользования, территории общего пользования), посредством которых обеспечивается доступ	—
10.	Иные сведения	—
4. Пояснения к сведениям об уточняемом земельном участке с кадастровым номером		23:42:0710005:361 :
1.	—	—

1. Сведения о характерных точках границ уточняемого земельного участка с кадастровым номером 23:42:0710005:362 :
 Система координат МСК-23, зона 1 Зона № 1

Обозначение характерных точек границ	Координаты, м				Метод определения координат	Формулы, примененные для расчета средней квадратической погрешности определения координат характерных точек границ (Mt), с подставленными в такие формулы значениями и итоговые (вычисленные) значения Mt, м	Описание закрепления точки
	содержатся в Едином государственном реестре недвижимости		определены в результате выполнения комплексных кадастровых работ				
	X	Y	X	Y			
1	2	3	4	5	6	7	8
н578У	—	—	656 932,81	1 328 656,29	Метод спутниковых геодезических измерений (определений)	$\sqrt{(0,07^2 + 0,07^2)} = 0,10$	Нет закрепления
н582У	—	—	656 912,81	1 328 656,39			
н570У	—	—	656 912,51	1 328 631,39			
н566У	—	—	656 932,51	1 328 631,27			
н578У	—	—	656 932,81	1 328 656,29			

2. Сведения о частях границ уточняемого земельного участка с кадастровым номером 23:42:0710005:362 :

Обозначение части границ		Горизонтальное проложение (S), м	Описание прохождения части границ	Сведения о согласовании местоположения границ (согласовано/спорное)
от т.	до т.			
1	2	3	4	5
н578У	н582У	20,00	—	согласовано
н582У	н570У	25,00		
н570У	н566У	20,00		
н566У	н578У	25,02		

3. Сведения о характеристиках уточняемого земельного участка с кадастровым номером 23:42:0710005:362 :

№ п/п	Наименование характеристики земельного участка	Значение характеристики
1	2	3
1	2	3

1	2	3
1.	Адрес земельного участка	—
1.1.	Сведения о местоположении земельного участка (при отсутствии адреса) в структурированном в соответствии с федеральной информационной адресной системой виде	Российская Федерация, Краснодарский край, Ейский р-н, Ейск г
1.2.	Дополнительные сведения о местоположении земельного участка	с/т Авиароботник, участок 252
2.	Площадь земельного участка ± величина погрешности определения (вычисления) площади ($P \pm \Delta P$), м ²	500 ± 16,00
3.	Формула, примененная для вычисления предельной погрешности определения площади земельного участка, с подставленными значениями и итоговые (вычисленные) значения	$3,5*0,20*\sqrt{(500,00)} = 16$
4.	Площадь земельного участка согласно сведениям Единого государственного реестра недвижимости (Ркад), м ²	500,00
5.	Оценка расхождения Р и Ркад ($P - P_{кад}$), м ²	0
6.	Предельный минимальный и максимальный размеры земельного участка (Рмин и Рмакс), м ²	Рмин = 300 Рмакс = 1 500
7.	Вид (виды) разрешенного использования	для садоводства
7.1.	Дополнительные сведения об использовании земельного участка	—
8.	Кадастровый или иной государственный учетный номер (инвентарный) здания, сооружения, объекта незавершенного строительства, расположенного на земельном участке	—
9.	Сведения о земельных участках (землях общего пользования, территории общего пользования), посредством которых обеспечивается доступ	—
10.	Иные сведения	—
4. Пояснения к сведениям об уточняемом земельном участке с кадастровым номером		23:42:0710005:362 :
1.	—	—

1. Сведения о характерных точках границ уточняемого земельного участка с кадастровым номером 23:42:0710005:363 :
 Система координат МСК-23, зона 1 Зона № 1

Обозначение характерных точек границ	Координаты, м				Метод определения координат	Формулы, примененные для расчета средней квадратической погрешности определения координат характерных точек границ (Mt), с подставленными в такие формулы значениями и итоговые (вычисленные) значения Mt, м	Описание закрепления точки
	содержатся в Едином государственном реестре недвижимости		определены в результате выполнения комплексных кадастровых работ				
	X	Y	X	Y			
1	2	3	4	5	6	7	8
н1533У	—	—	657 633,55	1 328 736,58	Метод спутниковых геодезических измерений (определений)	$\sqrt{(0,07^2 + 0,07^2)} = 0,10$	Нет закрепления
н1534У	—	—	657 613,76	1 328 736,72			
н1535У	—	—	657 613,58	1 328 711,43			
н1536У	—	—	657 633,32	1 328 711,28			
н1533У	—	—	657 633,55	1 328 736,58			

2. Сведения о частях границ уточняемого земельного участка с кадастровым номером 23:42:0710005:363 :

Обозначение части границ		Горизонтальное проложение (S), м	Описание прохождения части границ	Сведения о согласовании местоположения границ (согласовано/спорное)
от т.	до т.			
1	2	3	4	5
н1533У	н1534У	19,79	Согласовано	согласовано
н1534У	н1535У	25,29		
н1535У	н1536У	19,74		
н1536У	н1533У	25,30		

3. Сведения о характеристиках уточняемого земельного участка с кадастровым номером 23:42:0710005:363 :

№ п/п	Наименование характеристики земельного участка	Значение характеристики
1	2	3
1	2	3

1	2	3
1.	Адрес земельного участка	—
1.1.	Сведения о местоположении земельного участка (при отсутствии адреса) в структурированном в соответствии с федеральной информационной адресной системой виде	Российская Федерация, Краснодарский край, Ейский р-н, Ейск г
1.2.	Дополнительные сведения о местоположении земельного участка	с/т Авиароботник, участок 253
2.	Площадь земельного участка ± величина погрешности определения (вычисления) площади ($P \pm \Delta P$), м ²	500 ± 16,00
3.	Формула, примененная для вычисления предельной погрешности определения площади земельного участка, с подставленными значениями и итоговые (вычисленные) значения	$3,5 * 0,20 * \sqrt{(500,00)} = 16$
4.	Площадь земельного участка согласно сведениям Единого государственного реестра недвижимости (Ркад), м ²	500,00
5.	Оценка расхождения P и Ркад (P - Ркад), м ²	0
6.	Предельный минимальный и максимальный размеры земельного участка (Рмин и Рмакс), м ²	Рмин = 300 Рмакс = 1 500
7.	Вид (виды) разрешенного использования	Земельные участки садоводческих товариществ
7.1.	Дополнительные сведения об использовании земельного участка	—
8.	Кадастровый или иной государственный учетный номер (инвентарный) здания, сооружения, объекта незавершенного строительства, расположенного на земельном участке	—
9.	Сведения о земельных участках (землях общего пользования, территории общего пользования), посредством которых обеспечивается доступ	—
10.	Иные сведения	—
4. Пояснения к сведениям об уточняемом земельном участке с кадастровым номером		23:42:0710005:363 :
1.	—	—

1. Сведения о характерных точках границ уточняемого земельного участка с кадастровым номером 23:42:0710005:364 :
 Система координат МСК-23, зона 1 Зона № 1

Обозначение характерных точек границ	Координаты, м				Метод определения координат	Формулы, примененные для расчета средней квадратической погрешности определения координат характерных точек границ (Mt), с подставленными в такие формулы значениями и итоговые (вычисленные) значения Mt, м	Описание закрепления точки
	содержатся в Едином государственном реестре недвижимости		определены в результате выполнения комплексных кадастровых работ				
	X	Y	X	Y			
1	2	3	4	5	6	7	8
н1529У	—	—	657 633,44	1 328 706,34	Метод спутниковых геодезических измерений (определений)	$\sqrt{(0,07^2 + 0,07^2)} = 0,10$	Нет закрепления
н1525У	—	—	657 613,53	1 328 706,78			
н1528У	—	—	657 613,26	1 328 681,69			
н1532У	—	—	657 633,28	1 328 681,33			
н1529У	—	—	657 633,44	1 328 706,34			

2. Сведения о частях границ уточняемого земельного участка с кадастровым номером 23:42:0710005:364 :

Обозначение части границ		Горизонтальное проложение (S), м	Описание прохождения части границ	Сведения о согласовании местоположения границ (согласовано/спорное)
от т.	до т.			
1	2	3	4	5
н1529У	н1525У	19,91	— Согласовано	согласовано
н1525У	н1528У	25,09		
н1528У	н1532У	20,02		
н1532У	н1529У	25,01		

3. Сведения о характеристиках уточняемого земельного участка с кадастровым номером 23:42:0710005:364 :

№ п/п	Наименование характеристики земельного участка	Значение характеристики
1	2	3
1	2	3

1	2	3
1.	Адрес земельного участка	—
1.1.	Сведения о местоположении земельного участка (при отсутствии адреса) в структурированном в соответствии с федеральной информационной адресной системой виде	Российская Федерация, Краснодарский край, Ейский р-н, Ейск г
1.2.	Дополнительные сведения о местоположении земельного участка	с/т Авиароботник, участок 254
2.	Площадь земельного участка ± величина погрешности определения (вычисления) площади ($P \pm \Delta P$), м ²	500 ± 16,00
3.	Формула, примененная для вычисления предельной погрешности определения площади земельного участка, с подставленными значениями и итоговые (вычисленные) значения	$3,5 * 0,20 * \sqrt{(500,00)} = 16$
4.	Площадь земельного участка согласно сведениям Единого государственного реестра недвижимости (Ркад), м ²	500,00
5.	Оценка расхождения Р и Ркад ($P - P_{кад}$), м ²	0
6.	Предельный минимальный и максимальный размеры земельного участка (Рмин и Рмакс), м ²	Рмин = 300 Рмакс = 1 500
7.	Вид (виды) разрешенного использования	Земельные участки садоводческих товариществ
7.1.	Дополнительные сведения об использовании земельного участка	—
8.	Кадастровый или иной государственный учетный номер (инвентарный) здания, сооружения, объекта незавершенного строительства, расположенного на земельном участке	—
9.	Сведения о земельных участках (землях общего пользования, территории общего пользования), посредством которых обеспечивается доступ	—
10.	Иные сведения	—
4. Пояснения к сведениям об уточняемом земельном участке с кадастровым номером		23:42:0710005:364 :
1.	—	—

1. Сведения о характерных точках границ уточняемого земельного участка с кадастровым номером 23:42:0710005:365 :
 Система координат МСК-23, зона 1 Зона № 1

Обозначение характерных точек границ	Координаты, м				Метод определения координат	Формулы, примененные для расчета средней квадратической погрешности определения координат характерных точек границ (Mt), с подставленными в такие формулы значениями и итоговые (вычисленные) значения Mt, м	Описание закрепления точки
	содержатся в Едином государственном реестре недвижимости		определены в результате выполнения комплексных кадастровых работ				
	X	Y	X	Y			
1	2	3	4	5	6	7	8
н1534У	—	—	657 613,76	1 328 736,72	Метод спутниковых геодезических измерений (определений)	$\sqrt{(0,07^2 + 0,07^2)} = 0,10$	Нет закрепления
н2406У	—	—	657 593,76	1 328 736,64			
н2409У	—	—	657 593,58	1 328 711,59			
н1535У	—	—	657 613,58	1 328 711,43			
н1534У	—	—	657 613,76	1 328 736,72			

2. Сведения о частях границ уточняемого земельного участка с кадастровым номером 23:42:0710005:365 :

Обозначение части границ		Горизонтальное проложение (S), м	Описание прохождения части границ	Сведения о согласовании местоположения границ (согласовано/спорное)
от т.	до т.			
1	2	3	4	5
н1534У	н2406У	20,00	—	согласовано
н2406У	н2409У	25,05		
н2409У	н1535У	20,00		
н1535У	н1534У	25,29		

3. Сведения о характеристиках уточняемого земельного участка с кадастровым номером 23:42:0710005:365 :

№ п/п	Наименование характеристики земельного участка	Значение характеристики
1	2	3
1	2	3

1	2	3
1.	Адрес земельного участка	—
1.1.	Сведения о местоположении земельного участка (при отсутствии адреса) в структурированном в соответствии с федеральной информационной адресной системой виде	Российская Федерация, Краснодарский край, Ейский р-н, Ейск г
1.2.	Дополнительные сведения о местоположении земельного участка	с/т Авиароботник, участок 255
2.	Площадь земельного участка ± величина погрешности определения (вычисления) площади ($P \pm \Delta P$), м ²	503 ± 16,00
3.	Формула, примененная для вычисления предельной погрешности определения площади земельного участка, с подставленными значениями и итоговые (вычисленные) значения	$3,5 * 0,20 * \sqrt{(503,00)} = 16$
4.	Площадь земельного участка согласно сведениям Единого государственного реестра недвижимости (Ркад), м ²	500,00
5.	Оценка расхождения Р и Ркад ($P - P_{кад}$), м ²	3
6.	Предельный минимальный и максимальный размеры земельного участка (Рмин и Рмакс), м ²	Рмин = 300 Рмакс = 1 500
7.	Вид (виды) разрешенного использования	Земельные участки садоводческих товариществ
7.1.	Дополнительные сведения об использовании земельного участка	—
8.	Кадастровый или иной государственный учетный номер (инвентарный) здания, сооружения, объекта незавершенного строительства, расположенного на земельном участке	—
9.	Сведения о земельных участках (землях общего пользования, территории общего пользования), посредством которых обеспечивается доступ	—
10.	Иные сведения	—
4. Пояснения к сведениям об уточняемом земельном участке с кадастровым номером		23:42:0710005:365 :
1.	—	—

1. Сведения о характерных точках границ уточняемого земельного участка с кадастровым номером 23:42:0710005:366 :
 Система координат МСК-23, зона 1 Зона № 1

Обозначение характерных точек границ	Координаты, м				Метод определения координат	Формулы, примененные для расчета средней квадратической погрешности определения координат характерных точек границ (Mt), с подставленными в такие формулы значениями и итоговые (вычисленные) значения Mt, м	Описание закрепления точки
	содержатся в Едином государственном реестре недвижимости		определены в результате выполнения комплексных кадастровых работ				
	X	Y	X	Y			
1	2	3	4	5	6	7	8
н1525У	—	—	657 613,53	1 328 706,78	Метод спутниковых геодезических измерений (определений)	$\sqrt{(0,07^2 + 0,07^2)} = 0,10$	Нет закрепления
97	—	—	657 593,60	1 328 707,05			
н1527У	—	—	657 593,27	1 328 682,05			
н1528У	—	—	657 613,26	1 328 681,69			
н1525У	—	—	657 613,53	1 328 706,78			

2. Сведения о частях границ уточняемого земельного участка с кадастровым номером 23:42:0710005:366 :

Обозначение части границ		Горизонтальное проложение (S), м	Описание прохождения части границ	Сведения о согласовании местоположения границ (согласовано/спорное)
от т.	до т.			
1	2	3	4	5
н1525У	97	19,93	— Согласовано	согласовано
97	н1527У	25,00		
н1527У	н1528У	19,99		
н1528У	н1525У	25,09		

3. Сведения о характеристиках уточняемого земельного участка с кадастровым номером 23:42:0710005:366 :

№ п/п	Наименование характеристики земельного участка	Значение характеристики
1	2	3
1	2	3

1	2	3
1.	Адрес земельного участка	—
1.1.	Сведения о местоположении земельного участка (при отсутствии адреса) в структурированном в соответствии с федеральной информационной адресной системой виде	Российская Федерация, Краснодарский край, Ейский р-н, Ейск г
1.2.	Дополнительные сведения о местоположении земельного участка	с/т Авиароботник, участок 256
2.	Площадь земельного участка ± величина погрешности определения (вычисления) площади ($P \pm \Delta P$), м ²	500 ± 16,00
3.	Формула, примененная для вычисления предельной погрешности определения площади земельного участка, с подставленными значениями и итоговые (вычисленные) значения	$3,5*0,20*\sqrt{(500,00)} = 16$
4.	Площадь земельного участка согласно сведениям Единого государственного реестра недвижимости (Ркад), м ²	500,00
5.	Оценка расхождения Р и Ркад ($P - P_{кад}$), м ²	0
6.	Предельный минимальный и максимальный размеры земельного участка (Рмин и Рмакс), м ²	Рмин = 300 Рмакс = 1 500
7.	Вид (виды) разрешенного использования	Земельные участки садоводческих товариществ
7.1.	Дополнительные сведения об использовании земельного участка	—
8.	Кадастровый или иной государственный учетный номер (инвентарный) здания, сооружения, объекта незавершенного строительства, расположенного на земельном участке	—
9.	Сведения о земельных участках (землях общего пользования, территории общего пользования), посредством которых обеспечивается доступ	—
10.	Иные сведения	—
4. Пояснения к сведениям об уточняемом земельном участке с кадастровым номером		23:42:0710005:366 :
1.	—	—

1. Сведения о характерных точках границ уточняемого земельного участка с кадастровым номером 23:42:0710005:369 :
 Система координат МСК-23, зона 1 Зона № 1

Обозначение характерных точек границ	Координаты, м				Метод определения координат	Формулы, примененные для расчета средней квадратической погрешности определения координат характерных точек границ (Mt), с подставленными в такие формулы значениями и итоговые (вычисленные) значения Mt, м	Описание закрепления точки
	содержатся в Едином государственном реестре недвижимости		определены в результате выполнения комплексных кадастровых работ				
	X	Y	X	Y			
1	2	3	4	5	6	7	8
83	—	—	657 573,55	1 328 736,75	Метод спутниковых геодезических измерений (определений)	$\sqrt{(0,07^2 + 0,07^2)} = 0,10$	Нет закрепления
82	—	—	657 553,79	1 328 736,81			
н2221У	—	—	657 553,15	1 328 711,90			
н2408У	—	—	657 573,41	1 328 711,70			
83	—	—	657 573,55	1 328 736,75			

2. Сведения о частях границ уточняемого земельного участка с кадастровым номером 23:42:0710005:369 :

Обозначение части границ		Горизонтальное проложение (S), м	Описание прохождения части границ	Сведения о согласовании местоположения границ (согласовано/спорное)
от т.	до т.			
1	2	3	4	5
83	82	19,76	—	согласовано
82	н2221У	24,92		
н2221У	н2408У	20,26		
н2408У	83	25,05		

3. Сведения о характеристиках уточняемого земельного участка с кадастровым номером 23:42:0710005:369 :

№ п/п	Наименование характеристики земельного участка	Значение характеристики
1	2	3
1	2	3

1	2	3
1.	Адрес земельного участка	—
1.1.	Сведения о местоположении земельного участка (при отсутствии адреса) в структурированном в соответствии с федеральной информационной адресной системой виде	Российская Федерация, Краснодарский край, Ейский р-н, Ейск г
1.2.	Дополнительные сведения о местоположении земельного участка	с/т Авиароботник, участок 259
2.	Площадь земельного участка ± величина погрешности определения (вычисления) площади ($P \pm \Delta P$), м ²	500 ± 16,00
3.	Формула, примененная для вычисления предельной погрешности определения площади земельного участка, с подставленными значениями и итоговые (вычисленные) значения	$3,5 * 0,20 * \sqrt{(500,00)} = 16$
4.	Площадь земельного участка согласно сведениям Единого государственного реестра недвижимости (Ркад), м ²	500,00
5.	Оценка расхождения P и Ркад ($P - P_{кад}$), м ²	0
6.	Предельный минимальный и максимальный размеры земельного участка (Рмин и Рмакс), м ²	Рмин = 300 Рмакс = 1 500
7.	Вид (виды) разрешенного использования	Земельные участки садоводческих товариществ
7.1.	Дополнительные сведения об использовании земельного участка	—
8.	Кадастровый или иной государственный учетный номер (инвентарный) здания, сооружения, объекта незавершенного строительства, расположенного на земельном участке	—
9.	Сведения о земельных участках (землях общего пользования, территории общего пользования), посредством которых обеспечивается доступ	—
10.	Иные сведения	—
4. Пояснения к сведениям об уточняемом земельном участке с кадастровым номером		23:42:0710005:369 :
1.	—	—

1. Сведения о характерных точках границ уточняемого земельного участка с кадастровым номером 23:42:0710005:371 :
 Система координат МСК-23, зона 1 Зона № 1

Обозначение характерных точек границ	Координаты, м				Метод определения координат	Формулы, примененные для расчета средней квадратической погрешности определения координат характерных точек границ (Mt), с подставленными в такие формулы значениями и итоговые (вычисленные) значения Mt, м	Описание закрепления точки
	содержатся в Едином государственном реестре недвижимости		определены в результате выполнения комплексных кадастровых работ				
	X	Y	X	Y			
1	2	3	4	5	6	7	8
82	—	—	657 553,79	1 328 736,81	Метод спутниковых геодезических измерений (определений)	$\sqrt{(0,07^2 + 0,07^2)} = 0,10$	Нет закрепления
н2214У	—	—	657 533,62	1 328 737,26			
н2217У	—	—	657 533,15	1 328 712,06			
н2221У	—	—	657 553,15	1 328 711,90			
82	—	—	657 553,79	1 328 736,81			

2. Сведения о частях границ уточняемого земельного участка с кадастровым номером 23:42:0710005:371 :

Обозначение части границ		Горизонтальное проложение (S), м	Описание прохождения части границ	Сведения о согласовании местоположения границ (согласовано/спорное)
от т.	до т.			
1	2	3	4	5
82	н2214У	20,18	—	согласовано
н2214У	н2217У	25,20		
н2217У	н2221У	20,00		
н2221У	82	24,92		

3. Сведения о характеристиках уточняемого земельного участка с кадастровым номером 23:42:0710005:371 :

№ п/п	Наименование характеристики земельного участка	Значение характеристики
1	2	3
1	2	3

1	2	3
1.	Адрес земельного участка	—
1.1.	Сведения о местоположении земельного участка (при отсутствии адреса) в структурированном в соответствии с федеральной информационной адресной системой виде	Российская Федерация, Краснодарский край, Ейский р-н, Ейск г
1.2.	Дополнительные сведения о местоположении земельного участка	с/т Авиароботник, участок 261
2.	Площадь земельного участка ± величина погрешности определения (вычисления) площади ($P \pm \Delta P$), м ²	503 ± 16,00
3.	Формула, примененная для вычисления предельной погрешности определения площади земельного участка, с подставленными значениями и итоговые (вычисленные) значения	$3,5 * 0,20 * \sqrt{503,00} = 16$
4.	Площадь земельного участка согласно сведениям Единого государственного реестра недвижимости (Ркад), м ²	500,00
5.	Оценка расхождения P и Ркад ($P - P_{кад}$), м ²	3
6.	Предельный минимальный и максимальный размеры земельного участка (Рмин и Рмакс), м ²	Рмин = 300 Рмакс = 1 500
7.	Вид (виды) разрешенного использования	Земельные участки садоводческих товариществ
7.1.	Дополнительные сведения об использовании земельного участка	—
8.	Кадастровый или иной государственный учетный номер (инвентарный) здания, сооружения, объекта незавершенного строительства, расположенного на земельном участке	—
9.	Сведения о земельных участках (землях общего пользования, территории общего пользования), посредством которых обеспечивается доступ	—
10.	Иные сведения	—
4. Пояснения к сведениям об уточняемом земельном участке с кадастровым номером		23:42:0710005:371 :
1.	—	—

1. Сведения о характерных точках границ уточняемого земельного участка с кадастровым номером 23:42:0710005:372 :
 Система координат МСК-23, зона 1 Зона № 1

Обозначение характерных точек границ	Координаты, м				Метод определения координат	Формулы, примененные для расчета средней квадратической погрешности определения координат характерных точек границ (Mt), с подставленными в такие формулы значениями и итоговые (вычисленные) значения Mt, м	Описание закрепления точки
	содержатся в Едином государственном реестре недвижимости		определены в результате выполнения комплексных кадастровых работ				
	X	Y	X	Y			
1	2	3	4	5	6	7	8
н1428У	—	—	657 553,20	1 328 707,16	Метод спутниковых геодезических измерений (определений)	$\sqrt{(0,07^2 + 0,07^2)} = 0,10$	Нет закрепления
н1429У	—	—	657 533,49	1 328 707,31			
н1425У	—	—	657 532,92	1 328 682,08			
н1424У	—	—	657 553,15	1 328 681,95			
н1428У	—	—	657 553,20	1 328 707,16			

2. Сведения о частях границ уточняемого земельного участка с кадастровым номером 23:42:0710005:372 :

Обозначение части границ		Горизонтальное проложение (S), м	Описание прохождения части границ	Сведения о согласовании местоположения границ (согласовано/спорное)
от т.	до т.			
1	2	3	4	5
н1428У	н1429У	19,71	Согласовано	согласовано
н1429У	н1425У	25,24	—	
н1425У	н1424У	20,23		
н1424У	н1428У	25,21		

3. Сведения о характеристиках уточняемого земельного участка с кадастровым номером 23:42:0710005:372 :

№ п/п	Наименование характеристики земельного участка	Значение характеристики
1	2	3
1		

1	2	3
1.	Адрес земельного участка	—
1.1.	Сведения о местоположении земельного участка (при отсутствии адреса) в структурированном в соответствии с федеральной информационной адресной системой виде	Российская Федерация, Краснодарский край, Ейский р-н, Ейск г
1.2.	Дополнительные сведения о местоположении земельного участка	с/т Авиароботник, участок 262
2.	Площадь земельного участка ± величина погрешности определения (вычисления) площади ($P \pm \Delta P$), м ²	504 ± 16,00
3.	Формула, примененная для вычисления предельной погрешности определения площади земельного участка, с подставленными значениями и итоговые (вычисленные) значения	$3,5 * 0,20 * \sqrt{(504,00)} = 16$
4.	Площадь земельного участка согласно сведениям Единого государственного реестра недвижимости (Ркад), м ²	500,00
5.	Оценка расхождения Р и Ркад ($P - P_{кад}$), м ²	4
6.	Предельный минимальный и максимальный размеры земельного участка (Рмин и Рмакс), м ²	Рмин = 300 Рмакс = 1 500
7.	Вид (виды) разрешенного использования	Земельные участки садоводческих товариществ
7.1.	Дополнительные сведения об использовании земельного участка	—
8.	Кадастровый или иной государственный учетный номер (инвентарный) здания, сооружения, объекта незавершенного строительства, расположенного на земельном участке	—
9.	Сведения о земельных участках (землях общего пользования, территории общего пользования), посредством которых обеспечивается доступ	—
10.	Иные сведения	—
4. Пояснения к сведениям об уточняемом земельном участке с кадастровым номером		23:42:0710005:372 :
1.	—	—

1. Сведения о характерных точках границ уточняемого земельного участка с кадастровым номером 23:42:0710005:377 :
 Система координат МСК-23, зона 1 Зона № 1

Обозначение характерных точек границ	Координаты, м				Метод определения координат	Формулы, примененные для расчета средней квадратической погрешности определения координат характерных точек границ (Mt), с подставленными в такие формулы значениями и итоговые (вычисленные) значения Mt, м	Описание закрепления точки
	содержатся в Едином государственном реестре недвижимости		определены в результате выполнения комплексных кадастровых работ				
	X	Y	X	Y			
1	2	3	4	5	6	7	8
3	—	—	657 493,69	1 328 737,40	Метод спутниковых геодезических измерений (определений)	$\sqrt{(0,07^2 + 0,07^2)} = 0,10$	Нет закрепления
н2191У	—	—	657 473,69	1 328 737,55			
н2192У	—	—	657 473,61	1 328 712,36			
4	—	—	657 493,61	1 328 711,99			
3	—	—	657 493,69	1 328 737,40			

2. Сведения о частях границ уточняемого земельного участка с кадастровым номером 23:42:0710005:377 :

Обозначение части границ		Горизонтальное проложение (S), м	Описание прохождения части границ	Сведения о согласовании местоположения границ (согласовано/спорное)
от т.	до т.			
1	2	3	4	5
3	н2191У	20,00	—	согласовано
н2191У	н2192У	25,19	Согласовано	
н2192У	4	20,00	—	
4	3	25,41	—	

3. Сведения о характеристиках уточняемого земельного участка с кадастровым номером 23:42:0710005:377 :

№ п/п	Наименование характеристики земельного участка	Значение характеристики
1	2	3
1	2	3

1	2	3
1.	Адрес земельного участка	—
1.1.	Сведения о местоположении земельного участка (при отсутствии адреса) в структурированном в соответствии с федеральной информационной адресной системой виде	Российская Федерация, Краснодарский край, Ейский р-н, Ейск г
1.2.	Дополнительные сведения о местоположении земельного участка	с/т Авиароботник, участок 267
2.	Площадь земельного участка ± величина погрешности определения (вычисления) площади ($P \pm \Delta P$), м ²	506 ± 16,00
3.	Формула, примененная для вычисления предельной погрешности определения площади земельного участка, с подставленными значениями и итоговые (вычисленные) значения	$3,5 * 0,20 * \sqrt{(506,00)} = 16$
4.	Площадь земельного участка согласно сведениям Единого государственного реестра недвижимости (Ркад), м ²	500,00
5.	Оценка расхождения Р и Ркад ($P - P_{кад}$), м ²	6
6.	Предельный минимальный и максимальный размеры земельного участка (Рмин и Рмакс), м ²	Рмин = 300 Рмакс = 1 500
7.	Вид (виды) разрешенного использования	Земельные участки садоводческих товариществ
7.1.	Дополнительные сведения об использовании земельного участка	—
8.	Кадастровый или иной государственный учетный номер (инвентарный) здания, сооружения, объекта незавершенного строительства, расположенного на земельном участке	—
9.	Сведения о земельных участках (землях общего пользования, территории общего пользования), посредством которых обеспечивается доступ	—
10.	Иные сведения	—
4. Пояснения к сведениям об уточняемом земельном участке с кадастровым номером		23:42:0710005:377 :
1.	—	—

1. Сведения о характерных точках границ уточняемого земельного участка с кадастровым номером 23:42:0710005:378 :
 Система координат МСК-23, зона 1 Зона № 1

Обозначение характерных точек границ	Координаты, м				Метод определения координат	Формулы, примененные для расчета средней квадратической погрешности определения координат характерных точек границ (Mt), с подставленными в такие формулы значениями и итоговые (вычисленные) значения Mt, м	Описание закрепления точки
	содержатся в Едином государственном реестре недвижимости		определены в результате выполнения комплексных кадастровых работ				
	X	Y	X	Y			
1	2	3	4	5	6	7	8
н1437У	—	—	657 493,09	1 328 707,48	Метод спутниковых геодезических измерений (определений)	$\sqrt{(0,07^2 + 0,07^2)} = 0,10$	Нет закрепления
н2182У	—	—	657 473,26	1 328 707,81			
н2174У	—	—	657 472,88	1 328 682,72			
3	—	—	657 492,61	1 328 682,51			
н1438У	—	—	657 492,96	1 328 682,51			
н1437У	—	—	657 493,09	1 328 707,48			

2. Сведения о частях границ уточняемого земельного участка с кадастровым номером 23:42:0710005:378 :

Обозначение части границ		Горизонтальное проложение (S), м	Описание прохождения части границ	Сведения о согласовании местоположения границ (согласовано/спорное)
от т.	до т.			
1	2	3	4	5
н1437У	н2182У	19,83	—	согласовано
н2182У	н2174У	25,09		
н2174У	3	19,73		
3	н1438У	0,35		
н1438У	н1437У	24,97		

3. Сведения о характеристиках уточняемого земельного участка с кадастровым номером 23:42:0710005:378 :

№ п/п	Наименование характеристики земельного участка	Значение характеристики
1	2	3

1	2	3
1.	Адрес земельного участка	—
1.1.	Сведения о местоположении земельного участка (при отсутствии адреса) в структурированном в соответствии с федеральной информационной адресной системой виде	Российская Федерация, Краснодарский край, Ейский р-н, Ейск г
1.2.	Дополнительные сведения о местоположении земельного участка	с/т Авиароботник, участок 268
2.	Площадь земельного участка ± величина погрешности определения (вычисления) площади ($P \pm \Delta P$), м ²	500 ± 16,00
3.	Формула, примененная для вычисления предельной погрешности определения площади земельного участка, с подставленными значениями и итоговые (вычисленные) значения	$3,5 * 0,20 * \sqrt{(500,00)} = 16$
4.	Площадь земельного участка согласно сведениям Единого государственного реестра недвижимости (Ркад), м ²	500,00
5.	Оценка расхождения P и Ркад ($P - P_{кад}$), м ²	0
6.	Предельный минимальный и максимальный размеры земельного участка (Pмин и Pмакс), м ²	Pмин = 300 Pмакс = 1 500
7.	Вид (виды) разрешенного использования	Земельные участки садоводческих товариществ
7.1.	Дополнительные сведения об использовании земельного участка	—
8.	Кадастровый или иной государственный учетный номер (инвентарный) здания, сооружения, объекта незавершенного строительства, расположенного на земельном участке	—
9.	Сведения о земельных участках (землях общего пользования, территории общего пользования), посредством которых обеспечивается доступ	—
10.	Иные сведения	—
4. Пояснения к сведениям об уточняемом земельном участке с кадастровым номером		23:42:0710005:378 :
1.	—	—

1. Сведения о характерных точках границ уточняемого земельного участка с кадастровым номером 23:42:0710005:379 :
 Система координат МСК-23, зона 1 Зона № 1

Обозначение характерных точек границ	Координаты, м				Метод определения координат	Формулы, примененные для расчета средней квадратической погрешности определения координат характерных точек границ (Mt), с подставленными в такие формулы значениями и итоговые (вычисленные) значения Mt, м	Описание закрепления точки
	содержатся в Едином государственном реестре недвижимости		определены в результате выполнения комплексных кадастровых работ				
	X	Y	X	Y			
1	2	3	4	5	6	7	8
н2191У	—	—	657 473,69	1 328 737,55	Метод спутниковых геодезических измерений (определений)	$\sqrt{(0,07^2 + 0,07^2)} = 0,10$	Нет закрепления
н2133У	—	—	657 453,69	1 328 737,89			
н2136У	—	—	657 453,62	1 328 712,67			
н2192У	—	—	657 473,61	1 328 712,36			
н2191У	—	—	657 473,69	1 328 737,55			

2. Сведения о частях границ уточняемого земельного участка с кадастровым номером 23:42:0710005:379 :

Обозначение части границ		Горизонтальное проложение (S), м	Описание прохождения части границ	Сведения о согласовании местоположения границ (согласовано/спорное)
от т.	до т.			
1	2	3	4	5
н2191У	н2133У	20,00	—	согласовано
н2133У	н2136У	25,22		
н2136У	н2192У	19,99		
н2192У	н2191У	25,19		

3. Сведения о характеристиках уточняемого земельного участка с кадастровым номером 23:42:0710005:379 :

№ п/п	Наименование характеристики земельного участка	Значение характеристики
1	2	3
1	2	3

1	2	3
1.	Адрес земельного участка	—
1.1.	Сведения о местоположении земельного участка (при отсутствии адреса) в структурированном в соответствии с федеральной информационной адресной системой виде	Российская Федерация, Краснодарский край, Ейский р-н, Ейск г
1.2.	Дополнительные сведения о местоположении земельного участка	с/т Авиароботник, участок 269
2.	Площадь земельного участка ± величина погрешности определения (вычисления) площади ($P \pm \Delta P$), м ²	504 ± 16,00
3.	Формула, примененная для вычисления предельной погрешности определения площади земельного участка, с подставленными значениями и итоговые (вычисленные) значения	$3,5 * 0,20 * \sqrt{(504,00)} = 16$
4.	Площадь земельного участка согласно сведениям Единого государственного реестра недвижимости (Ркад), м ²	500,00
5.	Оценка расхождения Р и Ркад ($P - P_{кад}$), м ²	4
6.	Предельный минимальный и максимальный размеры земельного участка (Рмин и Рмакс), м ²	Рмин = 300 Рмакс = 1 500
7.	Вид (виды) разрешенного использования	Земельные участки садоводческих товариществ
7.1.	Дополнительные сведения об использовании земельного участка	—
8.	Кадастровый или иной государственный учетный номер (инвентарный) здания, сооружения, объекта незавершенного строительства, расположенного на земельном участке	—
9.	Сведения о земельных участках (землях общего пользования, территории общего пользования), посредством которых обеспечивается доступ	—
10.	Иные сведения	—
4. Пояснения к сведениям об уточняемом земельном участке с кадастровым номером		23:42:0710005:379 :
1.	—	—

1. Сведения о характерных точках границ уточняемого земельного участка с кадастровым номером 23:42:0710005:380 :
 Система координат МСК-23, зона 1 Зона № 1

Обозначение характерных точек границ	Координаты, м				Метод определения координат	Формулы, примененные для расчета средней квадратической погрешности определения координат характерных точек границ (Mt), с подставленными в такие формулы значениями и итоговые (вычисленные) значения Mt, м	Описание закрепления точки
	содержатся в Едином государственном реестре недвижимости		определены в результате выполнения комплексных кадастровых работ				
	X	Y	X	Y			
1	2	3	4	5	6	7	8
н2182У	—	—	657 473,26	1 328 707,81	Метод спутниковых геодезических измерений (определений)	$\sqrt{(0,07^2 + 0,07^2)} = 0,10$	Нет закрепления
н2121У	—	—	657 453,18	1 328 707,87			
н2109У	—	—	657 453,02	1 328 682,93			
н2174У	—	—	657 472,88	1 328 682,72			
н2182У	—	—	657 473,26	1 328 707,81			

2. Сведения о частях границ уточняемого земельного участка с кадастровым номером 23:42:0710005:380 :

Обозначение части границ		Горизонтальное проложение (S), м	Описание прохождения части границ	Сведения о согласовании местоположения границ (согласовано/спорное)
от т.	до т.			
1	2	3	4	5
н2182У	н2121У	20,08	—	согласовано
н2121У	н2109У	24,94		
н2109У	н2174У	19,86		
н2174У	н2182У	25,09		

3. Сведения о характеристиках уточняемого земельного участка с кадастровым номером 23:42:0710005:380 :

№ п/п	Наименование характеристики земельного участка	Значение характеристики
1	2	3
1	2	3

1	2	3
1.	Адрес земельного участка	—
1.1.	Сведения о местоположении земельного участка (при отсутствии адреса) в структурированном в соответствии с федеральной информационной адресной системой виде	Российская Федерация, Краснодарский край, Ейский р-н, Ейск г
1.2.	Дополнительные сведения о местоположении земельного участка	с/т Авиароботник, участок 270
2.	Площадь земельного участка ± величина погрешности определения (вычисления) площади ($P \pm \Delta P$), м ²	500 ± 16,00
3.	Формула, примененная для вычисления предельной погрешности определения площади земельного участка, с подставленными значениями и итоговые (вычисленные) значения	$3,5 * 0,20 * \sqrt{(500,00)} = 16$
4.	Площадь земельного участка согласно сведениям Единого государственного реестра недвижимости (Ркад), м ²	500,00
5.	Оценка расхождения P и Ркад ($P - P_{кад}$), м ²	0
6.	Предельный минимальный и максимальный размеры земельного участка (Рмин и Рмакс), м ²	Рмин = 300 Рмакс = 1 500
7.	Вид (виды) разрешенного использования	Земельные участки садоводческих товариществ
7.1.	Дополнительные сведения об использовании земельного участка	—
8.	Кадастровый или иной государственный учетный номер (инвентарный) здания, сооружения, объекта незавершенного строительства, расположенного на земельном участке	—
9.	Сведения о земельных участках (землях общего пользования, территории общего пользования), посредством которых обеспечивается доступ	—
10.	Иные сведения	—
4. Пояснения к сведениям об уточняемом земельном участке с кадастровым номером		23:42:0710005:380 :
1.	—	—

1. Сведения о характерных точках границ уточняемого земельного участка с кадастровым номером 23:42:0710005:382 :
 Система координат МСК-23, зона 1 Зона № 1

Обозначение характерных точек границ	Координаты, м				Метод определения координат	Формулы, примененные для расчета средней квадратической погрешности определения координат характерных точек границ (Mt), с подставленными в такие формулы значениями и итоговые (вычисленные) значения Mt, м	Описание закрепления точки
	содержатся в Едином государственном реестре недвижимости		определены в результате выполнения комплексных кадастровых работ				
	X	Y	X	Y			
1	2	3	4	5	6	7	8
н2121У	—	—	657 453,18	1 328 707,87	Метод спутниковых геодезических измерений (определений)	$\sqrt{(0,07^2 + 0,07^2)} = 0,10$	Нет закрепления
н2122У	—	—	657 433,18	1 328 708,16			
н2110У	—	—	657 433,02	1 328 683,13			
н2109У	—	—	657 453,02	1 328 682,93			
н2121У	—	—	657 453,18	1 328 707,87			

2. Сведения о частях границ уточняемого земельного участка с кадастровым номером 23:42:0710005:382 :

Обозначение части границ		Горизонтальное проложение (S), м	Описание прохождения части границ	Сведения о согласовании местоположения границ (согласовано/спорное)
от т.	до т.			
1	2	3	4	5
н2121У	н2122У	20,00	Согласовано	согласовано
н2122У	н2110У	25,03	—	
н2110У	н2109У	20,00		
н2109У	н2121У	24,94		

3. Сведения о характеристиках уточняемого земельного участка с кадастровым номером 23:42:0710005:382 :

№ п/п	Наименование характеристики земельного участка	Значение характеристики
1	2	3
1		

1	2	3
1.	Адрес земельного участка	—
1.1.	Сведения о местоположении земельного участка (при отсутствии адреса) в структурированном в соответствии с федеральной информационной адресной системой виде	Российская Федерация, Краснодарский край, Ейский р-н, Ейск г
1.2.	Дополнительные сведения о местоположении земельного участка	с/т Авиароботник, участок 272
2.	Площадь земельного участка ± величина погрешности определения (вычисления) площади ($P \pm \Delta P$), м ²	500 ± 16,00
3.	Формула, примененная для вычисления предельной погрешности определения площади земельного участка, с подставленными значениями и итоговые (вычисленные) значения	$3,5 * 0,20 * \sqrt{(500,00)} = 16$
4.	Площадь земельного участка согласно сведениям Единого государственного реестра недвижимости (Ркад), м ²	500,00
5.	Оценка расхождения P и Ркад ($P - P_{кад}$), м ²	0
6.	Предельный минимальный и максимальный размеры земельного участка (Рмин и Рмакс), м ²	Рмин = 300 Рмакс = 1 500
7.	Вид (виды) разрешенного использования	Земельные участки садоводческих товариществ
7.1.	Дополнительные сведения об использовании земельного участка	—
8.	Кадастровый или иной государственный учетный номер (инвентарный) здания, сооружения, объекта незавершенного строительства, расположенного на земельном участке	—
9.	Сведения о земельных участках (землях общего пользования, территории общего пользования), посредством которых обеспечивается доступ	—
10.	Иные сведения	—
4. Пояснения к сведениям об уточняемом земельном участке с кадастровым номером		23:42:0710005:382 :
1.	—	—

1. Сведения о характерных точках границ уточняемого земельного участка с кадастровым номером 23:42:0710005:384 :
 Система координат МСК-23, зона 1 Зона № 1

Обозначение характерных точек границ	Координаты, м				Метод определения координат	Формулы, примененные для расчета средней квадратической погрешности определения координат характерных точек границ (Mt), с подставленными в такие формулы значениями и итоговые (вычисленные) значения Mt, м	Описание закрепления точки
	содержатся в Едином государственном реестре недвижимости		определены в результате выполнения комплексных кадастровых работ				
	X	Y	X	Y			
1	2	3	4	5	6	7	8
н2122У	—	—	657 433,18	1 328 708,16	Метод спутниковых геодезических измерений (определений)	$\sqrt{(0,07^2 + 0,07^2)} = 0,10$	Нет закрепления
н2126У	—	—	657 413,18	1 328 708,30			
н2114У	—	—	657 413,02	1 328 683,34			
н2110У	—	—	657 433,02	1 328 683,13			
н2122У	—	—	657 433,18	1 328 708,16			

2. Сведения о частях границ уточняемого земельного участка с кадастровым номером 23:42:0710005:384 :

Обозначение части границ		Горизонтальное проложение (S), м	Описание прохождения части границ	Сведения о согласовании местоположения границ (согласовано/спорное)
от т.	до т.			
1	2	3	4	5
н2122У	н2126У	20,00	—	согласовано
н2126У	н2114У	24,96		
н2114У	н2110У	20,00		
н2110У	н2122У	25,03		

3. Сведения о характеристиках уточняемого земельного участка с кадастровым номером 23:42:0710005:384 :

№ п/п	Наименование характеристики земельного участка	Значение характеристики
1	2	3
1	2	3

1	2	3
1.	Адрес земельного участка	—
1.1.	Сведения о местоположении земельного участка (при отсутствии адреса) в структурированном в соответствии с федеральной информационной адресной системой виде	Российская Федерация, Краснодарский край, Ейский р-н, Ейск г
1.2.	Дополнительные сведения о местоположении земельного участка	с/т Авиароботник, участок 274
2.	Площадь земельного участка ± величина погрешности определения (вычисления) площади ($P \pm \Delta P$), м ²	500 ± 16,00
3.	Формула, примененная для вычисления предельной погрешности определения площади земельного участка, с подставленными значениями и итоговые (вычисленные) значения	$3,5 * 0,20 * \sqrt{(500,00)} = 16$
4.	Площадь земельного участка согласно сведениям Единого государственного реестра недвижимости (Ркад), м ²	500,00
5.	Оценка расхождения P и Ркад (P - Ркад), м ²	0
6.	Предельный минимальный и максимальный размеры земельного участка (Рмин и Рмакс), м ²	Рмин = 300 Рмакс = 1 500
7.	Вид (виды) разрешенного использования	Земельные участки садоводческих товариществ
7.1.	Дополнительные сведения об использовании земельного участка	—
8.	Кадастровый или иной государственный учетный номер (инвентарный) здания, сооружения, объекта незавершенного строительства, расположенного на земельном участке	—
9.	Сведения о земельных участках (землях общего пользования, территории общего пользования), посредством которых обеспечивается доступ	—
10.	Иные сведения	—
4. Пояснения к сведениям об уточняемом земельном участке с кадастровым номером		23:42:0710005:384 :
1.	—	—

1. Сведения о характерных точках границ уточняемого земельного участка с кадастровым номером 23:42:0710005:385 :
 Система координат МСК-23, зона 1 Зона № 1

Обозначение характерных точек границ	Координаты, м				Метод определения координат	Формулы, примененные для расчета средней квадратической погрешности определения координат характерных точек границ (Mt), с подставленными в такие формулы значениями и итоговые (вычисленные) значения Mt, м	Описание закрепления точки
	содержатся в Едином государственном реестре недвижимости		определены в результате выполнения комплексных кадастровых работ				
	X	Y	X	Y			
1	2	3	4	5	6	7	8
н2138У	—	—	657 413,69	1 328 738,18	Метод спутниковых геодезических измерений (определений)	$\sqrt{(0,07^2 + 0,07^2)} = 0,10$	Нет закрепления
40	—	—	657 393,94	1 328 738,01			
39	—	—	657 393,65	1 328 712,90			
н2139У	—	—	657 413,51	1 328 712,96			
н2138У	—	—	657 413,69	1 328 738,18			

2. Сведения о частях границ уточняемого земельного участка с кадастровым номером 23:42:0710005:385 :

Обозначение части границ		Горизонтальное проложение (S), м	Описание прохождения части границ	Сведения о согласовании местоположения границ (согласовано/спорное)
от т.	до т.			
1	2	3	4	5
н2138У	40	19,75	—	согласовано
40	39	25,11		
39	н2139У	19,86		
н2139У	н2138У	25,22		

3. Сведения о характеристиках уточняемого земельного участка с кадастровым номером 23:42:0710005:385 :

№ п/п	Наименование характеристики земельного участка	Значение характеристики
1	2	3
1	2	3

1	2	3
1.	Адрес земельного участка	—
1.1.	Сведения о местоположении земельного участка (при отсутствии адреса) в структурированном в соответствии с федеральной информационной адресной системой виде	Российская Федерация, Краснодарский край, Ейский р-н, Ейск г
1.2.	Дополнительные сведения о местоположении земельного участка	с/т Авиароботник, участок 275
2.	Площадь земельного участка ± величина погрешности определения (вычисления) площади ($P \pm \Delta P$), м ²	498 ± 16,00
3.	Формула, примененная для вычисления предельной погрешности определения площади земельного участка, с подставленными значениями и итоговые (вычисленные) значения	$3,5 * 0,20 * \sqrt{498,00} = 16$
4.	Площадь земельного участка согласно сведениям Единого государственного реестра недвижимости (Ркад), м ²	500,00
5.	Оценка расхождения P и Ркад ($P - P_{кад}$), м ²	2
6.	Предельный минимальный и максимальный размеры земельного участка (Рмин и Рмакс), м ²	Рмин = 300 Рмакс = 1 500
7.	Вид (виды) разрешенного использования	Земельные участки садоводческих товариществ
7.1.	Дополнительные сведения об использовании земельного участка	—
8.	Кадастровый или иной государственный учетный номер (инвентарный) здания, сооружения, объекта незавершенного строительства, расположенного на земельном участке	—
9.	Сведения о земельных участках (землях общего пользования, территории общего пользования), посредством которых обеспечивается доступ	—
10.	Иные сведения	—
4. Пояснения к сведениям об уточняемом земельном участке с кадастровым номером		23:42:0710005:385 :
1.	—	—

1. Сведения о характерных точках границ уточняемого земельного участка с кадастровым номером 23:42:0710005:386 :
 Система координат МСК-23, зона 1 Зона № 1

Обозначение характерных точек границ	Координаты, м				Метод определения координат	Формулы, примененные для расчета средней квадратической погрешности определения координат характерных точек границ (Mt), с подставленными в такие формулы значениями и итоговые (вычисленные) значения Mt, м	Описание закрепления точки
	содержатся в Едином государственном реестре недвижимости		определены в результате выполнения комплексных кадастровых работ				
	X	Y	X	Y			
1	2	3	4	5	6	7	8
н2126У	—	—	657 413,18	1 328 708,30	Метод спутниковых геодезических измерений (определений)	$\sqrt{(0,07^2 + 0,07^2)} = 0,10$	Нет закрепления
н2069У	—	—	657 393,18	1 328 708,47			
н2057У	—	—	657 393,02	1 328 683,33			
н2114У	—	—	657 413,02	1 328 683,34			
н2126У	—	—	657 413,18	1 328 708,30			

2. Сведения о частях границ уточняемого земельного участка с кадастровым номером 23:42:0710005:386 :

Обозначение части границ		Горизонтальное проложение (S), м	Описание прохождения части границ	Сведения о согласовании местоположения границ (согласовано/спорное)
от т.	до т.			
1	2	3	4	5
н2126У	н2069У	20,00	—	согласовано
н2069У	н2057У	25,14		
н2057У	н2114У	20,00		
н2114У	н2126У	24,96		

3. Сведения о характеристиках уточняемого земельного участка с кадастровым номером 23:42:0710005:386 :

№ п/п	Наименование характеристики земельного участка	Значение характеристики
1	2	3
1	2	3

1	2	3
1.	Адрес земельного участка	—
1.1.	Сведения о местоположении земельного участка (при отсутствии адреса) в структурированном в соответствии с федеральной информационной адресной системой виде	Российская Федерация, Краснодарский край, Ейский р-н, Ейск г
1.2.	Дополнительные сведения о местоположении земельного участка	с/т Авиароботник, участок 276
2.	Площадь земельного участка ± величина погрешности определения (вычисления) площади ($P \pm \Delta P$), м ²	501 ± 16,00
3.	Формула, примененная для вычисления предельной погрешности определения площади земельного участка, с подставленными значениями и итоговые (вычисленные) значения	$3,5 * 0,20 * \sqrt{(501,00)} = 16$
4.	Площадь земельного участка согласно сведениям Единого государственного реестра недвижимости (Ркад), м ²	500,00
5.	Оценка расхождения P и Ркад ($P - P_{кад}$), м ²	1
6.	Предельный минимальный и максимальный размеры земельного участка (Рмин и Рмакс), м ²	Рмин = 300 Рмакс = 1 500
7.	Вид (виды) разрешенного использования	Земельные участки садоводческих товариществ
7.1.	Дополнительные сведения об использовании земельного участка	—
8.	Кадастровый или иной государственный учетный номер (инвентарный) здания, сооружения, объекта незавершенного строительства, расположенного на земельном участке	—
9.	Сведения о земельных участках (землях общего пользования, территории общего пользования), посредством которых обеспечивается доступ	—
10.	Иные сведения	—
4. Пояснения к сведениям об уточняемом земельном участке с кадастровым номером		23:42:0710005:386 :
1.	—	—

1. Сведения о характерных точках границ уточняемого земельного участка с кадастровым номером 23:42:0710005:388 :
 Система координат МСК-23, зона 1 Зона № 1

Обозначение характерных точек границ	Координаты, м				Метод определения координат	Формулы, примененные для расчета средней квадратической погрешности определения координат характерных точек границ (Mt), с подставленными в такие формулы значениями и итоговые (вычисленные) значения Mt, м	Описание закрепления точки
	содержатся в Едином государственном реестре недвижимости		определены в результате выполнения комплексных кадастровых работ				
	X	Y	X	Y			
1	2	3	4	5	6	7	8
41	—	—	657 373,91	1 328 738,04	Метод спутниковых геодезических измерений (определений)	$\sqrt{(0,07^2 + 0,07^2)} = 0,10$	Нет закрепления
н1812У	—	—	657 353,86	1 328 738,39			
н1815У	—	—	657 353,68	1 328 713,44			
38	—	—	657 373,68	1 328 713,03			
41	—	—	657 373,91	1 328 738,04			

2. Сведения о частях границ уточняемого земельного участка с кадастровым номером 23:42:0710005:388 :

Обозначение части границ		Горизонтальное проложение (S), м	Описание прохождения части границ	Сведения о согласовании местоположения границ (согласовано/спорное)
от т.	до т.			
1	2	3	4	5
41	н1812У	20,05	—	согласовано
н1812У	н1815У	24,95		
н1815У	38	20,00		
38	41	25,01		

3. Сведения о характеристиках уточняемого земельного участка с кадастровым номером 23:42:0710005:388 :

№ п/п	Наименование характеристики земельного участка	Значение характеристики
1	2	3
1	2	3

1	2	3
1.	Адрес земельного участка	—
1.1.	Сведения о местоположении земельного участка (при отсутствии адреса) в структурированном в соответствии с федеральной информационной адресной системой виде	Российская Федерация, Краснодарский край, Ейский р-н, Ейск г
1.2.	Дополнительные сведения о местоположении земельного участка	с/т Авиароботник, участок 279
2.	Площадь земельного участка ± величина погрешности определения (вычисления) площади ($P \pm \Delta P$), м ²	500 ± 16,00
3.	Формула, примененная для вычисления предельной погрешности определения площади земельного участка, с подставленными значениями и итоговые (вычисленные) значения	$3,5 * 0,20 * \sqrt{(500,00)} = 16$
4.	Площадь земельного участка согласно сведениям Единого государственного реестра недвижимости (Ркад), м ²	500,00
5.	Оценка расхождения Р и Ркад ($P - P_{кад}$), м ²	0
6.	Предельный минимальный и максимальный размеры земельного участка (Рмин и Рмакс), м ²	Рмин = 300 Рмакс = 1 500
7.	Вид (виды) разрешенного использования	Земельные участки садоводческих товариществ
7.1.	Дополнительные сведения об использовании земельного участка	—
8.	Кадастровый или иной государственный учетный номер (инвентарный) здания, сооружения, объекта незавершенного строительства, расположенного на земельном участке	—
9.	Сведения о земельных участках (землях общего пользования, территории общего пользования), посредством которых обеспечивается доступ	—
10.	Иные сведения	—
4. Пояснения к сведениям об уточняемом земельном участке с кадастровым номером		23:42:0710005:388 :
1.	—	—

1. Сведения о характерных точках границ уточняемого земельного участка с кадастровым номером 23:42:0710005:389 :
 Система координат МСК-23, зона 1 Зона № 1

Обозначение характерных точек границ	Координаты, м				Метод определения координат	Формулы, примененные для расчета средней квадратической погрешности определения координат характерных точек границ (Mt), с подставленными в такие формулы значениями и итоговые (вычисленные) значения Mt, м	Описание закрепления точки
	содержатся в Едином государственном реестре недвижимости		определены в результате выполнения комплексных кадастровых работ				
	X	Y	X	Y			
1	2	3	4	5	6	7	8
н2065У	—	—	657 373,22	1 328 708,63	Метод спутниковых геодезических измерений (определений)	$\sqrt{(0,07^2 + 0,07^2)} = 0,10$	Нет закрепления
н1804У	—	—	657 353,23	1 328 708,79			
н1796У	—	—	657 353,03	1 328 683,81			
н2058У	—	—	657 373,03	1 328 683,57			
н2065У	—	—	657 373,22	1 328 708,63			

2. Сведения о частях границ уточняемого земельного участка с кадастровым номером 23:42:0710005:389 :

Обозначение части границ		Горизонтальное проложение (S), м	Описание прохождения части границ	Сведения о согласовании местоположения границ (согласовано/спорное)
от т.	до т.			
1	2	3	4	5
н2065У	н1804У	19,99	—	согласовано
н1804У	н1796У	24,98		
н1796У	н2058У	20,00		
н2058У	н2065У	25,06		

3. Сведения о характеристиках уточняемого земельного участка с кадастровым номером 23:42:0710005:389 :

№ п/п	Наименование характеристики земельного участка	Значение характеристики
1	2	3
1	2	3

1	2	3
1.	Адрес земельного участка	—
1.1.	Сведения о местоположении земельного участка (при отсутствии адреса) в структурированном в соответствии с федеральной информационной адресной системой виде	Российская Федерация, Краснодарский край, Ейский р-н, Ейск г
1.2.	Дополнительные сведения о местоположении земельного участка	с/т Авиароботник, участок 280
2.	Площадь земельного участка ± величина погрешности определения (вычисления) площади ($P \pm \Delta P$), м ²	500 ± 16,00
3.	Формула, примененная для вычисления предельной погрешности определения площади земельного участка, с подставленными значениями и итоговые (вычисленные) значения	$3,5 * 0,20 * \sqrt{(500,00)} = 16$
4.	Площадь земельного участка согласно сведениям Единого государственного реестра недвижимости (Ркад), м ²	500,00
5.	Оценка расхождения P и Ркад ($P - P_{кад}$), м ²	0
6.	Предельный минимальный и максимальный размеры земельного участка (Рмин и Рмакс), м ²	Рмин = 300 Рмакс = 1 500
7.	Вид (виды) разрешенного использования	Земельные участки садоводческих товариществ
7.1.	Дополнительные сведения об использовании земельного участка	—
8.	Кадастровый или иной государственный учетный номер (инвентарный) здания, сооружения, объекта незавершенного строительства, расположенного на земельном участке	—
9.	Сведения о земельных участках (землях общего пользования, территории общего пользования), посредством которых обеспечивается доступ	—
10.	Иные сведения	—
4. Пояснения к сведениям об уточняемом земельном участке с кадастровым номером		23:42:0710005:389 :
1.	—	—

1. Сведения о характерных точках границ уточняемого земельного участка с кадастровым номером 23:42:0710005:390 :
 Система координат МСК-23, зона 1 Зона № 1

Обозначение характерных точек границ	Координаты, м				Метод определения координат	Формулы, примененные для расчета средней квадратической погрешности определения координат характерных точек границ (Mt), с подставленными в такие формулы значениями и итоговые (вычисленные) значения Mt, м	Описание закрепления точки
	содержатся в Едином государственном реестре недвижимости		определены в результате выполнения комплексных кадастровых работ				
	X	Y	X	Y			
1	2	3	4	5	6	7	8
н1812У	—	—	657 353,86	1 328 738,39	Метод спутниковых геодезических измерений (определений)	$\sqrt{(0,07^2 + 0,07^2)} = 0,10$	Нет закрепления
н1813У	—	—	657 333,87	1 328 738,64			
н1814У	—	—	657 333,68	1 328 713,59			
н1815У	—	—	657 353,68	1 328 713,44			
н1812У	—	—	657 353,86	1 328 738,39			

2. Сведения о частях границ уточняемого земельного участка с кадастровым номером 23:42:0710005:390 :

Обозначение части границ		Горизонтальное проложение (S), м	Описание прохождения части границ	Сведения о согласовании местоположения границ (согласовано/спорное)
от т.	до т.			
1	2	3	4	5
н1812У	н1813У	19,99	Согласовано	согласовано
н1813У	н1814У	25,05		
н1814У	н1815У	20,00		
н1815У	н1812У	24,95		

3. Сведения о характеристиках уточняемого земельного участка с кадастровым номером 23:42:0710005:390 :

№ п/п	Наименование характеристики земельного участка	Значение характеристики
1	2	3
1	2	3

1	2	3
1.	Адрес земельного участка	—
1.1.	Сведения о местоположении земельного участка (при отсутствии адреса) в структурированном в соответствии с федеральной информационной адресной системой виде	Российская Федерация, Краснодарский край, Ейский р-н, Ейск г
1.2.	Дополнительные сведения о местоположении земельного участка	с/т Авиароботник, участок 281
2.	Площадь земельного участка ± величина погрешности определения (вычисления) площади ($P \pm \Delta P$), м ²	500 ± 16,00
3.	Формула, примененная для вычисления предельной погрешности определения площади земельного участка, с подставленными значениями и итоговые (вычисленные) значения	$3,5 * 0,20 * \sqrt{(500,00)} = 16$
4.	Площадь земельного участка согласно сведениям Единого государственного реестра недвижимости (Ркад), м ²	500,00
5.	Оценка расхождения P и Ркад ($P - P_{кад}$), м ²	0
6.	Предельный минимальный и максимальный размеры земельного участка (Рмин и Рмакс), м ²	Рмин = 300 Рмакс = 1 500
7.	Вид (виды) разрешенного использования	Земельные участки садоводческих товариществ
7.1.	Дополнительные сведения об использовании земельного участка	—
8.	Кадастровый или иной государственный учетный номер (инвентарный) здания, сооружения, объекта незавершенного строительства, расположенного на земельном участке	—
9.	Сведения о земельных участках (землях общего пользования, территории общего пользования), посредством которых обеспечивается доступ	—
10.	Иные сведения	—
4. Пояснения к сведениям об уточняемом земельном участке с кадастровым номером		23:42:0710005:390 :
1.	—	—

1. Сведения о характерных точках границ уточняемого земельного участка с кадастровым номером 23:42:0710005:391 :
 Система координат МСК-23, зона 1 Зона № 1

Обозначение характерных точек границ	Координаты, м				Метод определения координат	Формулы, примененные для расчета средней квадратической погрешности определения координат характерных точек границ (Mt), с подставленными в такие формулы значениями и итоговые (вычисленные) значения Mt, м	Описание закрепления точки
	содержатся в Едином государственном реестре недвижимости		определены в результате выполнения комплексных кадастровых работ				
	X	Y	X	Y			
1	2	3	4	5	6	7	8
н1804У	—	—	657 353,23	1 328 708,79	Метод спутниковых геодезических измерений (определений)	$\sqrt{(0,07^2 + 0,07^2)} = 0,10$	Нет закрепления
н1805У	—	—	657 333,23	1 328 708,96			
н1797У	—	—	657 333,03	1 328 683,96			
н1796У	—	—	657 353,03	1 328 683,81			
н1804У	—	—	657 353,23	1 328 708,79			

2. Сведения о частях границ уточняемого земельного участка с кадастровым номером 23:42:0710005:391 :

Обозначение части границ		Горизонтальное проложение (S), м	Описание прохождения части границ	Сведения о согласовании местоположения границ (согласовано/спорное)
от т.	до т.			
1	2	3	4	5
н1804У	н1805У	20,00	Согласовано	согласовано
н1805У	н1797У	25,00	—	
н1797У	н1796У	20,00		
н1796У	н1804У	24,98		

3. Сведения о характеристиках уточняемого земельного участка с кадастровым номером 23:42:0710005:391 :

№ п/п	Наименование характеристики земельного участка	Значение характеристики
1	2	3
1	2	3

1	2	3
1.	Адрес земельного участка	—
1.1.	Сведения о местоположении земельного участка (при отсутствии адреса) в структурированном в соответствии с федеральной информационной адресной системой виде	Российская Федерация, Краснодарский край, Ейский р-н, Ейск г
1.2.	Дополнительные сведения о местоположении земельного участка	с/т Авиароботник, участок 282
2.	Площадь земельного участка ± величина погрешности определения (вычисления) площади ($P \pm \Delta P$), м ²	500 ± 16,00
3.	Формула, примененная для вычисления предельной погрешности определения площади земельного участка, с подставленными значениями и итоговые (вычисленные) значения	$3,5 * 0,20 * \sqrt{(500,00)} = 16$
4.	Площадь земельного участка согласно сведениям Единого государственного реестра недвижимости (Ркад), м ²	500,00
5.	Оценка расхождения P и Ркад ($P - P_{кад}$), м ²	0
6.	Предельный минимальный и максимальный размеры земельного участка (Pмин и Pмакс), м ²	Pмин = 300 Pмакс = 1 500
7.	Вид (виды) разрешенного использования	Земельные участки садоводческих товариществ
7.1.	Дополнительные сведения об использовании земельного участка	—
8.	Кадастровый или иной государственный учетный номер (инвентарный) здания, сооружения, объекта незавершенного строительства, расположенного на земельном участке	—
9.	Сведения о земельных участках (землях общего пользования, территории общего пользования), посредством которых обеспечивается доступ	—
10.	Иные сведения	—
4. Пояснения к сведениям об уточняемом земельном участке с кадастровым номером		23:42:0710005:391 :
1.	—	—

1. Сведения о характерных точках границ уточняемого земельного участка с кадастровым номером 23:42:0710005:392 :
 Система координат МСК-23, зона 1 Зона № 1

Обозначение характерных точек границ	Координаты, м				Метод определения координат	Формулы, примененные для расчета средней квадратической погрешности определения координат характерных точек границ (Mt), с подставленными в такие формулы значениями и итоговые (вычисленные) значения Mt, м	Описание закрепления точки
	содержатся в Едином государственном реестре недвижимости		определены в результате выполнения комплексных кадастровых работ				
	X	Y	X	Y			
1	2	3	4	5	6	7	8
н1813У	—	—	657 333,87	1 328 738,64	Метод спутниковых геодезических измерений (определений)	$\sqrt{(0,07^2 + 0,07^2)} = 0,10$	Нет закрепления
н1772У	—	—	657 313,87	1 328 738,79			
н1775У	—	—	657 313,68	1 328 713,74			
н1814У	—	—	657 333,68	1 328 713,59			
н1813У	—	—	657 333,87	1 328 738,64			

2. Сведения о частях границ уточняемого земельного участка с кадастровым номером 23:42:0710005:392 :

Обозначение части границ		Горизонтальное проложение (S), м	Описание прохождения части границ	Сведения о согласовании местоположения границ (согласовано/спорное)
от т.	до т.			
1	2	3	4	5
н1813У	н1772У	20,00	—	согласовано
н1772У	н1775У	25,05		
н1775У	н1814У	20,00		
н1814У	н1813У	25,05		

3. Сведения о характеристиках уточняемого земельного участка с кадастровым номером 23:42:0710005:392 :

№ п/п	Наименование характеристики земельного участка	Значение характеристики
1	2	3
1	2	3

1	2	3
1.	Адрес земельного участка	—
1.1.	Сведения о местоположении земельного участка (при отсутствии адреса) в структурированном в соответствии с федеральной информационной адресной системой виде	Российская Федерация, Краснодарский край, Ейский р-н, Ейск г
1.2.	Дополнительные сведения о местоположении земельного участка	с/т Авиароботник, участок 283
2.	Площадь земельного участка ± величина погрешности определения (вычисления) площади ($P \pm \Delta P$), м ²	501 ± 16,00
3.	Формула, примененная для вычисления предельной погрешности определения площади земельного участка, с подставленными значениями и итоговые (вычисленные) значения	$3,5 * 0,20 * \sqrt{(501,00)} = 16$
4.	Площадь земельного участка согласно сведениям Единого государственного реестра недвижимости (Ркад), м ²	500,00
5.	Оценка расхождения P и Ркад ($P - P_{кад}$), м ²	1
6.	Предельный минимальный и максимальный размеры земельного участка (Рмин и Рмакс), м ²	Рмин = 300 Рмакс = 1 500
7.	Вид (виды) разрешенного использования	Земельные участки садоводческих товариществ
7.1.	Дополнительные сведения об использовании земельного участка	—
8.	Кадастровый или иной государственный учетный номер (инвентарный) здания, сооружения, объекта незавершенного строительства, расположенного на земельном участке	—
9.	Сведения о земельных участках (землях общего пользования, территории общего пользования), посредством которых обеспечивается доступ	—
10.	Иные сведения	—
4. Пояснения к сведениям об уточняемом земельном участке с кадастровым номером		23:42:0710005:392 :
1.	—	—

1. Сведения о характерных точках границ уточняемого земельного участка с кадастровым номером 23:42:0710005:393 :
 Система координат МСК-23, зона 1 Зона № 1

Обозначение характерных точек границ	Координаты, м				Метод определения координат	Формулы, примененные для расчета средней квадратической погрешности определения координат характерных точек границ (Mt), с подставленными в такие формулы значениями и итоговые (вычисленные) значения Mt, м	Описание закрепления точки
	содержатся в Едином государственном реестре недвижимости		определены в результате выполнения комплексных кадастровых работ				
	X	Y	X	Y			
1	2	3	4	5	6	7	8
н1805У	—	—	657 333,23	1 328 708,96	Метод спутниковых геодезических измерений (определений)	$\sqrt{(0,07^2 + 0,07^2)} = 0,10$	Нет закрепления
н1760У	—	—	657 313,23	1 328 709,12			
н1748У	—	—	657 313,03	1 328 684,07			
н1797У	—	—	657 333,03	1 328 683,96			
н1805У	—	—	657 333,23	1 328 708,96			

2. Сведения о частях границ уточняемого земельного участка с кадастровым номером 23:42:0710005:393 :

Обозначение части границ		Горизонтальное проложение (S), м	Описание прохождения части границ	Сведения о согласовании местоположения границ (согласовано/спорное)
от т.	до т.			
1	2	3	4	5
н1805У	н1760У	20,00	—	согласовано
н1760У	н1748У	25,05		
н1748У	н1797У	20,00		
н1797У	н1805У	25,00		

3. Сведения о характеристиках уточняемого земельного участка с кадастровым номером 23:42:0710005:393 :

№ п/п	Наименование характеристики земельного участка	Значение характеристики
1	2	3
1	2	3

1	2	3
1.	Адрес земельного участка	—
1.1.	Сведения о местоположении земельного участка (при отсутствии адреса) в структурированном в соответствии с федеральной информационной адресной системой виде	Российская Федерация, Краснодарский край, Ейский р-н, Ейск г
1.2.	Дополнительные сведения о местоположении земельного участка	с/т Авиароботник, участок 284
2.	Площадь земельного участка ± величина погрешности определения (вычисления) площади ($P \pm \Delta P$), м ²	501 ± 16,00
3.	Формула, примененная для вычисления предельной погрешности определения площади земельного участка, с подставленными значениями и итоговые (вычисленные) значения	$3,5 * 0,20 * \sqrt{(501,00)} = 16$
4.	Площадь земельного участка согласно сведениям Единого государственного реестра недвижимости (Ркад), м ²	500,00
5.	Оценка расхождения P и Ркад ($P - P_{кад}$), м ²	1
6.	Предельный минимальный и максимальный размеры земельного участка (Рмин и Рмакс), м ²	Рмин = 300 Рмакс = 1 500
7.	Вид (виды) разрешенного использования	Земельные участки садоводческих товариществ
7.1.	Дополнительные сведения об использовании земельного участка	—
8.	Кадастровый или иной государственный учетный номер (инвентарный) здания, сооружения, объекта незавершенного строительства, расположенного на земельном участке	—
9.	Сведения о земельных участках (землях общего пользования, территории общего пользования), посредством которых обеспечивается доступ	—
10.	Иные сведения	—
4. Пояснения к сведениям об уточняемом земельном участке с кадастровым номером		23:42:0710005:393 :
1.	—	—

1. Сведения о характерных точках границ уточняемого земельного участка с кадастровым номером 23:42:0710005:394 :
 Система координат МСК-23, зона 1 Зона № 1

Обозначение характерных точек границ	Координаты, м				Метод определения координат	Формулы, примененные для расчета средней квадратической погрешности определения координат характерных точек границ (Mt), с подставленными в такие формулы значениями и итоговые (вычисленные) значения Mt, м	Описание закрепления точки
	содержатся в Едином государственном реестре недвижимости		определены в результате выполнения комплексных кадастровых работ				
	X	Y	X	Y			
1	2	3	4	5	6	7	8
н1772У	—	—	657 313,87	1 328 738,79	Метод спутниковых геодезических измерений (определений)	$\sqrt{(0,07^2 + 0,07^2)} = 0,10$	Нет закрепления
н1773У	—	—	657 293,87	1 328 738,93			
н1774У	—	—	657 293,68	1 328 713,88			
н1775У	—	—	657 313,68	1 328 713,74			
н1772У	—	—	657 313,87	1 328 738,79			

2. Сведения о частях границ уточняемого земельного участка с кадастровым номером 23:42:0710005:394 :

Обозначение части границ		Горизонтальное проложение (S), м	Описание прохождения части границ	Сведения о согласовании местоположения границ (согласовано/спорное)
от т.	до т.			
1	2	3	4	5
н1772У	н1773У	20,00	Согласовано	согласовано
н1773У	н1774У	25,05		
н1774У	н1775У	20,00		
н1775У	н1772У	25,05		

3. Сведения о характеристиках уточняемого земельного участка с кадастровым номером 23:42:0710005:394 :

№ п/п	Наименование характеристики земельного участка	Значение характеристики
1	2	3
1	2	3

1	2	3
1.	Адрес земельного участка	—
1.1.	Сведения о местоположении земельного участка (при отсутствии адреса) в структурированном в соответствии с федеральной информационной адресной системой виде	Российская Федерация, Краснодарский край, Ейский р-н, Ейск г
1.2.	Дополнительные сведения о местоположении земельного участка	с/т Авиароботник, участок 285
2.	Площадь земельного участка ± величина погрешности определения (вычисления) площади ($P \pm \Delta P$), м ²	501 ± 16,00
3.	Формула, примененная для вычисления предельной погрешности определения площади земельного участка, с подставленными значениями и итоговые (вычисленные) значения	$3,5 * 0,20 * \sqrt{(501,00)} = 16$
4.	Площадь земельного участка согласно сведениям Единого государственного реестра недвижимости (Ркад), м ²	500,00
5.	Оценка расхождения P и Ркад ($P - P_{кад}$), м ²	1
6.	Предельный минимальный и максимальный размеры земельного участка (Рмин и Рмакс), м ²	Рмин = 300 Рмакс = 1 500
7.	Вид (виды) разрешенного использования	Земельные участки садоводческих товариществ
7.1.	Дополнительные сведения об использовании земельного участка	—
8.	Кадастровый или иной государственный учетный номер (инвентарный) здания, сооружения, объекта незавершенного строительства, расположенного на земельном участке	—
9.	Сведения о земельных участках (землях общего пользования, территории общего пользования), посредством которых обеспечивается доступ	—
10.	Иные сведения	—
4. Пояснения к сведениям об уточняемом земельном участке с кадастровым номером		23:42:0710005:394 :
1.	—	—

1. Сведения о характерных точках границ уточняемого земельного участка с кадастровым номером 23:42:0710005:395 :
 Система координат МСК-23, зона 1 Зона № 1

Обозначение характерных точек границ	Координаты, м				Метод определения координат	Формулы, примененные для расчета средней квадратической погрешности определения координат характерных точек границ (Mt), с подставленными в такие формулы значениями и итоговые (вычисленные) значения Mt, м	Описание закрепления точки
	содержатся в Едином государственном реестре недвижимости		определены в результате выполнения комплексных кадастровых работ				
	X	Y	X	Y			
1	2	3	4	5	6	7	8
н1760У	—	—	657 313,23	1 328 709,12	Метод спутниковых геодезических измерений (определений)	$\sqrt{(0,07^2 + 0,07^2)} = 0,10$	Нет закрепления
н1761У	—	—	657 293,23	1 328 709,28			
н1749У	—	—	657 293,03	1 328 684,36			
н1748У	—	—	657 313,03	1 328 684,07			
н1760У	—	—	657 313,23	1 328 709,12			

2. Сведения о частях границ уточняемого земельного участка с кадастровым номером 23:42:0710005:395 :

Обозначение части границ		Горизонтальное проложение (S), м	Описание прохождения части границ	Сведения о согласовании местоположения границ (согласовано/спорное)
от т.	до т.			
1	2	3	4	5
н1760У	н1761У	20,00	Согласовано	согласовано
н1761У	н1749У	24,92		
н1749У	н1748У	20,00		
н1748У	н1760У	25,05		

3. Сведения о характеристиках уточняемого земельного участка с кадастровым номером 23:42:0710005:395 :

№ п/п	Наименование характеристики земельного участка	Значение характеристики
1	2	3
1	2	3

1	2	3
1.	Адрес земельного участка	—
1.1.	Сведения о местоположении земельного участка (при отсутствии адреса) в структурированном в соответствии с федеральной информационной адресной системой виде	Российская Федерация, Краснодарский край, Ейский р-н, Ейск г
1.2.	Дополнительные сведения о местоположении земельного участка	с/т Авиароботник, участок 286
2.	Площадь земельного участка ± величина погрешности определения (вычисления) площади ($P \pm \Delta P$), м ²	500 ± 16,00
3.	Формула, примененная для вычисления предельной погрешности определения площади земельного участка, с подставленными значениями и итоговые (вычисленные) значения	$3,5 * 0,20 * \sqrt{(500,00)} = 16$
4.	Площадь земельного участка согласно сведениям Единого государственного реестра недвижимости (Ркад), м ²	500,00
5.	Оценка расхождения P и Ркад ($P - P_{кад}$), м ²	0
6.	Предельный минимальный и максимальный размеры земельного участка (Рмин и Рмакс), м ²	Рмин = 300 Рмакс = 1 500
7.	Вид (виды) разрешенного использования	Земельные участки садоводческих товариществ
7.1.	Дополнительные сведения об использовании земельного участка	—
8.	Кадастровый или иной государственный учетный номер (инвентарный) здания, сооружения, объекта незавершенного строительства, расположенного на земельном участке	—
9.	Сведения о земельных участках (землях общего пользования, территории общего пользования), посредством которых обеспечивается доступ	—
10.	Иные сведения	—
4. Пояснения к сведениям об уточняемом земельном участке с кадастровым номером		23:42:0710005:395 :
1.	—	—

1. Сведения о характерных точках границ уточняемого земельного участка с кадастровым номером 23:42:0710005:397 :
 Система координат МСК-23, зона 1 Зона № 1

Обозначение характерных точек границ	Координаты, м				Метод определения координат	Формулы, примененные для расчета средней квадратической погрешности определения координат характерных точек границ (Mt), с подставленными в такие формулы значениями и итоговые (вычисленные) значения Mt, м	Описание закрепления точки
	содержатся в Едином государственном реестре недвижимости		определены в результате выполнения комплексных кадастровых работ				
	X	Y	X	Y			
1	2	3	4	5	6	7	8
н1761У	—	—	657 293,23	1 328 709,28	Метод спутниковых геодезических измерений (определений)	$\sqrt{(0,07^2 + 0,07^2)} = 0,10$	Нет закрепления
н1764У	—	—	657 273,26	1 328 709,44			
н1753У	—	—	657 273,25	1 328 684,50			
н1749У	—	—	657 293,03	1 328 684,36			
н1761У	—	—	657 293,23	1 328 709,28			

2. Сведения о частях границ уточняемого земельного участка с кадастровым номером 23:42:0710005:397 :

Обозначение части границ		Горизонтальное проложение (S), м	Описание прохождения части границ	Сведения о согласовании местоположения границ (согласовано/спорное)
от т.	до т.			
1	2	3	4	5
н1761У	н1764У	19,97	—	согласовано
н1764У	н1753У	24,94		
н1753У	н1749У	19,78		
н1749У	н1761У	24,92		

3. Сведения о характеристиках уточняемого земельного участка с кадастровым номером 23:42:0710005:397 :

№ п/п	Наименование характеристики земельного участка	Значение характеристики
1	2	3
1	2	3

1	2	3
1.	Адрес земельного участка	—
1.1.	Сведения о местоположении земельного участка (при отсутствии адреса) в структурированном в соответствии с федеральной информационной адресной системой виде	Российская Федерация, Краснодарский край, Ейский р-н, Ейск г
1.2.	Дополнительные сведения о местоположении земельного участка	с/т Авиароботник, участок 288
2.	Площадь земельного участка ± величина погрешности определения (вычисления) площади ($P \pm \Delta P$), м ²	496 ± 16,00
3.	Формула, примененная для вычисления предельной погрешности определения площади земельного участка, с подставленными значениями и итоговые (вычисленные) значения	$3,5 * 0,20 * \sqrt{496,00} = 16$
4.	Площадь земельного участка согласно сведениям Единого государственного реестра недвижимости (Ркад), м ²	500,00
5.	Оценка расхождения P и Ркад ($P - P_{кад}$), м ²	4
6.	Предельный минимальный и максимальный размеры земельного участка (Рмин и Рмакс), м ²	Рмин = 300 Рмакс = 1 500
7.	Вид (виды) разрешенного использования	Земельные участки садоводческих товариществ
7.1.	Дополнительные сведения об использовании земельного участка	—
8.	Кадастровый или иной государственный учетный номер (инвентарный) здания, сооружения, объекта незавершенного строительства, расположенного на земельном участке	—
9.	Сведения о земельных участках (землях общего пользования, территории общего пользования), посредством которых обеспечивается доступ	—
10.	Иные сведения	—
4. Пояснения к сведениям об уточняемом земельном участке с кадастровым номером		23:42:0710005:397 :
1.	—	—

1. Сведения о характерных точках границ уточняемого земельного участка с кадастровым номером 23:42:0710005:398 :
 Система координат МСК-23, зона 1 Зона № 1

Обозначение характерных точек границ	Координаты, м				Метод определения координат	Формулы, примененные для расчета средней квадратической погрешности определения координат характерных точек границ (Mt), с подставленными в такие формулы значениями и итоговые (вычисленные) значения Mt, м	Описание закрепления точки
	содержатся в Едином государственном реестре недвижимости		определены в результате выполнения комплексных кадастровых работ				
	X	Y	X	Y			
1	2	3	4	5	6	7	8
н1778У	—	—	657 273,87	1 328 739,08	Метод спутниковых геодезических измерений (определений)	$\sqrt{(0,07^2 + 0,07^2)} = 0,10$	Нет закрепления
н1732У	—	—	657 253,87	1 328 739,23			
н1735У	—	—	657 253,69	1 328 714,17			
н1779У	—	—	657 273,68	1 328 714,03			
н1778У	—	—	657 273,87	1 328 739,08			

2. Сведения о частях границ уточняемого земельного участка с кадастровым номером 23:42:0710005:398 :

Обозначение части границ		Горизонтальное проложение (S), м	Описание прохождения части границ	Сведения о согласовании местоположения границ (согласовано/спорное)
от т.	до т.			
1	2	3	4	5
н1778У	н1732У	20,00	—	согласовано
н1732У	н1735У	25,06		
н1735У	н1779У	19,99		
н1779У	н1778У	25,05		

3. Сведения о характеристиках уточняемого земельного участка с кадастровым номером 23:42:0710005:398 :

№ п/п	Наименование характеристики земельного участка	Значение характеристики
1	2	3
1	2	3

1	2	3
1.	Адрес земельного участка	—
1.1.	Сведения о местоположении земельного участка (при отсутствии адреса) в структурированном в соответствии с федеральной информационной адресной системой виде	Российская Федерация, Краснодарский край, Ейский р-н, Ейск г
1.2.	Дополнительные сведения о местоположении земельного участка	с/т Авиароботник, участок 289
2.	Площадь земельного участка ± величина погрешности определения (вычисления) площади ($P \pm \Delta P$), м ²	501 ± 16,00
3.	Формула, примененная для вычисления предельной погрешности определения площади земельного участка, с подставленными значениями и итоговые (вычисленные) значения	$3,5 * 0,20 * \sqrt{(501,00)} = 16$
4.	Площадь земельного участка согласно сведениям Единого государственного реестра недвижимости (Ркад), м ²	500,00
5.	Оценка расхождения Р и Ркад ($P - P_{кад}$), м ²	1
6.	Предельный минимальный и максимальный размеры земельного участка (Рмин и Рмакс), м ²	Рмин = 300 Рмакс = 1 500
7.	Вид (виды) разрешенного использования	Земельные участки садоводческих товариществ
7.1.	Дополнительные сведения об использовании земельного участка	—
8.	Кадастровый или иной государственный учетный номер (инвентарный) здания, сооружения, объекта незавершенного строительства, расположенного на земельном участке	—
9.	Сведения о земельных участках (землях общего пользования, территории общего пользования), посредством которых обеспечивается доступ	—
10.	Иные сведения	—
4. Пояснения к сведениям об уточняемом земельном участке с кадастровым номером		23:42:0710005:398 :
1.	—	—

1. Сведения о характерных точках границ уточняемого земельного участка с кадастровым номером 23:42:0710005:399 :
 Система координат МСК-23, зона 1 Зона № 1

Обозначение характерных точек границ	Координаты, м				Метод определения координат	Формулы, примененные для расчета средней квадратической погрешности определения координат характерных точек границ (Mt), с подставленными в такие формулы значениями и итоговые (вычисленные) значения Mt, м	Описание закрепления точки
	содержатся в Едином государственном реестре недвижимости		определены в результате выполнения комплексных кадастровых работ				
	X	Y	X	Y			
1	2	3	4	5	6	7	8
н1764У	—	—	657 273,26	1 328 709,44	Метод спутниковых геодезических измерений (определений)	$\sqrt{(0,07^2 + 0,07^2)} = 0,10$	Нет закрепления
н1765У	—	—	657 253,17	1 328 709,53			
н1724У	—	—	657 253,25	1 328 684,57			
н1753У	—	—	657 273,25	1 328 684,50			
н1764У	—	—	657 273,26	1 328 709,44			

2. Сведения о частях границ уточняемого земельного участка с кадастровым номером 23:42:0710005:399 :

Обозначение части границ		Горизонтальное проложение (S), м	Описание прохождения части границ	Сведения о согласовании местоположения границ (согласовано/спорное)
от т.	до т.			
1	2	3	4	5
н1764У	н1765У	20,09	Согласовано	согласовано
н1765У	н1724У	24,96	—	
н1724У	н1753У	20,00		
н1753У	н1764У	24,94		

3. Сведения о характеристиках уточняемого земельного участка с кадастровым номером 23:42:0710005:399 :

№ п/п	Наименование характеристики земельного участка	Значение характеристики
1	2	3
1	2	3

1	2	3
1.	Адрес земельного участка	—
1.1.	Сведения о местоположении земельного участка (при отсутствии адреса) в структурированном в соответствии с федеральной информационной адресной системой виде	Российская Федерация, Краснодарский край, Ейский р-н, Ейск г
1.2.	Дополнительные сведения о местоположении земельного участка	с/т Авиароботник, участок 290
2.	Площадь земельного участка ± величина погрешности определения (вычисления) площади ($P \pm \Delta P$), м ²	500 ± 16,00
3.	Формула, примененная для вычисления предельной погрешности определения площади земельного участка, с подставленными значениями и итоговые (вычисленные) значения	$3,5 * 0,20 * \sqrt{(500,00)} = 16$
4.	Площадь земельного участка согласно сведениям Единого государственного реестра недвижимости (Ркад), м ²	500,00
5.	Оценка расхождения Р и Ркад ($P - P_{кад}$), м ²	0
6.	Предельный минимальный и максимальный размеры земельного участка (Рмин и Рмакс), м ²	Рмин = 300 Рмакс = 1 500
7.	Вид (виды) разрешенного использования	Земельные участки садоводческих товариществ
7.1.	Дополнительные сведения об использовании земельного участка	—
8.	Кадастровый или иной государственный учетный номер (инвентарный) здания, сооружения, объекта незавершенного строительства, расположенного на земельном участке	—
9.	Сведения о земельных участках (землях общего пользования, территории общего пользования), посредством которых обеспечивается доступ	—
10.	Иные сведения	—
4. Пояснения к сведениям об уточняемом земельном участке с кадастровым номером		23:42:0710005:399 :
1.	—	—

1. Сведения о характерных точках границ уточняемого земельного участка с кадастровым номером 23:42:0710005:4 :
 Система координат МСК 23, зона 1 Зона № 1

Обозначение характерных точек границ	Координаты, м				Метод определения координат	Формулы, примененные для расчета средней квадратической погрешности определения координат характерных точек границ (Mt), с подставленными в такие формулы значениями и итоговые (вычисленные) значения Mt, м	Описание закрепления точки
	содержатся в Едином государственном реестре недвижимости		определены в результате выполнения комплексных кадастровых работ				
	X	Y	X	Y			
1	2	3	4	5	6	7	8
н1869У	—	—	657 195,11	1 328 929,77	Метод спутниковых геодезических измерений (определений)	$\sqrt{(0,07^2 + 0,07^2)} = 0,10$	Нет закрепления
н1873У	—	—	657 175,15	1 328 929,91			
3	—	—	657 174,96	1 328 904,44			
2	—	—	657 194,96	1 328 904,39			
н1869У	—	—	657 195,11	1 328 929,77			

2. Сведения о частях границ уточняемого земельного участка с кадастровым номером 23:42:0710005:4 :

Обозначение части границ		Горизонтальное проложение (S), м	Описание прохождения части границ	Сведения о согласовании местоположения границ (согласовано/спорное)
от т.	до т.			
1	2	3	4	5
н1869У	н1873У	19,96	—	согласовано
н1873У	3	25,47		
3	2	20,00		
2	н1869У	25,38		

3. Сведения о характеристиках уточняемого земельного участка с кадастровым номером 23:42:0710005:4 :

№ п/п	Наименование характеристики земельного участка	Значение характеристики
1	2	3
1	2	3

1	2	3
1.	Адрес земельного участка	—
1.1.	Сведения о местоположении земельного участка (при отсутствии адреса) в структурированном в соответствии с федеральной информационной адресной системой виде	Российская Федерация, Краснодарский край, Ейский р-н, Ейск г
1.2.	Дополнительные сведения о местоположении земельного участка	с/т Авиароботник, участок 586
2.	Площадь земельного участка ± величина погрешности определения (вычисления) площади ($P \pm \Delta P$), м ²	508 ± 8,00
3.	Формула, примененная для вычисления предельной погрешности определения площади земельного участка, с подставленными значениями и итоговые (вычисленные) значения	$3,5 * 0,10 * \sqrt{(508,00)} = 8$
4.	Площадь земельного участка согласно сведениям Единого государственного реестра недвижимости (Ркад), м ²	500,00
5.	Оценка расхождения Р и Ркад ($P - P_{кад}$), м ²	8
6.	Предельный минимальный и максимальный размеры земельного участка (Рмин и Рмакс), м ²	Рмин = 300 Рмакс = 1 500
7.	Вид (виды) разрешенного использования	Для ведения садоводства
7.1.	Дополнительные сведения об использовании земельного участка	—
8.	Кадастровый или иной государственный учетный номер (инвентарный) здания, сооружения, объекта незавершенного строительства, расположенного на земельном участке	—
9.	Сведения о земельных участках (землях общего пользования, территории общего пользования), посредством которых обеспечивается доступ	—
10.	Иные сведения	—
4. Пояснения к сведениям об уточняемом земельном участке с кадастровым номером		23:42:0710005:4 :
1.	—	—

1. Сведения о характерных точках границ уточняемого земельного участка с кадастровым номером 23:42:0710005:400 :
 Система координат МСК-23, зона 1 Зона № 1

Обозначение характерных точек границ	Координаты, м				Метод определения координат	Формулы, примененные для расчета средней квадратической погрешности определения координат характерных точек границ (Mt), с подставленными в такие формулы значениями и итоговые (вычисленные) значения Mt, м	Описание закрепления точки
	содержатся в Едином государственном реестре недвижимости		определены в результате выполнения комплексных кадастровых работ				
	X	Y	X	Y			
1	2	3	4	5	6	7	8
н1732У	—	—	657 253,87	1 328 739,23	Метод спутниковых геодезических измерений (определений)	$\sqrt{(0,07^2 + 0,07^2)} = 0,10$	Нет закрепления
н1733У	—	—	657 233,87	1 328 739,37			
н1734У	—	—	657 233,69	1 328 714,32			
н1735У	—	—	657 253,69	1 328 714,17			
н1732У	—	—	657 253,87	1 328 739,23			

2. Сведения о частях границ уточняемого земельного участка с кадастровым номером 23:42:0710005:400 :

Обозначение части границ		Горизонтальное проложение (S), м	Описание прохождения части границ	Сведения о согласовании местоположения границ (согласовано/спорное)
от т.	до т.			
1	2	3	4	5
н1732У	н1733У	20,00	Согласовано	согласовано
н1733У	н1734У	25,05		
н1734У	н1735У	20,00		
н1735У	н1732У	25,06		

3. Сведения о характеристиках уточняемого земельного участка с кадастровым номером 23:42:0710005:400 :

№ п/п	Наименование характеристики земельного участка	Значение характеристики
1	2	3
1	2	3

1	2	3
1.	Адрес земельного участка	—
1.1.	Сведения о местоположении земельного участка (при отсутствии адреса) в структурированном в соответствии с федеральной информационной адресной системой виде	Российская Федерация, Краснодарский край, Ейский р-н, Ейск г
1.2.	Дополнительные сведения о местоположении земельного участка	с/т Авиароботник, участок 291
2.	Площадь земельного участка ± величина погрешности определения (вычисления) площади ($P \pm \Delta P$), м ²	501 ± 16,00
3.	Формула, примененная для вычисления предельной погрешности определения площади земельного участка, с подставленными значениями и итоговые (вычисленные) значения	$3,5 * 0,20 * \sqrt{501,00} = 16$
4.	Площадь земельного участка согласно сведениям Единого государственного реестра недвижимости (Ркад), м ²	500,00
5.	Оценка расхождения P и Ркад ($P - P_{кад}$), м ²	1
6.	Предельный минимальный и максимальный размеры земельного участка (Рмин и Рмакс), м ²	Рмин = 300 Рмакс = 1 500
7.	Вид (виды) разрешенного использования	Земельные участки садоводческих товариществ
7.1.	Дополнительные сведения об использовании земельного участка	—
8.	Кадастровый или иной государственный учетный номер (инвентарный) здания, сооружения, объекта незавершенного строительства, расположенного на земельном участке	—
9.	Сведения о земельных участках (землях общего пользования, территории общего пользования), посредством которых обеспечивается доступ	—
10.	Иные сведения	—
4. Пояснения к сведениям об уточняемом земельном участке с кадастровым номером		23:42:0710005:400 :
1.	—	—

1. Сведения о характерных точках границ уточняемого земельного участка с кадастровым номером 23:42:0710005:404 :
 Система координат МСК-23, зона 1 Зона № 1

Обозначение характерных точек границ	Координаты, м				Метод определения координат	Формулы, примененные для расчета средней квадратической погрешности определения координат характерных точек границ (Mt), с подставленными в такие формулы значениями и итоговые (вычисленные) значения Mt, м	Описание закрепления точки
	содержатся в Едином государственном реестре недвижимости		определены в результате выполнения комплексных кадастровых работ				
	X	Y	X	Y			
1	2	3	4	5	6	7	8
н1696У	—	—	657 213,87	1 328 739,52	Метод спутниковых геодезических измерений (определений)	$\sqrt{(0,07^2 + 0,07^2)} = 0,10$	Нет закрепления
н1697У	—	—	657 193,87	1 328 739,66			
н1698У	—	—	657 193,69	1 328 714,66			
н1699У	—	—	657 213,69	1 328 714,52			
н1696У	—	—	657 213,87	1 328 739,52			

2. Сведения о частях границ уточняемого земельного участка с кадастровым номером 23:42:0710005:404 :

Обозначение части границ		Горизонтальное проложение (S), м	Описание прохождения части границ	Сведения о согласовании местоположения границ (согласовано/спорное)
от т.	до т.			
1	2	3	4	5
н1696У	н1697У	20,00	Согласовано	согласовано
н1697У	н1698У	25,00		
н1698У	н1699У	20,00		
н1699У	н1696У	25,00		

3. Сведения о характеристиках уточняемого земельного участка с кадастровым номером 23:42:0710005:404 :

№ п/п	Наименование характеристики земельного участка	Значение характеристики
1	2	3
1	2	3

1	2	3
1.	Адрес земельного участка	—
1.1.	Сведения о местоположении земельного участка (при отсутствии адреса) в структурированном в соответствии с федеральной информационной адресной системой виде	Российская Федерация, Краснодарский край, Ейский р-н, Ейск г
1.2.	Дополнительные сведения о местоположении земельного участка	с/т Авиароботник, участок 295
2.	Площадь земельного участка ± величина погрешности определения (вычисления) площади ($P \pm \Delta P$), м ²	500 ± 16,00
3.	Формула, примененная для вычисления предельной погрешности определения площади земельного участка, с подставленными значениями и итоговые (вычисленные) значения	$3,5 * 0,20 * \sqrt{(500,00)} = 16$
4.	Площадь земельного участка согласно сведениям Единого государственного реестра недвижимости (Ркад), м ²	500,00
5.	Оценка расхождения P и Ркад ($P - P_{кад}$), м ²	0
6.	Предельный минимальный и максимальный размеры земельного участка (Рмин и Рмакс), м ²	Рмин = 300 Рмакс = 1 500
7.	Вид (виды) разрешенного использования	Земельные участки садоводческих товариществ
7.1.	Дополнительные сведения об использовании земельного участка	—
8.	Кадастровый или иной государственный учетный номер (инвентарный) здания, сооружения, объекта незавершенного строительства, расположенного на земельном участке	—
9.	Сведения о земельных участках (землях общего пользования, территории общего пользования), посредством которых обеспечивается доступ	—
10.	Иные сведения	—
4. Пояснения к сведениям об уточняемом земельном участке с кадастровым номером		23:42:0710005:404 :
1.	—	—

1. Сведения о характерных точках границ уточняемого земельного участка с кадастровым номером 23:42:0710005:406 :
 Система координат МСК-23, зона 1 Зона № 1

Обозначение характерных точек границ	Координаты, м				Метод определения координат	Формулы, примененные для расчета средней квадратической погрешности определения координат характерных точек границ (Mt), с подставленными в такие формулы значениями и итоговые (вычисленные) значения Mt, м	Описание закрепления точки
	содержатся в Едином государственном реестре недвижимости		определены в результате выполнения комплексных кадастровых работ				
	X	Y	X	Y			
1	2	3	4	5	6	7	8
н1697У	—	—	657 193,87	1 328 739,66	Метод спутниковых геодезических измерений (определений)	$\sqrt{(0,07^2 + 0,07^2)} = 0,10$	Нет закрепления
н1701У	—	—	657 173,87	1 328 739,92			
н1702У	—	—	657 173,69	1 328 714,82			
н1698У	—	—	657 193,69	1 328 714,66			
н1697У	—	—	657 193,87	1 328 739,66			

2. Сведения о частях границ уточняемого земельного участка с кадастровым номером 23:42:0710005:406 :

Обозначение части границ		Горизонтальное проложение (S), м	Описание прохождения части границ	Сведения о согласовании местоположения границ (согласовано/спорное)
от т.	до т.			
1	2	3	4	5
н1697У	н1701У	20,00	—	согласовано
н1701У	н1702У	25,10	Согласовано	
н1702У	н1698У	20,00	—	
н1698У	н1697У	25,00	—	

3. Сведения о характеристиках уточняемого земельного участка с кадастровым номером 23:42:0710005:406 :

№ п/п	Наименование характеристики земельного участка	Значение характеристики
1	2	3
1	2	3

1	2	3
1.	Адрес земельного участка	—
1.1.	Сведения о местоположении земельного участка (при отсутствии адреса) в структурированном в соответствии с федеральной информационной адресной системой виде	Российская Федерация, Краснодарский край, Ейский р-н, Ейск г
1.2.	Дополнительные сведения о местоположении земельного участка	с/т Авиароботник, участок 297
2.	Площадь земельного участка ± величина погрешности определения (вычисления) площади ($P \pm \Delta P$), м ²	501 ± 16,00
3.	Формула, примененная для вычисления предельной погрешности определения площади земельного участка, с подставленными значениями и итоговые (вычисленные) значения	$3,5 * 0,20 * \sqrt{501,00} = 16$
4.	Площадь земельного участка согласно сведениям Единого государственного реестра недвижимости (Ркад), м ²	500,00
5.	Оценка расхождения Р и Ркад ($P - P_{кад}$), м ²	1
6.	Предельный минимальный и максимальный размеры земельного участка (Рмин и Рмакс), м ²	Рмин = 300 Рмакс = 1 500
7.	Вид (виды) разрешенного использования	Земельные участки садоводческих товариществ
7.1.	Дополнительные сведения об использовании земельного участка	—
8.	Кадастровый или иной государственный учетный номер (инвентарный) здания, сооружения, объекта незавершенного строительства, расположенного на земельном участке	—
9.	Сведения о земельных участках (землях общего пользования, территории общего пользования), посредством которых обеспечивается доступ	—
10.	Иные сведения	—
4. Пояснения к сведениям об уточняемом земельном участке с кадастровым номером		23:42:0710005:406 :
1.	—	—

1. Сведения о характерных точках границ уточняемого земельного участка с кадастровым номером 23:42:0710005:409 :
 Система координат МСК-23, зона 1 Зона № 1

Обозначение характерных точек границ	Координаты, м				Метод определения координат	Формулы, примененные для расчета средней квадратической погрешности определения координат характерных точек границ (Mt), с подставленными в такие формулы значениями и итоговые (вычисленные) значения Mt, м	Описание закрепления точки
	содержатся в Едином государственном реестре недвижимости		определены в результате выполнения комплексных кадастровых работ				
	X	Y	X	Y			
1	2	3	4	5	6	7	8
3	—	—	657 173,12	1 328 709,78	Метод спутниковых геодезических измерений (определений)	$\sqrt{(0,07^2 + 0,07^2)} = 0,10$	Нет закрепления
н986У	—	—	657 153,17	1 328 710,27			
н978У	—	—	657 153,19	1 328 685,08			
4	—	—	657 173,19	1 328 684,89			
3	—	—	657 173,12	1 328 709,78			

2. Сведения о частях границ уточняемого земельного участка с кадастровым номером 23:42:0710005:409 :

Обозначение части границ		Горизонтальное проложение (S), м	Описание прохождения части границ	Сведения о согласовании местоположения границ (согласовано/спорное)
от т.	до т.			
1	2	3	4	5
3	н986У	19,96	—	согласовано
н986У	н978У	25,19		
н978У	4	20,00		
4	3	24,89		

3. Сведения о характеристиках уточняемого земельного участка с кадастровым номером 23:42:0710005:409 :

№ п/п	Наименование характеристики земельного участка	Значение характеристики
1	2	3
1	2	3

1	2	3
1.	Адрес земельного участка	—
1.1.	Сведения о местоположении земельного участка (при отсутствии адреса) в структурированном в соответствии с федеральной информационной адресной системой виде	Российская Федерация, Краснодарский край, Ейский р-н, Ейск г
1.2.	Дополнительные сведения о местоположении земельного участка	с/т Авиароботник, участок 300
2.	Площадь земельного участка ± величина погрешности определения (вычисления) площади ($P \pm \Delta P$), м ²	500 ± 16,00
3.	Формула, примененная для вычисления предельной погрешности определения площади земельного участка, с подставленными значениями и итоговые (вычисленные) значения	$3,5 * 0,20 * \sqrt{(500,00)} = 16$
4.	Площадь земельного участка согласно сведениям Единого государственного реестра недвижимости (Ркад), м ²	500,00
5.	Оценка расхождения P и Ркад (P - Ркад), м ²	0
6.	Предельный минимальный и максимальный размеры земельного участка (Рмин и Рмакс), м ²	Рмин = 300 Рмакс = 1 500
7.	Вид (виды) разрешенного использования	Земельные участки садоводческих товариществ
7.1.	Дополнительные сведения об использовании земельного участка	—
8.	Кадастровый или иной государственный учетный номер (инвентарный) здания, сооружения, объекта незавершенного строительства, расположенного на земельном участке	—
9.	Сведения о земельных участках (землях общего пользования, территории общего пользования), посредством которых обеспечивается доступ	—
10.	Иные сведения	—
4. Пояснения к сведениям об уточняемом земельном участке с кадастровым номером		23:42:0710005:409 :
1.	—	—

1. Сведения о характерных точках границ уточняемого земельного участка с кадастровым номером 23:42:0710005:411 :
 Система координат МСК-23, зона 1 Зона № 1

Обозначение характерных точек границ	Координаты, м				Метод определения координат	Формулы, примененные для расчета средней квадратической погрешности определения координат характерных точек границ (Mt), с подставленными в такие формулы значениями и итоговые (вычисленные) значения Mt, м	Описание закрепления точки
	содержатся в Едином государственном реестре недвижимости		определены в результате выполнения комплексных кадастровых работ				
	X	Y	X	Y			
1	2	3	4	5	6	7	8
н986У	—	—	657 153,17	1 328 710,27	Метод спутниковых геодезических измерений (определений)	$\sqrt{(0,07^2 + 0,07^2)} = 0,10$	Нет закрепления
н987У	—	—	657 133,54	1 328 710,53			
н979У	—	—	657 133,19	1 328 685,26			
н978У	—	—	657 153,19	1 328 685,08			
н986У	—	—	657 153,17	1 328 710,27			

2. Сведения о частях границ уточняемого земельного участка с кадастровым номером 23:42:0710005:411 :

Обозначение части границ		Горизонтальное проложение (S), м	Описание прохождения части границ	Сведения о согласовании местоположения границ (согласовано/спорное)
от т.	до т.			
1	2	3	4	5
н986У	н987У	19,63	Согласовано	согласовано
н987У	н979У	25,27	—	
н979У	н978У	20,00		
н978У	н986У	25,19		

3. Сведения о характеристиках уточняемого земельного участка с кадастровым номером 23:42:0710005:411 :

№ п/п	Наименование характеристики земельного участка	Значение характеристики
1	2	3
1	2	3

1	2	3
1.	Адрес земельного участка	—
1.1.	Сведения о местоположении земельного участка (при отсутствии адреса) в структурированном в соответствии с федеральной информационной адресной системой виде	Российская Федерация, Краснодарский край, Ейский р-н, Ейск г
1.2.	Дополнительные сведения о местоположении земельного участка	с/т Авиароботник, участок 302
2.	Площадь земельного участка ± величина погрешности определения (вычисления) площади ($P \pm \Delta P$), м ²	500 ± 16,00
3.	Формула, примененная для вычисления предельной погрешности определения площади земельного участка, с подставленными значениями и итоговые (вычисленные) значения	$3,5 * 0,20 * \sqrt{(500,00)} = 16$
4.	Площадь земельного участка согласно сведениям Единого государственного реестра недвижимости (Ркад), м ²	500,00
5.	Оценка расхождения Р и Ркад ($P - P_{кад}$), м ²	0
6.	Предельный минимальный и максимальный размеры земельного участка (Рмин и Рмакс), м ²	Рмин = 300 Рмакс = 1 500
7.	Вид (виды) разрешенного использования	Земельные участки садоводческих товариществ
7.1.	Дополнительные сведения об использовании земельного участка	—
8.	Кадастровый или иной государственный учетный номер (инвентарный) здания, сооружения, объекта незавершенного строительства, расположенного на земельном участке	—
9.	Сведения о земельных участках (землях общего пользования, территории общего пользования), посредством которых обеспечивается доступ	—
10.	Иные сведения	—
4. Пояснения к сведениям об уточняемом земельном участке с кадастровым номером		23:42:0710005:411 :
1.	—	—

1. Сведения о характерных точках границ уточняемого земельного участка с кадастровым номером 23:42:0710005:414 :
 Система координат МСК-23, зона 1 Зона № 1

Обозначение характерных точек границ	Координаты, м				Метод определения координат	Формулы, примененные для расчета средней квадратической погрешности определения координат характерных точек границ (Mt), с подставленными в такие формулы значениями и итоговые (вычисленные) значения Mt, м	Описание закрепления точки
	содержатся в Едином государственном реестре недвижимости		определены в результате выполнения комплексных кадастровых работ				
	X	Y	X	Y			
1	2	3	4	5	6	7	8
н946У	—	—	657 113,97	1 328 740,36	Метод спутниковых геодезических измерений (определений)	$\sqrt{(0,07^2 + 0,07^2)} = 0,10$	Нет закрепления
н947У	—	—	657 093,97	1 328 740,50			
н948У	—	—	657 093,80	1 328 715,49			
н949У	—	—	657 113,78	1 328 715,35			
н946У	—	—	657 113,97	1 328 740,36			

2. Сведения о частях границ уточняемого земельного участка с кадастровым номером 23:42:0710005:414 :

Обозначение части границ		Горизонтальное проложение (S), м	Описание прохождения части границ	Сведения о согласовании местоположения границ (согласовано/спорное)
от т.	до т.			
1	2	3	4	5
н946У	н947У	20,00	Согласовано	согласовано
н947У	н948У	25,01		
н948У	н949У	19,98		
н949У	н946У	25,01		

3. Сведения о характеристиках уточняемого земельного участка с кадастровым номером 23:42:0710005:414 :

№ п/п	Наименование характеристики земельного участка	Значение характеристики
1	2	3
1	2	3

1	2	3
1.	Адрес земельного участка	—
1.1.	Сведения о местоположении земельного участка (при отсутствии адреса) в структурированном в соответствии с федеральной информационной адресной системой виде	Российская Федерация, Краснодарский край, Ейский р-н, Ейск г
1.2.	Дополнительные сведения о местоположении земельного участка	с/т Авиароботник, участок 305
2.	Площадь земельного участка ± величина погрешности определения (вычисления) площади ($P \pm \Delta P$), м ²	500 ± 16,00
3.	Формула, примененная для вычисления предельной погрешности определения площади земельного участка, с подставленными значениями и итоговые (вычисленные) значения	$3,5 * 0,20 * \sqrt{(500,00)} = 16$
4.	Площадь земельного участка согласно сведениям Единого государственного реестра недвижимости (Ркад), м ²	500,00
5.	Оценка расхождения P и Ркад ($P - P_{кад}$), м ²	0
6.	Предельный минимальный и максимальный размеры земельного участка (Pмин и Pмакс), м ²	Pмин = 300 Pмакс = 1 500
7.	Вид (виды) разрешенного использования	Земельные участки садоводческих товариществ
7.1.	Дополнительные сведения об использовании земельного участка	—
8.	Кадастровый или иной государственный учетный номер (инвентарный) здания, сооружения, объекта незавершенного строительства, расположенного на земельном участке	—
9.	Сведения о земельных участках (землях общего пользования, территории общего пользования), посредством которых обеспечивается доступ	—
10.	Иные сведения	—
4. Пояснения к сведениям об уточняемом земельном участке с кадастровым номером		23:42:0710005:414 :
1.	—	—

1. Сведения о характерных точках границ уточняемого земельного участка с кадастровым номером 23:42:0710005:418 :
 Система координат МСК-23, зона 1 Зона № 1

Обозначение характерных точек границ	Координаты, м				Метод определения координат	Формулы, примененные для расчета средней квадратической погрешности определения координат характерных точек границ (Mt), с подставленными в такие формулы значениями и итоговые (вычисленные) значения Mt, м	Описание закрепления точки
	содержатся в Едином государственном реестре недвижимости		определены в результате выполнения комплексных кадастровых работ				
	X	Y	X	Y			
1	2	3	4	5	6	7	8
н890У	—	—	657 073,97	1 328 740,63	Метод спутниковых геодезических измерений (определений)	$\sqrt{(0,07^2 + 0,07^2)} = 0,10$	Нет закрепления
н891У	—	—	657 053,97	1 328 740,77			
н892У	—	—	657 053,80	1 328 715,76			
н893У	—	—	657 073,80	1 328 715,62			
н890У	—	—	657 073,97	1 328 740,63			

2. Сведения о частях границ уточняемого земельного участка с кадастровым номером 23:42:0710005:418 :

Обозначение части границ		Горизонтальное проложение (S), м	Описание прохождения части границ	Сведения о согласовании местоположения границ (согласовано/спорное)
от т.	до т.			
1	2	3	4	5
н890У	н891У	20,00	Согласовано	согласовано
н891У	н892У	25,01		
н892У	н893У	20,00		
н893У	н890У	25,01		

3. Сведения о характеристиках уточняемого земельного участка с кадастровым номером 23:42:0710005:418 :

№ п/п	Наименование характеристики земельного участка	Значение характеристики
1	2	3
1		

1	2	3
1.	Адрес земельного участка	—
1.1.	Сведения о местоположении земельного участка (при отсутствии адреса) в структурированном в соответствии с федеральной информационной адресной системой виде	Российская Федерация, Краснодарский край, Ейский р-н, Ейск г
1.2.	Дополнительные сведения о местоположении земельного участка	с/т Авиароботник, участок 309
2.	Площадь земельного участка ± величина погрешности определения (вычисления) площади ($P \pm \Delta P$), м ²	500 ± 16,00
3.	Формула, примененная для вычисления предельной погрешности определения площади земельного участка, с подставленными значениями и итоговые (вычисленные) значения	$3,5 * 0,20 * \sqrt{(500,00)} = 16$
4.	Площадь земельного участка согласно сведениям Единого государственного реестра недвижимости (Ркад), м ²	500,00
5.	Оценка расхождения Р и Ркад ($P - P_{кад}$), м ²	0
6.	Предельный минимальный и максимальный размеры земельного участка (Рмин и Рмакс), м ²	Рмин = 300 Рмакс = 1 500
7.	Вид (виды) разрешенного использования	Земельные участки садоводческих товариществ
7.1.	Дополнительные сведения об использовании земельного участка	—
8.	Кадастровый или иной государственный учетный номер (инвентарный) здания, сооружения, объекта незавершенного строительства, расположенного на земельном участке	—
9.	Сведения о земельных участках (землях общего пользования, территории общего пользования), посредством которых обеспечивается доступ	—
10.	Иные сведения	—
4. Пояснения к сведениям об уточняемом земельном участке с кадастровым номером		23:42:0710005:418 :
1.	—	—

1. Сведения о характерных точках границ уточняемого земельного участка с кадастровым номером 23:42:0710005:422 :
 Система координат МСК-23, зона 1 Зона № 1

Обозначение характерных точек границ	Координаты, м				Метод определения координат	Формулы, примененные для расчета средней квадратической погрешности определения координат характерных точек границ (Mt), с подставленными в такие формулы значениями и итоговые (вычисленные) значения Mt, м	Описание закрепления точки
	содержатся в Едином государственном реестре недвижимости		определены в результате выполнения комплексных кадастровых работ				
	X	Y	X	Y			
1	2	3	4	5	6	7	8
н895У	—	—	657 033,97	1 328 740,90	Метод спутниковых геодезических измерений (определений)	$\sqrt{(0,07^2 + 0,07^2)} = 0,10$	Нет закрепления
н830У	—	—	657 013,97	1 328 741,04			
н833У	—	—	657 013,80	1 328 716,03			
н896У	—	—	657 033,80	1 328 715,89			
н895У	—	—	657 033,97	1 328 740,90			

2. Сведения о частях границ уточняемого земельного участка с кадастровым номером 23:42:0710005:422 :

Обозначение части границ		Горизонтальное проложение (S), м	Описание прохождения части границ	Сведения о согласовании местоположения границ (согласовано/спорное)
от т.	до т.			
1	2	3	4	5
н895У	н830У	20,00	—	согласовано
н830У	н833У	25,01		
н833У	н896У	20,00		
н896У	н895У	25,01		

3. Сведения о характеристиках уточняемого земельного участка с кадастровым номером 23:42:0710005:422 :

№ п/п	Наименование характеристики земельного участка	Значение характеристики
1	2	3
1	2	3

1	2	3
1.	Адрес земельного участка	—
1.1.	Сведения о местоположении земельного участка (при отсутствии адреса) в структурированном в соответствии с федеральной информационной адресной системой виде	Российская Федерация, Краснодарский край, Ейский р-н, Ейск г
1.2.	Дополнительные сведения о местоположении земельного участка	с/т Авиароботник, участок 313
2.	Площадь земельного участка ± величина погрешности определения (вычисления) площади ($P \pm \Delta P$), м ²	500 ± 16,00
3.	Формула, примененная для вычисления предельной погрешности определения площади земельного участка, с подставленными значениями и итоговые (вычисленные) значения	$3,5*0,20*\sqrt{(500,00)} = 16$
4.	Площадь земельного участка согласно сведениям Единого государственного реестра недвижимости (Ркад), м ²	500,00
5.	Оценка расхождения Р и Ркад ($P - P_{кад}$), м ²	0
6.	Предельный минимальный и максимальный размеры земельного участка (Рмин и Рмакс), м ²	Рмин = 300 Рмакс = 1 500
7.	Вид (виды) разрешенного использования	Для садоводства
7.1.	Дополнительные сведения об использовании земельного участка	—
8.	Кадастровый или иной государственный учетный номер (инвентарный) здания, сооружения, объекта незавершенного строительства, расположенного на земельном участке	—
9.	Сведения о земельных участках (землях общего пользования, территории общего пользования), посредством которых обеспечивается доступ	—
10.	Иные сведения	—
4. Пояснения к сведениям об уточняемом земельном участке с кадастровым номером		23:42:0710005:422 :
1.	—	—

1. Сведения о характерных точках границ уточняемого земельного участка с кадастровым номером 23:42:0710005:424 :
 Система координат МСК-23, зона 1 Зона № 1

Обозначение характерных точек границ	Координаты, м				Метод определения координат	Формулы, примененные для расчета средней квадратической погрешности определения координат характерных точек границ (Mt), с подставленными в такие формулы значениями и итоговые (вычисленные) значения Mt, м	Описание закрепления точки
	содержатся в Едином государственном реестре недвижимости		определены в результате выполнения комплексных кадастровых работ				
	X	Y	X	Y			
1	2	3	4	5	6	7	8
н830У	—	—	657 013,97	1 328 741,04	Метод спутниковых геодезических измерений (определений)	$\sqrt{(0,07^2 + 0,07^2)} = 0,10$	Нет закрепления
н831У	—	—	656 993,97	1 328 741,18			
н832У	—	—	656 993,80	1 328 716,17			
н833У	—	—	657 013,80	1 328 716,03			
н830У	—	—	657 013,97	1 328 741,04			

2. Сведения о частях границ уточняемого земельного участка с кадастровым номером 23:42:0710005:424 :

Обозначение части границ		Горизонтальное проложение (S), м	Описание прохождения части границ	Сведения о согласовании местоположения границ (согласовано/спорное)
от т.	до т.			
1	2	3	4	5
н830У	н831У	20,00	Согласовано	согласовано
н831У	н832У	25,01		
н832У	н833У	20,00		
н833У	н830У	25,01		

3. Сведения о характеристиках уточняемого земельного участка с кадастровым номером 23:42:0710005:424 :

№ п/п	Наименование характеристики земельного участка	Значение характеристики
1	2	3
1	2	3

1	2	3
1.	Адрес земельного участка	—
1.1.	Сведения о местоположении земельного участка (при отсутствии адреса) в структурированном в соответствии с федеральной информационной адресной системой виде	Российская Федерация, Краснодарский край, Ейский р-н, Ейск г
1.2.	Дополнительные сведения о местоположении земельного участка	с/т Авиароботник, участок 315
2.	Площадь земельного участка ± величина погрешности определения (вычисления) площади ($P \pm \Delta P$), м ²	500 ± 16,00
3.	Формула, примененная для вычисления предельной погрешности определения площади земельного участка, с подставленными значениями и итоговые (вычисленные) значения	$3,5 * 0,20 * \sqrt{(500,00)} = 16$
4.	Площадь земельного участка согласно сведениям Единого государственного реестра недвижимости (Ркад), м ²	500,00
5.	Оценка расхождения Р и Ркад ($P - P_{кад}$), м ²	0
6.	Предельный минимальный и максимальный размеры земельного участка (Рмин и Рмакс), м ²	Рмин = 300 Рмакс = 1 500
7.	Вид (виды) разрешенного использования	Земельные участки садоводческих товариществ
7.1.	Дополнительные сведения об использовании земельного участка	—
8.	Кадастровый или иной государственный учетный номер (инвентарный) здания, сооружения, объекта незавершенного строительства, расположенного на земельном участке	—
9.	Сведения о земельных участках (землях общего пользования, территории общего пользования), посредством которых обеспечивается доступ	—
10.	Иные сведения	—
4. Пояснения к сведениям об уточняемом земельном участке с кадастровым номером		23:42:0710005:424 :
1.	—	—

1. Сведения о характерных точках границ уточняемого земельного участка с кадастровым номером 23:42:0710005:426 :
 Система координат МСК-23, зона 1 Зона № 1

Обозначение характерных точек границ	Координаты, м				Метод определения координат	Формулы, примененные для расчета средней квадратической погрешности определения координат характерных точек границ (Mt), с подставленными в такие формулы значениями и итоговые (вычисленные) значения Mt, м	Описание закрепления точки
	содержатся в Едином государственном реестре недвижимости		определены в результате выполнения комплексных кадастровых работ				
	X	Y	X	Y			
1	2	3	4	5	6	7	8
н831У	—	—	656 993,97	1 328 741,18	Метод спутниковых геодезических измерений (определений)	$\sqrt{(0,07^2 + 0,07^2)} = 0,10$	Нет закрепления
2	—	—	656 973,99	1 328 741,09			
1	—	—	656 973,83	1 328 716,01			
н832У	—	—	656 993,80	1 328 716,17			
н831У	—	—	656 993,97	1 328 741,18			

2. Сведения о частях границ уточняемого земельного участка с кадастровым номером 23:42:0710005:426 :

Обозначение части границ		Горизонтальное проложение (S), м	Описание прохождения части границ	Сведения о согласовании местоположения границ (согласовано/спорное)
от т.	до т.			
1	2	3	4	5
н831У	2	19,98	—	согласовано
2	1	25,08		
1	н832У	19,97		
н832У	н831У	25,01		

3. Сведения о характеристиках уточняемого земельного участка с кадастровым номером 23:42:0710005:426 :

№ п/п	Наименование характеристики земельного участка	Значение характеристики
1	2	3
1	2	3

1	2	3
1.	Адрес земельного участка	—
1.1.	Сведения о местоположении земельного участка (при отсутствии адреса) в структурированном в соответствии с федеральной информационной адресной системой виде	Российская Федерация, Краснодарский край, Ейский р-н, Ейск г
1.2.	Дополнительные сведения о местоположении земельного участка	с/т Авиароботник, участок 317
2.	Площадь земельного участка ± величина погрешности определения (вычисления) площади ($P \pm \Delta P$), м ²	500 ± 16,00
3.	Формула, примененная для вычисления предельной погрешности определения площади земельного участка, с подставленными значениями и итоговые (вычисленные) значения	$3,5 * 0,20 * \sqrt{(500,00)} = 16$
4.	Площадь земельного участка согласно сведениям Единого государственного реестра недвижимости (Ркад), м ²	500,00
5.	Оценка расхождения P и Ркад (P - Ркад), м ²	0
6.	Предельный минимальный и максимальный размеры земельного участка (Рмин и Рмакс), м ²	Рмин = 300 Рмакс = 1 500
7.	Вид (виды) разрешенного использования	Земельные участки садоводческих товариществ
7.1.	Дополнительные сведения об использовании земельного участка	—
8.	Кадастровый или иной государственный учетный номер (инвентарный) здания, сооружения, объекта незавершенного строительства, расположенного на земельном участке	—
9.	Сведения о земельных участках (землях общего пользования, территории общего пользования), посредством которых обеспечивается доступ	—
10.	Иные сведения	—
4. Пояснения к сведениям об уточняемом земельном участке с кадастровым номером		23:42:0710005:426 :
1.	—	—

1. Сведения о характерных точках границ уточняемого земельного участка с кадастровым номером 23:42:0710005:433 :
 Система координат МСК-23, зона 1 Зона № 1

Обозначение характерных точек границ	Координаты, м				Метод определения координат	Формулы, примененные для расчета средней квадратической погрешности определения координат характерных точек границ (Mt), с подставленными в такие формулы значениями и итоговые (вычисленные) значения Mt, м	Описание закрепления точки
	содержатся в Едином государственном реестре недвижимости		определены в результате выполнения комплексных кадастровых работ				
	X	Y	X	Y			
1	2	3	4	5	6	7	8
2	—	—	656 933,25	1 328 712,04	Метод спутниковых геодезических измерений (определений)	$\sqrt{(0,07^2 + 0,07^2)} = 0,10$	Нет закрепления
н602У	—	—	656 913,11	1 328 712,24			
н603У	—	—	656 913,07	1 328 703,16			
н604У	—	—	656 916,07	1 328 703,15			
н605У	—	—	656 916,09	1 328 696,50			
н606У	—	—	656 913,09	1 328 696,53			
н594У	—	—	656 913,00	1 328 687,23			
3	—	—	656 933,00	1 328 687,04			
2	—	—	656 933,25	1 328 712,04			

2. Сведения о частях границ уточняемого земельного участка с кадастровым номером 23:42:0710005:433 :

Обозначение части границ		Горизонтальное проложение (S), м	Описание прохождения части границ	Сведения о согласовании местоположения границ (согласовано/спорное)
от т.	до т.			
1	2	3	4	5
2	н602У	20,14	—	согласовано
н602У	н603У	9,08	Согласовано	

1	2	3	4	5
н603У	н604У	3,00	Согласовано	согласовано
н604У	н605У	6,65		
н605У	н606У	3,00		
н606У	н594У	9,30		
н594У	3	20,00		
3	2	25,00		

3. Сведения о характеристиках уточняемого земельного участка с кадастровым номером 23:42:0710005:433 :

№ п/п	Наименование характеристики земельного участка	Значение характеристики
1	2	3
1.	Адрес земельного участка	—
1.1.	Сведения о местоположении земельного участка (при отсутствии адреса) в структурированном в соответствии с федеральной информационной адресной системой виде	Российская Федерация, Краснодарский край, Ейский р-н, Ейск г
1.2.	Дополнительные сведения о местоположении земельного участка	с/т Авиароботник, участок 324
2.	Площадь земельного участка ± величина погрешности определения (вычисления) площади ($P \pm \Delta P$), м ²	482 ± 15,00
3.	Формула, примененная для вычисления предельной погрешности определения площади земельного участка, с подставленными значениями и итоговые (вычисленные) значения	$3,5 * 0,20 * \sqrt{(482,00)} = 15$
4.	Площадь земельного участка согласно сведениям Единого государственного реестра недвижимости ($P_{\text{кад}}$), м ²	500,00
5.	Оценка расхождения P и $P_{\text{кад}}$ ($P - P_{\text{кад}}$), м ²	18
6.	Предельный минимальный и максимальный размеры земельного участка ($P_{\text{мин}}$ и $P_{\text{макс}}$), м ²	$P_{\text{мин}} = 300$ $P_{\text{макс}} = 1\ 500$
7.	Вид (виды) разрешенного использования	Земельные участки садоводческих товариществ
7.1.	Дополнительные сведения об использовании земельного участка	—
8.	Кадастровый или иной государственный учетный номер (инвентарный) здания, сооружения, объекта незавершенного строительства, расположенного на земельном участке	—
9.	Сведения о земельных участках (землях общего пользования, территории общего пользования), посредством которых обеспечивается доступ	—
10.	Иные сведения	—

4. Пояснения к сведениям об уточняемом земельном участке с кадастровым номером 23:42:0710005:433 :

1. —

1. Сведения о характерных точках границ уточняемого земельного участка с кадастровым номером 23:42:0710005:434 :

Система координат МСК-23, зона 1 Зона № 1

Обозначение характерных точек границ	Координаты, м				Метод определения координат	Формулы, примененные для расчета средней квадратической погрешности определения координат характерных точек границ (Mt), с подставленными в такие формулы значениями и итоговые (вычисленные) значения Mt, м	Описание закрепления точки
	содержатся в Едином государственном реестре недвижимости		определены в результате выполнения комплексных кадастровых работ				
	X	Y	X	Y			
1	2	3	4	5	6	7	8
92	—	—	657 634,21	1 328 791,47	Метод спутниковых геодезических измерений (определений)	$\sqrt{(0,07^2 + 0,07^2)} = 0,10$	Нет закрепления
98	—	—	657 627,90	1 328 791,53			
97	—	—	657 624,86	1 328 791,55			
96	—	—	657 613,93	1 328 791,65			
н2439У	—	—	657 614,30	1 328 766,60			
н2448У	—	—	657 633,97	1 328 766,47			
92	—	—	657 634,21	1 328 791,47			

2. Сведения о частях границ уточняемого земельного участка с кадастровым номером 23:42:0710005:434 :

Обозначение части границ		Горизонтальное проложение (S), м	Описание прохождения части границ	Сведения о согласовании местоположения границ (согласовано/спорное)
от т.	до т.			
1	2	3	4	5
92	98	6,31	—	согласовано
98	97	3,04		
97	96	10,93		

1	2	3	4	5
96	н2439У	25,05	—	согласовано
н2439У	н2448У	19,67		
н2448У	92	25,00		

3. Сведения о характеристиках уточняемого земельного участка с кадастровым номером 23:42:0710005:434 :

№ п/п	Наименование характеристики земельного участка	Значение характеристики
1	2	3
1.	Адрес земельного участка	—
1.1.	Сведения о местоположении земельного участка (при отсутствии адреса) в структурированном в соответствии с федеральной информационной адресной системой виде	Российская Федерация, Краснодарский край, Ейский р-н, Ейск г
1.2.	Дополнительные сведения о местоположении земельного участка	с/т Авиароботник, участок 325
2.	Площадь земельного участка ± величина погрешности определения (вычисления) площади ($P \pm \Delta P$), м ²	500 ± 16,00
3.	Формула, примененная для вычисления предельной погрешности определения площади земельного участка, с подставленными значениями и итоговые (вычисленные) значения	$3,5 * 0,20 * \sqrt{(500,00)} = 16$
4.	Площадь земельного участка согласно сведениям Единого государственного реестра недвижимости (Ркад), м ²	500,00
5.	Оценка расхождения Р и Ркад ($P - P_{кад}$), м ²	0
6.	Предельный минимальный и максимальный размеры земельного участка (Рмин и Рмакс), м ²	Рмин = 300 Рмакс = 1 500
7.	Вид (виды) разрешенного использования	Земельные участки садоводческих товариществ
7.1.	Дополнительные сведения об использовании земельного участка	—
8.	Кадастровый или иной государственный учетный номер (инвентарный) здания, сооружения, объекта незавершенного строительства, расположенного на земельном участке	—
9.	Сведения о земельных участках (землях общего пользования, территории общего пользования), посредством которых обеспечивается доступ	—
10.	Иные сведения	—

4. Пояснения к сведениям об уточняемом земельном участке с кадастровым номером 23:42:0710005:434 :

1.	—
----	---

1. Сведения о характерных точках границ уточняемого земельного участка с кадастровым номером 23:42:0710005:435 :
 Система координат МСК-23, зона 1 Зона № 1

Обозначение характерных точек границ	Координаты, м				Метод определения координат	Формулы, примененные для расчета средней квадратической погрешности определения координат характерных точек границ (Mt), с подставленными в такие формулы значениями и итоговые (вычисленные) значения Mt, м	Описание закрепления точки
	содержатся в Едином государственном реестре недвижимости		определены в результате выполнения комплексных кадастровых работ				
	X	Y	X	Y			
1	2	3	4	5	6	7	8
н1537У	—	—	657 633,79	1 328 761,63	Метод спутниковых геодезических измерений (определений)	$\sqrt{(0,07^2 + 0,07^2)} = 0,10$	Нет закрепления
н1538У	—	—	657 613,65	1 328 761,77			
н1534У	—	—	657 613,76	1 328 736,72			
н1533У	—	—	657 633,55	1 328 736,58			
н1537У	—	—	657 633,79	1 328 761,63			

2. Сведения о частях границ уточняемого земельного участка с кадастровым номером 23:42:0710005:435 :

Обозначение части границ		Горизонтальное проложение (S), м	Описание прохождения части границ	Сведения о согласовании местоположения границ (согласовано/спорное)
от т.	до т.			
1	2	3	4	5
н1537У	н1538У	20,14	Согласовано	согласовано
н1538У	н1534У	25,05		
н1534У	н1533У	19,79		
н1533У	н1537У	25,05		

3. Сведения о характеристиках уточняемого земельного участка с кадастровым номером 23:42:0710005:435 :

№ п/п	Наименование характеристики земельного участка	Значение характеристики
1	2	3
1	2	3

1	2	3
1.	Адрес земельного участка	—
1.1.	Сведения о местоположении земельного участка (при отсутствии адреса) в структурированном в соответствии с федеральной информационной адресной системой виде	Российская Федерация, Краснодарский край, Ейский р-н, Ейск г
1.2.	Дополнительные сведения о местоположении земельного участка	с/т Авиароботник, участок 326
2.	Площадь земельного участка ± величина погрешности определения (вычисления) площади ($P \pm \Delta P$), м ²	500 ± 16,00
3.	Формула, примененная для вычисления предельной погрешности определения площади земельного участка, с подставленными значениями и итоговые (вычисленные) значения	$3,5 * 0,20 * \sqrt{(500,00)} = 16$
4.	Площадь земельного участка согласно сведениям Единого государственного реестра недвижимости (Ркад), м ²	500,00
5.	Оценка расхождения Р и Ркад ($P - P_{кад}$), м ²	0
6.	Предельный минимальный и максимальный размеры земельного участка (Рмин и Рмакс), м ²	Рмин = 300 Рмакс = 1 500
7.	Вид (виды) разрешенного использования	Земельные участки садоводческих товариществ
7.1.	Дополнительные сведения об использовании земельного участка	—
8.	Кадастровый или иной государственный учетный номер (инвентарный) здания, сооружения, объекта незавершенного строительства, расположенного на земельном участке	—
9.	Сведения о земельных участках (землях общего пользования, территории общего пользования), посредством которых обеспечивается доступ	—
10.	Иные сведения	—
4. Пояснения к сведениям об уточняемом земельном участке с кадастровым номером		23:42:0710005:435 :
1.	—	—

1. Сведения о характерных точках границ уточняемого земельного участка с кадастровым номером 23:42:0710005:437 :
 Система координат МСК-23, зона 1 Зона № 1

Обозначение характерных точек границ	Координаты, м				Метод определения координат	Формулы, примененные для расчета средней квадратической погрешности определения координат характерных точек границ (Mt), с подставленными в такие формулы значениями и итоговые (вычисленные) значения Mt, м	Описание закрепления точки
	содержатся в Едином государственном реестре недвижимости		определены в результате выполнения комплексных кадастровых работ				
	X	Y	X	Y			
1	2	3	4	5	6	7	8
н1538У	—	—	657 613,65	1 328 761,77	Метод спутниковых геодезических измерений (определений)	$\sqrt{(0,07^2 + 0,07^2)} = 0,10$	Нет закрепления
н2414У	—	—	657 593,94	1 328 761,92			
н2406У	—	—	657 593,76	1 328 736,64			
н1534У	—	—	657 613,76	1 328 736,72			
н1538У	—	—	657 613,65	1 328 761,77			

2. Сведения о частях границ уточняемого земельного участка с кадастровым номером 23:42:0710005:437 :

Обозначение части границ		Горизонтальное проложение (S), м	Описание прохождения части границ	Сведения о согласовании местоположения границ (согласовано/спорное)
от т.	до т.			
1	2	3	4	5
н1538У	н2414У	19,71	—	согласовано
н2414У	н2406У	25,28		
н2406У	н1534У	20,00		
н1534У	н1538У	25,05		

3. Сведения о характеристиках уточняемого земельного участка с кадастровым номером 23:42:0710005:437 :

№ п/п	Наименование характеристики земельного участка	Значение характеристики
1	2	3
1		

1	2	3
1.	Адрес земельного участка	—
1.1.	Сведения о местоположении земельного участка (при отсутствии адреса) в структурированном в соответствии с федеральной информационной адресной системой виде	Российская Федерация, Краснодарский край, Ейский р-н, Ейск г
1.2.	Дополнительные сведения о местоположении земельного участка	с/т Авиароботник, участок 328
2.	Площадь земельного участка ± величина погрешности определения (вычисления) площади ($P \pm \Delta P$), м ²	500 ± 16,00
3.	Формула, примененная для вычисления предельной погрешности определения площади земельного участка, с подставленными значениями и итоговые (вычисленные) значения	$3,5 * 0,20 * \sqrt{(500,00)} = 16$
4.	Площадь земельного участка согласно сведениям Единого государственного реестра недвижимости (Ркад), м ²	500,00
5.	Оценка расхождения P и Ркад ($P - P_{кад}$), м ²	0
6.	Предельный минимальный и максимальный размеры земельного участка (Pмин и Pмакс), м ²	Pмин = 300 Pмакс = 1 500
7.	Вид (виды) разрешенного использования	Земельные участки садоводческих товариществ
7.1.	Дополнительные сведения об использовании земельного участка	—
8.	Кадастровый или иной государственный учетный номер (инвентарный) здания, сооружения, объекта незавершенного строительства, расположенного на земельном участке	—
9.	Сведения о земельных участках (землях общего пользования, территории общего пользования), посредством которых обеспечивается доступ	—
10.	Иные сведения	—
4. Пояснения к сведениям об уточняемом земельном участке с кадастровым номером		23:42:0710005:437 :
1.	—	—

1. Сведения о характерных точках границ уточняемого земельного участка с кадастровым номером 23:42:0710005:439 :
 Система координат МСК-23, зона 1 Зона № 1

Обозначение характерных точек границ	Координаты, м				Метод определения координат	Формулы, примененные для расчета средней квадратической погрешности определения координат характерных точек границ (Mt), с подставленными в такие формулы значениями и итоговые (вычисленные) значения Mt, м	Описание закрепления точки
	содержатся в Едином государственном реестре недвижимости		определены в результате выполнения комплексных кадастровых работ				
	X	Y	X	Y			
1	2	3	4	5	6	7	8
н2414У	—	—	657 593,94	1 328 761,92	Метод спутниковых геодезических измерений (определений)	$\sqrt{(0,07^2 + 0,07^2)} = 0,10$	Нет закрепления
80	—	—	657 573,72	1 328 762,41			
83	—	—	657 573,55	1 328 736,75			
н2406У	—	—	657 593,76	1 328 736,64			
н2414У	—	—	657 593,94	1 328 761,92			

2. Сведения о частях границ уточняемого земельного участка с кадастровым номером 23:42:0710005:439 :

Обозначение части границ		Горизонтальное проложение (S), м	Описание прохождения части границ	Сведения о согласовании местоположения границ (согласовано/спорное)
от т.	до т.			
1	2	3	4	5
н2414У	80	20,23	—	согласовано
80	83	25,66		
83	н2406У	20,21		
н2406У	н2414У	25,28		

3. Сведения о характеристиках уточняемого земельного участка с кадастровым номером 23:42:0710005:439 :

№ п/п	Наименование характеристики земельного участка	Значение характеристики
1	2	3
1	2	3

1	2	3
1.	Адрес земельного участка	—
1.1.	Сведения о местоположении земельного участка (при отсутствии адреса) в структурированном в соответствии с федеральной информационной адресной системой виде	Российская Федерация, Краснодарский край, Ейский р-н, Ейск г
1.2.	Дополнительные сведения о местоположении земельного участка	с/т Авиароботник, участок 330
2.	Площадь земельного участка ± величина погрешности определения (вычисления) площади ($P \pm \Delta P$), м ²	515 ± 16,00
3.	Формула, примененная для вычисления предельной погрешности определения площади земельного участка, с подставленными значениями и итоговые (вычисленные) значения	$3,5 * 0,20 * \sqrt{(515,00)} = 16$
4.	Площадь земельного участка согласно сведениям Единого государственного реестра недвижимости (Ркад), м ²	500,00
5.	Оценка расхождения P и Ркад ($P - P_{кад}$), м ²	15
6.	Предельный минимальный и максимальный размеры земельного участка (Рмин и Рмакс), м ²	Рмин = 300 Рмакс = 1 500
7.	Вид (виды) разрешенного использования	Земельные участки садоводческих товариществ
7.1.	Дополнительные сведения об использовании земельного участка	—
8.	Кадастровый или иной государственный учетный номер (инвентарный) здания, сооружения, объекта незавершенного строительства, расположенного на земельном участке	—
9.	Сведения о земельных участках (землях общего пользования, территории общего пользования), посредством которых обеспечивается доступ	—
10.	Иные сведения	—
4. Пояснения к сведениям об уточняемом земельном участке с кадастровым номером		23:42:0710005:439 :
1.	—	—

1. Сведения о характерных точках границ уточняемого земельного участка с кадастровым номером 23:42:0710005:443 :
 Система координат МСК-23, зона 1 Зона № 1

Обозначение характерных точек границ	Координаты, м				Метод определения координат	Формулы, примененные для расчета средней квадратической погрешности определения координат характерных точек границ (Mt), с подставленными в такие формулы значениями и итоговые (вычисленные) значения Mt, м	Описание закрепления точки
	содержатся в Едином государственном реестре недвижимости		определены в результате выполнения комплексных кадастровых работ				
	X	Y	X	Y			
1	2	3	4	5	6	7	8
81	—	—	657 554,03	1 328 762,97	Метод спутниковых геодезических измерений (определений)	$\sqrt{(0,07^2 + 0,07^2)} = 0,10$	Нет закрепления
н2223У	—	—	657 533,51	1 328 762,35			
н2214У	—	—	657 533,62	1 328 737,26			
82	—	—	657 553,79	1 328 736,81			
81	—	—	657 554,03	1 328 762,97			

2. Сведения о частях границ уточняемого земельного участка с кадастровым номером 23:42:0710005:443 :

Обозначение части границ		Горизонтальное проложение (S), м	Описание прохождения части границ	Сведения о согласовании местоположения границ (согласовано/спорное)
от т.	до т.			
1	2	3	4	5
81	н2223У	20,53	—	согласовано
н2223У	н2214У	25,09		
н2214У	82	20,18		
82	81	26,16		

3. Сведения о характеристиках уточняемого земельного участка с кадастровым номером 23:42:0710005:443 :

№ п/п	Наименование характеристики земельного участка	Значение характеристики
1	2	3
1	2	3

1	2	3
1.	Адрес земельного участка	—
1.1.	Сведения о местоположении земельного участка (при отсутствии адреса) в структурированном в соответствии с федеральной информационной адресной системой виде	Российская Федерация, Краснодарский край, Ейский р-н, Ейск г
1.2.	Дополнительные сведения о местоположении земельного участка	с/т Авиароботник, участок 334
2.	Площадь земельного участка ± величина погрешности определения (вычисления) площади ($P \pm \Delta P$), м ²	521 ± 16,00
3.	Формула, примененная для вычисления предельной погрешности определения площади земельного участка, с подставленными значениями и итоговые (вычисленные) значения	$3,5 * 0,20 * \sqrt{521,00} = 16$
4.	Площадь земельного участка согласно сведениям Единого государственного реестра недвижимости (Ркад), м ²	500,00
5.	Оценка расхождения Р и Ркад ($P - P_{кад}$), м ²	21
6.	Предельный минимальный и максимальный размеры земельного участка (Рмин и Рмакс), м ²	Рмин = 300 Рмакс = 1 500
7.	Вид (виды) разрешенного использования	Земельные участки садоводческих товариществ
7.1.	Дополнительные сведения об использовании земельного участка	—
8.	Кадастровый или иной государственный учетный номер (инвентарный) здания, сооружения, объекта незавершенного строительства, расположенного на земельном участке	—
9.	Сведения о земельных участках (землях общего пользования, территории общего пользования), посредством которых обеспечивается доступ	—
10.	Иные сведения	—
4. Пояснения к сведениям об уточняемом земельном участке с кадастровым номером		23:42:0710005:443 :
1.	—	—

1. Сведения о характерных точках границ уточняемого земельного участка с кадастровым номером 23:42:0710005:446 :
 Система координат МСК-23, зона 1 Зона № 1

Обозначение характерных точек границ	Координаты, м				Метод определения координат	Формулы, примененные для расчета средней квадратической погрешности определения координат характерных точек границ (Mt), с подставленными в такие формулы значениями и итоговые (вычисленные) значения Mt, м	Описание закрепления точки
	содержатся в Едином государственном реестре недвижимости		определены в результате выполнения комплексных кадастровых работ				
	X	Y	X	Y			
1	2	3	4	5	6	7	8
н1444У	—	—	657 513,83	1 328 792,35	Метод спутниковых геодезических измерений (определений)	$\sqrt{(0,07^2 + 0,07^2)} = 0,10$	Нет закрепления
н1445У	—	—	657 494,07	1 328 792,37			
н1446У	—	—	657 493,89	1 328 767,17			
н1447У	—	—	657 513,76	1 328 767,12			
н1444У	—	—	657 513,83	1 328 792,35			

2. Сведения о частях границ уточняемого земельного участка с кадастровым номером 23:42:0710005:446 :

Обозначение части границ		Горизонтальное проложение (S), м	Описание прохождения части границ	Сведения о согласовании местоположения границ (согласовано/спорное)
от т.	до т.			
1	2	3	4	5
н1444У	н1445У	19,76	Согласовано	согласовано
н1445У	н1446У	25,20		
н1446У	н1447У	19,87		
н1447У	н1444У	25,23		

3. Сведения о характеристиках уточняемого земельного участка с кадастровым номером 23:42:0710005:446 :

№ п/п	Наименование характеристики земельного участка	Значение характеристики
1	2	3
1	2	3

1	2	3
1.	Адрес земельного участка	—
1.1.	Сведения о местоположении земельного участка (при отсутствии адреса) в структурированном в соответствии с федеральной информационной адресной системой виде	Российская Федерация, Краснодарский край, Ейский р-н, Ейск г
1.2.	Дополнительные сведения о местоположении земельного участка	с/т Авиароботник, участок 337
2.	Площадь земельного участка ± величина погрешности определения (вычисления) площади ($P \pm \Delta P$), м ²	500 ± 16,00
3.	Формула, примененная для вычисления предельной погрешности определения площади земельного участка, с подставленными значениями и итоговые (вычисленные) значения	$3,5 * 0,20 * \sqrt{(500,00)} = 16$
4.	Площадь земельного участка согласно сведениям Единого государственного реестра недвижимости (Ркад), м ²	500,00
5.	Оценка расхождения P и Ркад ($P - P_{кад}$), м ²	0
6.	Предельный минимальный и максимальный размеры земельного участка (Рмин и Рмакс), м ²	Рмин = 300 Рмакс = 1 500
7.	Вид (виды) разрешенного использования	для садоводства
7.1.	Дополнительные сведения об использовании земельного участка	—
8.	Кадастровый или иной государственный учетный номер (инвентарный) здания, сооружения, объекта незавершенного строительства, расположенного на земельном участке	—
9.	Сведения о земельных участках (землях общего пользования, территории общего пользования), посредством которых обеспечивается доступ	—
10.	Иные сведения	—
4. Пояснения к сведениям об уточняемом земельном участке с кадастровым номером		23:42:0710005:446 :
1.	—	—

1. Сведения о характерных точках границ уточняемого земельного участка с кадастровым номером 23:42:0710005:447 :
 Система координат МСК-23, зона 1 Зона № 1

Обозначение характерных точек границ	Координаты, м				Метод определения координат	Формулы, примененные для расчета средней квадратической погрешности определения координат характерных точек границ (Mt), с подставленными в такие формулы значениями и итоговые (вычисленные) значения Mt, м	Описание закрепления точки
	содержатся в Едином государственном реестре недвижимости		определены в результате выполнения комплексных кадастровых работ				
	X	Y	X	Y			
1	2	3	4	5	6	7	8
н2226У	—	—	657 513,75	1 328 762,49	Метод спутниковых геодезических измерений (определений)	$\sqrt{(0,07^2 + 0,07^2)} = 0,10$	Нет закрепления
н2198У	—	—	657 493,81	1 328 762,64			
3	—	—	657 493,69	1 328 737,40			
2	—	—	657 513,26	1 328 737,12			
н2226У	—	—	657 513,75	1 328 762,49			

2. Сведения о частях границ уточняемого земельного участка с кадастровым номером 23:42:0710005:447 :

Обозначение части границ		Горизонтальное проложение (S), м	Описание прохождения части границ	Сведения о согласовании местоположения границ (согласовано/спорное)
от т.	до т.			
1	2	3	4	5
н2226У	н2198У	19,94	—	согласовано
н2198У	3	25,24		
3	2	19,57		
2	н2226У	25,37		

3. Сведения о характеристиках уточняемого земельного участка с кадастровым номером 23:42:0710005:447 :

№ п/п	Наименование характеристики земельного участка	Значение характеристики
1	2	3
1	2	3

1	2	3
1.	Адрес земельного участка	—
1.1.	Сведения о местоположении земельного участка (при отсутствии адреса) в структурированном в соответствии с федеральной информационной адресной системой виде	Российская Федерация, Краснодарский край, Ейский р-н, Ейск г
1.2.	Дополнительные сведения о местоположении земельного участка	с/т Авиароботник, участок 338
2.	Площадь земельного участка ± величина погрешности определения (вычисления) площади ($P \pm \Delta P$), м ²	500 ± 16,00
3.	Формула, примененная для вычисления предельной погрешности определения площади земельного участка, с подставленными значениями и итоговые (вычисленные) значения	$3,5 * 0,20 * \sqrt{(500,00)} = 16$
4.	Площадь земельного участка согласно сведениям Единого государственного реестра недвижимости (Ркад), м ²	500,00
5.	Оценка расхождения Р и Ркад ($P - P_{кад}$), м ²	0
6.	Предельный минимальный и максимальный размеры земельного участка (Рмин и Рмакс), м ²	Рмин = 300 Рмакс = 1 500
7.	Вид (виды) разрешенного использования	Земельные участки садоводческих товариществ
7.1.	Дополнительные сведения об использовании земельного участка	—
8.	Кадастровый или иной государственный учетный номер (инвентарный) здания, сооружения, объекта незавершенного строительства, расположенного на земельном участке	—
9.	Сведения о земельных участках (землях общего пользования, территории общего пользования), посредством которых обеспечивается доступ	—
10.	Иные сведения	—
4. Пояснения к сведениям об уточняемом земельном участке с кадастровым номером		23:42:0710005:447 :
1.	—	—

1. Сведения о характерных точках границ уточняемого земельного участка с кадастровым номером 23:42:0710005:449 :
 Система координат МСК-23, зона 1 Зона № 1

Обозначение характерных точек границ	Координаты, м				Метод определения координат	Формулы, примененные для расчета средней квадратической погрешности определения координат характерных точек границ (Mt), с подставленными в такие формулы значениями и итоговые (вычисленные) значения Mt, м	Описание закрепления точки
	содержатся в Едином государственном реестре недвижимости		определены в результате выполнения комплексных кадастровых работ				
	X	Y	X	Y			
1	2	3	4	5	6	7	8
н2198У	—	—	657 493,81	1 328 762,64	Метод спутниковых геодезических измерений (определений)	$\sqrt{(0,07^2 + 0,07^2)} = 0,10$	Нет закрепления
н2199У	—	—	657 473,87	1 328 762,78			
н2191У	—	—	657 473,69	1 328 737,55			
3	—	—	657 493,69	1 328 737,40			
н2198У	—	—	657 493,81	1 328 762,64			

2. Сведения о частях границ уточняемого земельного участка с кадастровым номером 23:42:0710005:449 :

Обозначение части границ		Горизонтальное проложение (S), м	Описание прохождения части границ	Сведения о согласовании местоположения границ (согласовано/спорное)
от т.	до т.			
1	2	3	4	5
н2198У	н2199У	19,94	Согласовано	согласовано
н2199У	н2191У	25,23	—	
н2191У	3	20,00		
3	н2198У	25,24		

3. Сведения о характеристиках уточняемого земельного участка с кадастровым номером 23:42:0710005:449 :

№ п/п	Наименование характеристики земельного участка	Значение характеристики
1	2	3
1	2	3

1	2	3
1.	Адрес земельного участка	—
1.1.	Сведения о местоположении земельного участка (при отсутствии адреса) в структурированном в соответствии с федеральной информационной адресной системой виде	Российская Федерация, Краснодарский край, Ейский р-н, Ейск г
1.2.	Дополнительные сведения о местоположении земельного участка	с/т Авиароботник, участок 340
2.	Площадь земельного участка ± величина погрешности определения (вычисления) площади ($P \pm \Delta P$), м ²	504 ± 16,00
3.	Формула, примененная для вычисления предельной погрешности определения площади земельного участка, с подставленными значениями и итоговые (вычисленные) значения	$3,5 * 0,20 * \sqrt{(504,00)} = 16$
4.	Площадь земельного участка согласно сведениям Единого государственного реестра недвижимости (Ркад), м ²	500,00
5.	Оценка расхождения P и Ркад ($P - P_{кад}$), м ²	4
6.	Предельный минимальный и максимальный размеры земельного участка (Рмин и Рмакс), м ²	Рмин = 300 Рмакс = 1 500
7.	Вид (виды) разрешенного использования	Земельные участки садоводческих товариществ
7.1.	Дополнительные сведения об использовании земельного участка	—
8.	Кадастровый или иной государственный учетный номер (инвентарный) здания, сооружения, объекта незавершенного строительства, расположенного на земельном участке	—
9.	Сведения о земельных участках (землях общего пользования, территории общего пользования), посредством которых обеспечивается доступ	—
10.	Иные сведения	—
4. Пояснения к сведениям об уточняемом земельном участке с кадастровым номером		23:42:0710005:449 :
1.	—	—

1. Сведения о характерных точках границ уточняемого земельного участка с кадастровым номером 23:42:0710005:450 :
 Система координат МСК-23, зона 1 Зона № 1

Обозначение характерных точек границ	Координаты, м				Метод определения координат	Формулы, примененные для расчета средней квадратической погрешности определения координат характерных точек границ (Mt), с подставленными в такие формулы значениями и итоговые (вычисленные) значения Mt, м	Описание закрепления точки
	содержатся в Едином государственном реестре недвижимости		определены в результате выполнения комплексных кадастровых работ				
	X	Y	X	Y			
1	2	3	4	5	6	7	8
107	—	—	657 474,15	1 328 792,61	Метод спутниковых геодезических измерений (определений)	$\sqrt{(0,07^2 + 0,07^2)} = 0,10$	Нет закрепления
110	—	—	657 454,15	1 328 792,69			
н2160У	—	—	657 454,18	1 328 767,50			
н1450У	—	—	657 473,96	1 328 767,35			
107	—	—	657 474,15	1 328 792,61			

2. Сведения о частях границ уточняемого земельного участка с кадастровым номером 23:42:0710005:450 :

Обозначение части границ		Горизонтальное проложение (S), м	Описание прохождения части границ	Сведения о согласовании местоположения границ (согласовано/спорное)
от т.	до т.			
1	2	3	4	5
107	110	20,00	—	согласовано
110	н2160У	25,19		
н2160У	н1450У	19,78		
н1450У	107	25,26		

3. Сведения о характеристиках уточняемого земельного участка с кадастровым номером 23:42:0710005:450 :

№ п/п	Наименование характеристики земельного участка	Значение характеристики
1	2	3
1		

1	2	3
1.	Адрес земельного участка	—
1.1.	Сведения о местоположении земельного участка (при отсутствии адреса) в структурированном в соответствии с федеральной информационной адресной системой виде	Российская Федерация, Краснодарский край, Ейский р-н, Ейск г
1.2.	Дополнительные сведения о местоположении земельного участка	с/т Авиароботник, участок 341
2.	Площадь земельного участка ± величина погрешности определения (вычисления) площади ($P \pm \Delta P$), м ²	502 ± 16,00
3.	Формула, примененная для вычисления предельной погрешности определения площади земельного участка, с подставленными значениями и итоговые (вычисленные) значения	$3,5 * 0,20 * \sqrt{(502,00)} = 16$
4.	Площадь земельного участка согласно сведениям Единого государственного реестра недвижимости (Ркад), м ²	500,00
5.	Оценка расхождения P и Ркад ($P - P_{кад}$), м ²	2
6.	Предельный минимальный и максимальный размеры земельного участка (Рмин и Рмакс), м ²	Рмин = 300 Рмакс = 1 500
7.	Вид (виды) разрешенного использования	Земельные участки садоводческих товариществ
7.1.	Дополнительные сведения об использовании земельного участка	—
8.	Кадастровый или иной государственный учетный номер (инвентарный) здания, сооружения, объекта незавершенного строительства, расположенного на земельном участке	23:42:0710005:809
9.	Сведения о земельных участках (землях общего пользования, территории общего пользования), посредством которых обеспечивается доступ	—
10.	Иные сведения	—
4. Пояснения к сведениям об уточняемом земельном участке с кадастровым номером		23:42:0710005:450 :
1.	—	—

1. Сведения о характерных точках границ уточняемого земельного участка с кадастровым номером 23:42:0710005:451 :
 Система координат МСК-23, зона 1 Зона № 1

Обозначение характерных точек границ	Координаты, м				Метод определения координат	Формулы, примененные для расчета средней квадратической погрешности определения координат характерных точек границ (Mt), с подставленными в такие формулы значениями и итоговые (вычисленные) значения Mt, м	Описание закрепления точки
	содержатся в Едином государственном реестре недвижимости		определены в результате выполнения комплексных кадастровых работ				
	X	Y	X	Y			
1	2	3	4	5	6	7	8
н2199У	—	—	657 473,87	1 328 762,78	Метод спутниковых геодезических измерений (определений)	$\sqrt{(0,07^2 + 0,07^2)} = 0,10$	Нет закрепления
н2145У	—	—	657 453,87	1 328 762,93			
н2133У	—	—	657 453,69	1 328 737,89			
н2191У	—	—	657 473,69	1 328 737,55			
н2199У	—	—	657 473,87	1 328 762,78			

2. Сведения о частях границ уточняемого земельного участка с кадастровым номером 23:42:0710005:451 :

Обозначение части границ		Горизонтальное проложение (S), м	Описание прохождения части границ	Сведения о согласовании местоположения границ (согласовано/спорное)
от т.	до т.			
1	2	3	4	5
н2199У	н2145У	20,00	—	согласовано
н2145У	н2133У	25,04		
н2133У	н2191У	20,00		
н2191У	н2199У	25,23		

3. Сведения о характеристиках уточняемого земельного участка с кадастровым номером 23:42:0710005:451 :

№ п/п	Наименование характеристики земельного участка	Значение характеристики
1	2	3
1	2	3

1	2	3
1.	Адрес земельного участка	—
1.1.	Сведения о местоположении земельного участка (при отсутствии адреса) в структурированном в соответствии с федеральной информационной адресной системой виде	Российская Федерация, Краснодарский край, Ейский р-н, Ейск г
1.2.	Дополнительные сведения о местоположении земельного участка	с/т Авиароботник, участок 342
2.	Площадь земельного участка ± величина погрешности определения (вычисления) площади ($P \pm \Delta P$), м ²	503 ± 16,00
3.	Формула, примененная для вычисления предельной погрешности определения площади земельного участка, с подставленными значениями и итоговые (вычисленные) значения	$3,5 * 0,20 * \sqrt{(503,00)} = 16$
4.	Площадь земельного участка согласно сведениям Единого государственного реестра недвижимости (Ркад), м ²	500,00
5.	Оценка расхождения P и Ркад ($P - P_{кад}$), м ²	3
6.	Предельный минимальный и максимальный размеры земельного участка (Рмин и Рмакс), м ²	Рмин = 300 Рмакс = 1 500
7.	Вид (виды) разрешенного использования	Земельные участки садоводческих товариществ
7.1.	Дополнительные сведения об использовании земельного участка	—
8.	Кадастровый или иной государственный учетный номер (инвентарный) здания, сооружения, объекта незавершенного строительства, расположенного на земельном участке	—
9.	Сведения о земельных участках (землях общего пользования, территории общего пользования), посредством которых обеспечивается доступ	—
10.	Иные сведения	—
4. Пояснения к сведениям об уточняемом земельном участке с кадастровым номером		23:42:0710005:451 :
1.	—	—

1. Сведения о характерных точках границ уточняемого земельного участка с кадастровым номером 23:42:0710005:452 :
 Система координат МСК-23, зона 1 Зона № 1

Обозначение характерных точек границ	Координаты, м				Метод определения координат	Формулы, примененные для расчета средней квадратической погрешности определения координат характерных точек границ (Mt), с подставленными в такие формулы значениями и итоговые (вычисленные) значения Mt, м	Описание закрепления точки
	содержатся в Едином государственном реестре недвижимости		определены в результате выполнения комплексных кадастровых работ				
	X	Y	X	Y			
1	2	3	4	5	6	7	8
110	—	—	657 454,15	1 328 792,69	Метод спутниковых геодезических измерений (определений)	$\sqrt{(0,07^2 + 0,07^2)} = 0,10$	Нет закрепления
112	—	—	657 434,36	1 328 792,72			
н2159У	—	—	657 434,19	1 328 767,65			
н2160У	—	—	657 454,18	1 328 767,50			
110	—	—	657 454,15	1 328 792,69			

2. Сведения о частях границ уточняемого земельного участка с кадастровым номером 23:42:0710005:452 :

Обозначение части границ		Горизонтальное проложение (S), м	Описание прохождения части границ	Сведения о согласовании местоположения границ (согласовано/спорное)
от т.	до т.			
1	2	3	4	5
110	112	19,79	—	согласовано
112	н2159У	25,07		
н2159У	н2160У	19,99	Согласовано	
н2160У	110	25,19	—	

3. Сведения о характеристиках уточняемого земельного участка с кадастровым номером 23:42:0710005:452 :

№ п/п	Наименование характеристики земельного участка	Значение характеристики
1	2	3

1	2	3
1.	Адрес земельного участка	—
1.1.	Сведения о местоположении земельного участка (при отсутствии адреса) в структурированном в соответствии с федеральной информационной адресной системой виде	Российская Федерация, Краснодарский край, Ейский р-н, Ейск г
1.2.	Дополнительные сведения о местоположении земельного участка	с/т Авиароботник, участок 343
2.	Площадь земельного участка ± величина погрешности определения (вычисления) площади ($P \pm \Delta P$), м ²	500 ± 16,00
3.	Формула, примененная для вычисления предельной погрешности определения площади земельного участка, с подставленными значениями и итоговые (вычисленные) значения	$3,5 * 0,20 * \sqrt{(500,00)} = 16$
4.	Площадь земельного участка согласно сведениям Единого государственного реестра недвижимости (Ркад), м ²	500,00
5.	Оценка расхождения Р и Ркад ($P - P_{кад}$), м ²	0
6.	Предельный минимальный и максимальный размеры земельного участка (Рмин и Рмакс), м ²	Рмин = 300 Рмакс = 1 500
7.	Вид (виды) разрешенного использования	Земельные участки садоводческих товариществ
7.1.	Дополнительные сведения об использовании земельного участка	—
8.	Кадастровый или иной государственный учетный номер (инвентарный) здания, сооружения, объекта незавершенного строительства, расположенного на земельном участке	—
9.	Сведения о земельных участках (землях общего пользования, территории общего пользования), посредством которых обеспечивается доступ	—
10.	Иные сведения	—
4. Пояснения к сведениям об уточняемом земельном участке с кадастровым номером		23:42:0710005:452 :
1.	—	—

1. Сведения о характерных точках границ уточняемого земельного участка с кадастровым номером 23:42:0710005:453 :
 Система координат МСК-23, зона 1 Зона № 1

Обозначение характерных точек границ	Координаты, м				Метод определения координат	Формулы, примененные для расчета средней квадратической погрешности определения координат характерных точек границ (Mt), с подставленными в такие формулы значениями и итоговые (вычисленные) значения Mt, м	Описание закрепления точки
	содержатся в Едином государственном реестре недвижимости		определены в результате выполнения комплексных кадастровых работ				
	X	Y	X	Y			
1	2	3	4	5	6	7	8
н2145У	—	—	657 453,87	1 328 762,93	Метод спутниковых геодезических измерений (определений)	$\sqrt{(0,07^2 + 0,07^2)} = 0,10$	Нет закрепления
н2146У	—	—	657 433,87	1 328 763,07			
н2134У	—	—	657 433,69	1 328 738,03			
н2133У	—	—	657 453,69	1 328 737,89			
н2145У	—	—	657 453,87	1 328 762,93			

2. Сведения о частях границ уточняемого земельного участка с кадастровым номером 23:42:0710005:453 :

Обозначение части границ		Горизонтальное проложение (S), м	Описание прохождения части границ	Сведения о согласовании местоположения границ (согласовано/спорное)
от т.	до т.			
1	2	3	4	5
н2145У	н2146У	20,00	Согласовано	согласовано
н2146У	н2134У	25,04		
н2134У	н2133У	20,00		
н2133У	н2145У	25,04		

3. Сведения о характеристиках уточняемого земельного участка с кадастровым номером 23:42:0710005:453 :

№ п/п	Наименование характеристики земельного участка	Значение характеристики
1	2	3
1	2	3

1	2	3
1.	Адрес земельного участка	—
1.1.	Сведения о местоположении земельного участка (при отсутствии адреса) в структурированном в соответствии с федеральной информационной адресной системой виде	Российская Федерация, Краснодарский край, Ейский р-н, Ейск г
1.2.	Дополнительные сведения о местоположении земельного участка	с/т Авиароботник, участок 344
2.	Площадь земельного участка ± величина погрешности определения (вычисления) площади ($P \pm \Delta P$), м ²	501 ± 16,00
3.	Формула, примененная для вычисления предельной погрешности определения площади земельного участка, с подставленными значениями и итоговые (вычисленные) значения	$3,5 * 0,20 * \sqrt{(501,00)} = 16$
4.	Площадь земельного участка согласно сведениям Единого государственного реестра недвижимости (Ркад), м ²	500,00
5.	Оценка расхождения Р и Ркад ($P - P_{кад}$), м ²	1
6.	Предельный минимальный и максимальный размеры земельного участка (Рмин и Рмакс), м ²	Рмин = 300 Рмакс = 1 500
7.	Вид (виды) разрешенного использования	Земельные участки садоводческих товариществ
7.1.	Дополнительные сведения об использовании земельного участка	—
8.	Кадастровый или иной государственный учетный номер (инвентарный) здания, сооружения, объекта незавершенного строительства, расположенного на земельном участке	—
9.	Сведения о земельных участках (землях общего пользования, территории общего пользования), посредством которых обеспечивается доступ	—
10.	Иные сведения	—
4. Пояснения к сведениям об уточняемом земельном участке с кадастровым номером		23:42:0710005:453 :
1.	—	—

1. Сведения о характерных точках границ уточняемого земельного участка с кадастровым номером 23:42:0710005:454 :
 Система координат МСК-23, зона 1 Зона № 1

Обозначение характерных точек границ	Координаты, м				Метод определения координат	Формулы, примененные для расчета средней квадратической погрешности определения координат характерных точек границ (Mt), с подставленными в такие формулы значениями и итоговые (вычисленные) значения Mt, м	Описание закрепления точки
	содержатся в Едином государственном реестре недвижимости		определены в результате выполнения комплексных кадастровых работ				
	X	Y	X	Y			
1	2	3	4	5	6	7	8
112	—	—	657 434,36	1 328 792,72	Метод спутниковых геодезических измерений (определений)	$\sqrt{(0,07^2 + 0,07^2)} = 0,10$	Нет закрепления
115	—	—	657 413,94	1 328 792,84			
119	—	—	657 413,51	1 328 767,76			
н2159У	—	—	657 434,19	1 328 767,65			
112	—	—	657 434,36	1 328 792,72			

2. Сведения о частях границ уточняемого земельного участка с кадастровым номером 23:42:0710005:454 :

Обозначение части границ		Горизонтальное проложение (S), м	Описание прохождения части границ	Сведения о согласовании местоположения границ (согласовано/спорное)
от т.	до т.			
1	2	3	4	5
112	115	20,42	—	согласовано
115	119	25,08		
119	н2159У	20,68		
н2159У	112	25,07		

3. Сведения о характеристиках уточняемого земельного участка с кадастровым номером 23:42:0710005:454 :

№ п/п	Наименование характеристики земельного участка	Значение характеристики
1	2	3
1		

1	2	3
1.	Адрес земельного участка	—
1.1.	Сведения о местоположении земельного участка (при отсутствии адреса) в структурированном в соответствии с федеральной информационной адресной системой виде	Российская Федерация, Краснодарский край, Ейский р-н, Ейск г
1.2.	Дополнительные сведения о местоположении земельного участка	с/т Авиароботник, участок 345
2.	Площадь земельного участка ± величина погрешности определения (вычисления) площади ($P \pm \Delta P$), м ²	515 ± 16,00
3.	Формула, примененная для вычисления предельной погрешности определения площади земельного участка, с подставленными значениями и итоговые (вычисленные) значения	$3,5 * 0,20 * \sqrt{(515,00)} = 16$
4.	Площадь земельного участка согласно сведениям Единого государственного реестра недвижимости (Ркад), м ²	500,00
5.	Оценка расхождения Р и Ркад ($P - P_{кад}$), м ²	15
6.	Предельный минимальный и максимальный размеры земельного участка (Рмин и Рмакс), м ²	Рмин = 300 Рмакс = 1 500
7.	Вид (виды) разрешенного использования	Земельные участки садоводческих товариществ
7.1.	Дополнительные сведения об использовании земельного участка	—
8.	Кадастровый или иной государственный учетный номер (инвентарный) здания, сооружения, объекта незавершенного строительства, расположенного на земельном участке	—
9.	Сведения о земельных участках (землях общего пользования, территории общего пользования), посредством которых обеспечивается доступ	—
10.	Иные сведения	—
4. Пояснения к сведениям об уточняемом земельном участке с кадастровым номером		23:42:0710005:454 :
1.	—	—

1. Сведения о характерных точках границ уточняемого земельного участка с кадастровым номером 23:42:0710005:455 :
 Система координат МСК-23, зона 1 Зона № 1

Обозначение характерных точек границ	Координаты, м				Метод определения координат	Формулы, примененные для расчета средней квадратической погрешности определения координат характерных точек границ (Mt), с подставленными в такие формулы значениями и итоговые (вычисленные) значения Mt, м	Описание закрепления точки
	содержатся в Едином государственном реестре недвижимости		определены в результате выполнения комплексных кадастровых работ				
	X	Y	X	Y			
1	2	3	4	5	6	7	8
н2146У	—	—	657 433,87	1 328 763,07	Метод спутниковых геодезических измерений (определений)	$\sqrt{(0,07^2 + 0,07^2)} = 0,10$	Нет закрепления
н2150У	—	—	657 413,88	1 328 763,22			
н2138У	—	—	657 413,69	1 328 738,18			
н2134У	—	—	657 433,69	1 328 738,03			
н2146У	—	—	657 433,87	1 328 763,07			

2. Сведения о частях границ уточняемого земельного участка с кадастровым номером 23:42:0710005:455 :

Обозначение части границ		Горизонтальное проложение (S), м	Описание прохождения части границ	Сведения о согласовании местоположения границ (согласовано/спорное)
от т.	до т.			
1	2	3	4	5
н2146У	н2150У	19,99	—	согласовано
н2150У	н2138У	25,04		
н2138У	н2134У	20,00		
н2134У	н2146У	25,04		

3. Сведения о характеристиках уточняемого земельного участка с кадастровым номером 23:42:0710005:455 :

№ п/п	Наименование характеристики земельного участка	Значение характеристики
1	2	3
1	2	3

1	2	3
1.	Адрес земельного участка	—
1.1.	Сведения о местоположении земельного участка (при отсутствии адреса) в структурированном в соответствии с федеральной информационной адресной системой виде	Российская Федерация, Краснодарский край, Ейский р-н, Ейск г
1.2.	Дополнительные сведения о местоположении земельного участка	с/т Авиароботник, участок 346
2.	Площадь земельного участка ± величина погрешности определения (вычисления) площади ($P \pm \Delta P$), м ²	501 ± 16,00
3.	Формула, примененная для вычисления предельной погрешности определения площади земельного участка, с подставленными значениями и итоговые (вычисленные) значения	$3,5 * 0,20 * \sqrt{(501,00)} = 16$
4.	Площадь земельного участка согласно сведениям Единого государственного реестра недвижимости (Ркад), м ²	500,00
5.	Оценка расхождения P и Ркад ($P - P_{кад}$), м ²	1
6.	Предельный минимальный и максимальный размеры земельного участка (Рмин и Рмакс), м ²	Рмин = 300 Рмакс = 1 500
7.	Вид (виды) разрешенного использования	Земельные участки садоводческих товариществ
7.1.	Дополнительные сведения об использовании земельного участка	—
8.	Кадастровый или иной государственный учетный номер (инвентарный) здания, сооружения, объекта незавершенного строительства, расположенного на земельном участке	—
9.	Сведения о земельных участках (землях общего пользования, территории общего пользования), посредством которых обеспечивается доступ	—
10.	Иные сведения	—
4. Пояснения к сведениям об уточняемом земельном участке с кадастровым номером		23:42:0710005:455 :
1.	—	—

1. Сведения о характерных точках границ уточняемого земельного участка с кадастровым номером 23:42:0710005:457 :
 Система координат МСК-23, зона 1 Зона № 1

Обозначение характерных точек границ	Координаты, м				Метод определения координат	Формулы, примененные для расчета средней квадратической погрешности определения координат характерных точек границ (Mt), с подставленными в такие формулы значениями и итоговые (вычисленные) значения Mt, м	Описание закрепления точки
	содержатся в Едином государственном реестре недвижимости		определены в результате выполнения комплексных кадастровых работ				
	X	Y	X	Y			
1	2	3	4	5	6	7	8
н2150У	—	—	657 413,88	1 328 763,22	Метод спутниковых геодезических измерений (определений)	$\sqrt{(0,07^2 + 0,07^2)} = 0,10$	Нет закрепления
н2077У	—	—	657 393,94	1 328 763,36			
40	—	—	657 393,94	1 328 738,01			
н2138У	—	—	657 413,69	1 328 738,18			
н2150У	—	—	657 413,88	1 328 763,22			

2. Сведения о частях границ уточняемого земельного участка с кадастровым номером 23:42:0710005:457 :

Обозначение части границ		Горизонтальное проложение (S), м	Описание прохождения части границ	Сведения о согласовании местоположения границ (согласовано/спорное)
от т.	до т.			
1	2	3	4	5
н2150У	н2077У	19,94	—	согласовано
н2077У	40	25,35		
40	н2138У	19,75		
н2138У	н2150У	25,04		

3. Сведения о характеристиках уточняемого земельного участка с кадастровым номером 23:42:0710005:457 :

№ п/п	Наименование характеристики земельного участка	Значение характеристики
1	2	3
1		

1	2	3
1.	Адрес земельного участка	—
1.1.	Сведения о местоположении земельного участка (при отсутствии адреса) в структурированном в соответствии с федеральной информационной адресной системой виде	Российская Федерация, Краснодарский край, Ейский р-н, Ейск г
1.2.	Дополнительные сведения о местоположении земельного участка	с/т Авиароботник, участок 348
2.	Площадь земельного участка ± величина погрешности определения (вычисления) площади ($P \pm \Delta P$), м ²	500 ± 16,00
3.	Формула, примененная для вычисления предельной погрешности определения площади земельного участка, с подставленными значениями и итоговые (вычисленные) значения	$3,5 * 0,20 * \sqrt{(500,00)} = 16$
4.	Площадь земельного участка согласно сведениям Единого государственного реестра недвижимости (Ркад), м ²	500,00
5.	Оценка расхождения P и Ркад ($P - P_{кад}$), м ²	0
6.	Предельный минимальный и максимальный размеры земельного участка (Рмин и Рмакс), м ²	Рмин = 300 Рмакс = 1 500
7.	Вид (виды) разрешенного использования	Земельные участки садоводческих товариществ
7.1.	Дополнительные сведения об использовании земельного участка	—
8.	Кадастровый или иной государственный учетный номер (инвентарный) здания, сооружения, объекта незавершенного строительства, расположенного на земельном участке	—
9.	Сведения о земельных участках (землях общего пользования, территории общего пользования), посредством которых обеспечивается доступ	—
10.	Иные сведения	—
4. Пояснения к сведениям об уточняемом земельном участке с кадастровым номером		23:42:0710005:457 :
1.	—	—

1. Сведения о характерных точках границ уточняемого земельного участка с кадастровым номером 23:42:0710005:458 :
 Система координат МСК-23, зона 1 Зона № 1

Обозначение характерных точек границ	Координаты, м				Метод определения координат	Формулы, примененные для расчета средней квадратической погрешности определения координат характерных точек границ (Mt), с подставленными в такие формулы значениями и итоговые (вычисленные) значения Mt, м	Описание закрепления точки
	содержатся в Едином государственном реестре недвижимости		определены в результате выполнения комплексных кадастровых работ				
	X	Y	X	Y			
1	2	3	4	5	6	7	8
117	—	—	657 394,05	1 328 793,17	Метод спутниковых геодезических измерений (определений)	$\sqrt{(0,07^2 + 0,07^2)} = 0,10$	Нет закрепления
86	—	—	657 374,46	1 328 792,79			
85	—	—	657 374,20	1 328 767,59			
120	—	—	657 393,59	1 328 767,67			
117	—	—	657 394,05	1 328 793,17			

2. Сведения о частях границ уточняемого земельного участка с кадастровым номером 23:42:0710005:458 :

Обозначение части границ		Горизонтальное проложение (S), м	Описание прохождения части границ	Сведения о согласовании местоположения границ (согласовано/спорное)
от т.	до т.			
1	2	3	4	5
117	86	19,59	—	согласовано
86	85	25,20		
85	120	19,39		
120	117	25,50		

3. Сведения о характеристиках уточняемого земельного участка с кадастровым номером 23:42:0710005:458 :

№ п/п	Наименование характеристики земельного участка	Значение характеристики
1	2	3
1	2	3

1	2	3
1.	Адрес земельного участка	—
1.1.	Сведения о местоположении земельного участка (при отсутствии адреса) в структурированном в соответствии с федеральной информационной адресной системой виде	Российская Федерация, Краснодарский край, Ейский р-н, Ейск г
1.2.	Дополнительные сведения о местоположении земельного участка	—
2.	Площадь земельного участка ± величина погрешности определения (вычисления) площади ($P \pm \Delta P$), м ²	494 ± 16,00
3.	Формула, примененная для вычисления предельной погрешности определения площади земельного участка, с подставленными значениями и итоговые (вычисленные) значения	$3,5 * 0,20 * \sqrt{494,00} = 16$
4.	Площадь земельного участка согласно сведениям Единого государственного реестра недвижимости (Ркад), м ²	500,00
5.	Оценка расхождения P и Ркад ($P - P_{кад}$), м ²	6
6.	Предельный минимальный и максимальный размеры земельного участка (Pмин и Pмакс), м ²	Pмин = 300 Pмакс = 1 500
7.	Вид (виды) разрешенного использования	Земельные участки садоводческих товариществ
7.1.	Дополнительные сведения об использовании земельного участка	—
8.	Кадастровый или иной государственный учетный номер (инвентарный) здания, сооружения, объекта незавершенного строительства, расположенного на земельном участке	—
9.	Сведения о земельных участках (землях общего пользования, территории общего пользования), посредством которых обеспечивается доступ	—
10.	Иные сведения	—
4. Пояснения к сведениям об уточняемом земельном участке с кадастровым номером		23:42:0710005:458 :
1.	—	—

1. Сведения о характерных точках границ уточняемого земельного участка с кадастровым номером 23:42:0710005:459 :
 Система координат МСК-23, зона 1 Зона № 1

Обозначение характерных точек границ	Координаты, м				Метод определения координат	Формулы, примененные для расчета средней квадратической погрешности определения координат характерных точек границ (Mt), с подставленными в такие формулы значениями и итоговые (вычисленные) значения Mt, м	Описание закрепления точки
	содержатся в Едином государственном реестре недвижимости		определены в результате выполнения комплексных кадастровых работ				
	X	Y	X	Y			
1	2	3	4	5	6	7	8
н2077У	—	—	657 393,94	1 328 763,36	Метод спутниковых геодезических измерений (определений)	$\sqrt{(0,07^2 + 0,07^2)} = 0,10$	Нет закрепления
н2078У	—	—	657 374,09	1 328 763,50			
41	—	—	657 373,91	1 328 738,04			
40	—	—	657 393,94	1 328 738,01			
н2077У	—	—	657 393,94	1 328 763,36			

2. Сведения о частях границ уточняемого земельного участка с кадастровым номером 23:42:0710005:459 :

Обозначение части границ		Горизонтальное проложение (S), м	Описание прохождения части границ	Сведения о согласовании местоположения границ (согласовано/спорное)
от т.	до т.			
1	2	3	4	5
н2077У	н2078У	19,85	Согласовано	согласовано
н2078У	41	25,46	—	
41	40	20,03		
40	н2077У	25,35		

3. Сведения о характеристиках уточняемого земельного участка с кадастровым номером 23:42:0710005:459 :

№ п/п	Наименование характеристики земельного участка	Значение характеристики
1	2	3
1	2	3

1	2	3
1.	Адрес земельного участка	—
1.1.	Сведения о местоположении земельного участка (при отсутствии адреса) в структурированном в соответствии с федеральной информационной адресной системой виде	Российская Федерация, Краснодарский край, Ейский р-н, Ейск г
1.2.	Дополнительные сведения о местоположении земельного участка	с/т Авиароботник, участок 350
2.	Площадь земельного участка ± величина погрешности определения (вычисления) площади ($P \pm \Delta P$), м ²	507 ± 16,00
3.	Формула, примененная для вычисления предельной погрешности определения площади земельного участка, с подставленными значениями и итоговые (вычисленные) значения	$3,5 * 0,20 * \sqrt{(507,00)} = 16$
4.	Площадь земельного участка согласно сведениям Единого государственного реестра недвижимости (Ркад), м ²	500,00
5.	Оценка расхождения P и Ркад ($P - P_{кад}$), м ²	7
6.	Предельный минимальный и максимальный размеры земельного участка (Рмин и Рмакс), м ²	Рмин = 300 Рмакс = 1 500
7.	Вид (виды) разрешенного использования	Земельные участки садоводческих товариществ
7.1.	Дополнительные сведения об использовании земельного участка	—
8.	Кадастровый или иной государственный учетный номер (инвентарный) здания, сооружения, объекта незавершенного строительства, расположенного на земельном участке	—
9.	Сведения о земельных участках (землях общего пользования, территории общего пользования), посредством которых обеспечивается доступ	—
10.	Иные сведения	—
4. Пояснения к сведениям об уточняемом земельном участке с кадастровым номером		23:42:0710005:459 :
1.	—	—

1. Сведения о характерных точках границ уточняемого земельного участка с кадастровым номером 23:42:0710005:462 :
 Система координат МСК-23, зона 1 Зона № 1

Обозначение характерных точек границ	Координаты, м				Метод определения координат	Формулы, примененные для расчета средней квадратической погрешности определения координат характерных точек границ (Mt), с подставленными в такие формулы значениями и итоговые (вычисленные) значения Mt, м	Описание закрепления точки
	содержатся в Едином государственном реестре недвижимости		определены в результате выполнения комплексных кадастровых работ				
	X	Y	X	Y			
1	2	3	4	5	6	7	8
87	—	—	657 354,38	1 328 793,01	Метод спутниковых геодезических измерений (определений)	$\sqrt{(0,07^2 + 0,07^2)} = 0,10$	Нет закрепления
127	—	—	657 334,45	1 328 793,71			
н1830У	—	—	657 334,26	1 328 768,38			
84	—	—	657 354,11	1 328 767,81			
87	—	—	657 354,38	1 328 793,01			

2. Сведения о частях границ уточняемого земельного участка с кадастровым номером 23:42:0710005:462 :

Обозначение части границ		Горизонтальное проложение (S), м	Описание прохождения части границ	Сведения о согласовании местоположения границ (согласовано/спорное)
от т.	до т.			
1	2	3	4	5
87	127	19,94	—	согласовано
127	н1830У	25,33		
н1830У	84	19,86		
84	87	25,20		

3. Сведения о характеристиках уточняемого земельного участка с кадастровым номером 23:42:0710005:462 :

№ п/п	Наименование характеристики земельного участка	Значение характеристики
1	2	3
1	2	3

1	2	3
1.	Адрес земельного участка	—
1.1.	Сведения о местоположении земельного участка (при отсутствии адреса) в структурированном в соответствии с федеральной информационной адресной системой виде	Российская Федерация, Краснодарский край, Ейский р-н, Ейск г
1.2.	Дополнительные сведения о местоположении земельного участка	с/т Авиароботник, участок 353
2.	Площадь земельного участка ± величина погрешности определения (вычисления) площади ($P \pm \Delta P$), м ²	503 ± 16,00
3.	Формула, примененная для вычисления предельной погрешности определения площади земельного участка, с подставленными значениями и итоговые (вычисленные) значения	$3,5 * 0,20 * \sqrt{(503,00)} = 16$
4.	Площадь земельного участка согласно сведениям Единого государственного реестра недвижимости (Ркад), м ²	500,00
5.	Оценка расхождения Р и Ркад ($P - P_{кад}$), м ²	3
6.	Предельный минимальный и максимальный размеры земельного участка (Рмин и Рмакс), м ²	Рмин = 300 Рмакс = 1 500
7.	Вид (виды) разрешенного использования	Земельные участки садоводческих товариществ
7.1.	Дополнительные сведения об использовании земельного участка	—
8.	Кадастровый или иной государственный учетный номер (инвентарный) здания, сооружения, объекта незавершенного строительства, расположенного на земельном участке	—
9.	Сведения о земельных участках (землях общего пользования, территории общего пользования), посредством которых обеспечивается доступ	—
10.	Иные сведения	—
4. Пояснения к сведениям об уточняемом земельном участке с кадастровым номером		23:42:0710005:462 :
1.	—	—

1. Сведения о характерных точках границ уточняемого земельного участка с кадастровым номером 23:42:0710005:463 :
 Система координат МСК-23, зона 1 Зона № 1

Обозначение характерных точек границ	Координаты, м				Метод определения координат	Формулы, примененные для расчета средней квадратической погрешности определения координат характерных точек границ (Mt), с подставленными в такие формулы значениями и итоговые (вычисленные) значения Mt, м	Описание закрепления точки
	содержатся в Едином государственном реестре недвижимости		определены в результате выполнения комплексных кадастровых работ				
	X	Y	X	Y			
1	2	3	4	5	6	7	8
н1820У	—	—	657 354,05	1 328 763,65	Метод спутниковых геодезических измерений (определений)	$\sqrt{(0,07^2 + 0,07^2)} = 0,10$	Нет закрепления
н1821У	—	—	657 334,05	1 328 763,79			
н1813У	—	—	657 333,87	1 328 738,64			
н1812У	—	—	657 353,86	1 328 738,39			
н1820У	—	—	657 354,05	1 328 763,65			

2. Сведения о частях границ уточняемого земельного участка с кадастровым номером 23:42:0710005:463 :

Обозначение части границ		Горизонтальное проложение (S), м	Описание прохождения части границ	Сведения о согласовании местоположения границ (согласовано/спорное)
от т.	до т.			
1	2	3	4	5
н1820У	н1821У	20,00	Согласовано	согласовано
н1821У	н1813У	25,15		
н1813У	н1812У	19,99		
н1812У	н1820У	25,26		

3. Сведения о характеристиках уточняемого земельного участка с кадастровым номером 23:42:0710005:463 :

№ п/п	Наименование характеристики земельного участка	Значение характеристики
1	2	3
1	2	3

1	2	3
1.	Адрес земельного участка	—
1.1.	Сведения о местоположении земельного участка (при отсутствии адреса) в структурированном в соответствии с федеральной информационной адресной системой виде	Российская Федерация, Краснодарский край, Ейский р-н, Ейск г
1.2.	Дополнительные сведения о местоположении земельного участка	с/т Авиароботник, участок 354
2.	Площадь земельного участка ± величина погрешности определения (вычисления) площади ($P \pm \Delta P$), м ²	504 ± 16,00
3.	Формула, примененная для вычисления предельной погрешности определения площади земельного участка, с подставленными значениями и итоговые (вычисленные) значения	$3,5 * 0,20 * \sqrt{(504,00)} = 16$
4.	Площадь земельного участка согласно сведениям Единого государственного реестра недвижимости (Ркад), м ²	500,00
5.	Оценка расхождения Р и Ркад ($P - P_{кад}$), м ²	4
6.	Предельный минимальный и максимальный размеры земельного участка (Рмин и Рмакс), м ²	Рмин = 300 Рмакс = 1 500
7.	Вид (виды) разрешенного использования	Земельные участки садоводческих товариществ
7.1.	Дополнительные сведения об использовании земельного участка	—
8.	Кадастровый или иной государственный учетный номер (инвентарный) здания, сооружения, объекта незавершенного строительства, расположенного на земельном участке	—
9.	Сведения о земельных участках (землях общего пользования, территории общего пользования), посредством которых обеспечивается доступ	—
10.	Иные сведения	—
4. Пояснения к сведениям об уточняемом земельном участке с кадастровым номером		23:42:0710005:463 :
1.	—	—

1. Сведения о характерных точках границ уточняемого земельного участка с кадастровым номером 23:42:0710005:464 :
 Система координат МСК-23, зона 1 Зона № 1

Обозначение характерных точек границ	Координаты, м				Метод определения координат	Формулы, примененные для расчета средней квадратической погрешности определения координат характерных точек границ (Mt), с подставленными в такие формулы значениями и итоговые (вычисленные) значения Mt, м	Описание закрепления точки
	содержатся в Едином государственном реестре недвижимости		определены в результате выполнения комплексных кадастровых работ				
	X	Y	X	Y			
1	2	3	4	5	6	7	8
127	—	—	657 334,45	1 328 793,71	Метод спутниковых геодезических измерений (определений)	$\sqrt{(0,07^2 + 0,07^2)} = 0,10$	Нет закрепления
129	—	—	657 314,45	1 328 793,87			
н1281У	—	—	657 314,26	1 328 768,53			
н1830У	—	—	657 334,26	1 328 768,38			
127	—	—	657 334,45	1 328 793,71			

2. Сведения о частях границ уточняемого земельного участка с кадастровым номером 23:42:0710005:464 :

Обозначение части границ		Горизонтальное проложение (S), м	Описание прохождения части границ	Сведения о согласовании местоположения границ (согласовано/спорное)
от т.	до т.			
1	2	3	4	5
127	129	20,00	—	согласовано
129	н1281У	25,34		
н1281У	н1830У	20,00		
н1830У	127	25,33		

3. Сведения о характеристиках уточняемого земельного участка с кадастровым номером 23:42:0710005:464 :

№ п/п	Наименование характеристики земельного участка	Значение характеристики
1	2	3
1	2	3

1	2	3
1.	Адрес земельного участка	—
1.1.	Сведения о местоположении земельного участка (при отсутствии адреса) в структурированном в соответствии с федеральной информационной адресной системой виде	Российская Федерация, Краснодарский край, Ейский р-н, Ейск г
1.2.	Дополнительные сведения о местоположении земельного участка	с/т Авиароботник, участок 355
2.	Площадь земельного участка ± величина погрешности определения (вычисления) площади ($P \pm \Delta P$), м ²	507 ± 16,00
3.	Формула, примененная для вычисления предельной погрешности определения площади земельного участка, с подставленными значениями и итоговые (вычисленные) значения	$3,5 * 0,20 * \sqrt{(507,00)} = 16$
4.	Площадь земельного участка согласно сведениям Единого государственного реестра недвижимости (Ркад), м ²	500,00
5.	Оценка расхождения P и Ркад ($P - P_{кад}$), м ²	7
6.	Предельный минимальный и максимальный размеры земельного участка (Рмин и Рмакс), м ²	Рмин = 300 Рмакс = 1 500
7.	Вид (виды) разрешенного использования	Земельные участки садоводческих товариществ
7.1.	Дополнительные сведения об использовании земельного участка	—
8.	Кадастровый или иной государственный учетный номер (инвентарный) здания, сооружения, объекта незавершенного строительства, расположенного на земельном участке	—
9.	Сведения о земельных участках (землях общего пользования, территории общего пользования), посредством которых обеспечивается доступ	—
10.	Иные сведения	—
4. Пояснения к сведениям об уточняемом земельном участке с кадастровым номером		23:42:0710005:464 :
1.	—	—

1. Сведения о характерных точках границ уточняемого земельного участка с кадастровым номером 23:42:0710005:465 :
 Система координат МСК-23, зона 1 Зона № 1

Обозначение характерных точек границ	Координаты, м				Метод определения координат	Формулы, примененные для расчета средней квадратической погрешности определения координат характерных точек границ (Mt), с подставленными в такие формулы значениями и итоговые (вычисленные) значения Mt, м	Описание закрепления точки
	содержатся в Едином государственном реестре недвижимости		определены в результате выполнения комплексных кадастровых работ				
	X	Y	X	Y			
1	2	3	4	5	6	7	8
н1821У	—	—	657 334,05	1 328 763,79	Метод спутниковых геодезических измерений (определений)	$\sqrt{(0,07^2 + 0,07^2)} = 0,10$	Нет закрепления
н1784У	—	—	657 314,05	1 328 763,94			
н1772У	—	—	657 313,87	1 328 738,79			
н1813У	—	—	657 333,87	1 328 738,64			
н1821У	—	—	657 334,05	1 328 763,79			

2. Сведения о частях границ уточняемого земельного участка с кадастровым номером 23:42:0710005:465 :

Обозначение части границ		Горизонтальное проложение (S), м	Описание прохождения части границ	Сведения о согласовании местоположения границ (согласовано/спорное)
от т.	до т.			
1	2	3	4	5
н1821У	н1784У	20,00	—	согласовано
н1784У	н1772У	25,15		
н1772У	н1813У	20,00		
н1813У	н1821У	25,15		

3. Сведения о характеристиках уточняемого земельного участка с кадастровым номером 23:42:0710005:465 :

№ п/п	Наименование характеристики земельного участка	Значение характеристики
1	2	3
1	2	3

1	2	3
1.	Адрес земельного участка	—
1.1.	Сведения о местоположении земельного участка (при отсутствии адреса) в структурированном в соответствии с федеральной информационной адресной системой виде	Российская Федерация, Краснодарский край, Ейский р-н, Ейск г
1.2.	Дополнительные сведения о местоположении земельного участка	с/т Авиароботник, участок 356
2.	Площадь земельного участка ± величина погрешности определения (вычисления) площади ($P \pm \Delta P$), м ²	503 ± 16,00
3.	Формула, примененная для вычисления предельной погрешности определения площади земельного участка, с подставленными значениями и итоговые (вычисленные) значения	$3,5 * 0,20 * \sqrt{503,00} = 16$
4.	Площадь земельного участка согласно сведениям Единого государственного реестра недвижимости (Ркад), м ²	500,00
5.	Оценка расхождения Р и Ркад ($P - P_{кад}$), м ²	3
6.	Предельный минимальный и максимальный размеры земельного участка (Рмин и Рмакс), м ²	Рмин = 300 Рмакс = 1 500
7.	Вид (виды) разрешенного использования	Земельные участки садоводческих товариществ
7.1.	Дополнительные сведения об использовании земельного участка	—
8.	Кадастровый или иной государственный учетный номер (инвентарный) здания, сооружения, объекта незавершенного строительства, расположенного на земельном участке	—
9.	Сведения о земельных участках (землях общего пользования, территории общего пользования), посредством которых обеспечивается доступ	—
10.	Иные сведения	—
4. Пояснения к сведениям об уточняемом земельном участке с кадастровым номером		23:42:0710005:465 :
1.	—	—

1. Сведения о характерных точках границ уточняемого земельного участка с кадастровым номером 23:42:0710005:466 :
 Система координат МСК-23, зона 1 Зона № 1

Обозначение характерных точек границ	Координаты, м				Метод определения координат	Формулы, примененные для расчета средней квадратической погрешности определения координат характерных точек границ (Mt), с подставленными в такие формулы значениями и итоговые (вычисленные) значения Mt, м	Описание закрепления точки
	содержатся в Едином государственном реестре недвижимости		определены в результате выполнения комплексных кадастровых работ				
	X	Y	X	Y			
1	2	3	4	5	6	7	8
129	—	—	657 314,45	1 328 793,87	Метод спутниковых геодезических измерений (определений)	$\sqrt{(0,07^2 + 0,07^2)} = 0,10$	Нет закрепления
н1279У	—	—	657 294,18	1 328 793,84			
н1280У	—	—	657 294,00	1 328 768,89			
н1281У	—	—	657 314,26	1 328 768,53			
129	—	—	657 314,45	1 328 793,87			

2. Сведения о частях границ уточняемого земельного участка с кадастровым номером 23:42:0710005:466 :

Обозначение части границ		Горизонтальное проложение (S), м	Описание прохождения части границ	Сведения о согласовании местоположения границ (согласовано/спорное)
от т.	до т.			
1	2	3	4	5
129	н1279У	20,27	—	согласовано
н1279У	н1280У	24,95	Согласовано	
н1280У	н1281У	20,26	—	
н1281У	129	25,34	—	

3. Сведения о характеристиках уточняемого земельного участка с кадастровым номером 23:42:0710005:466 :

№ п/п	Наименование характеристики земельного участка	Значение характеристики
1	2	3
1	2	3

1	2	3
1.	Адрес земельного участка	—
1.1.	Сведения о местоположении земельного участка (при отсутствии адреса) в структурированном в соответствии с федеральной информационной адресной системой виде	Российская Федерация, Краснодарский край, Ейский р-н, Ейск г
1.2.	Дополнительные сведения о местоположении земельного участка	с/т Авиароботник, участок 357
2.	Площадь земельного участка ± величина погрешности определения (вычисления) площади ($P \pm \Delta P$), м ²	510 ± 16,00
3.	Формула, примененная для вычисления предельной погрешности определения площади земельного участка, с подставленными значениями и итоговые (вычисленные) значения	$3,5 * 0,20 * \sqrt{(510,00)} = 16$
4.	Площадь земельного участка согласно сведениям Единого государственного реестра недвижимости (Ркад), м ²	500,00
5.	Оценка расхождения Р и Ркад ($P - P_{кад}$), м ²	10
6.	Предельный минимальный и максимальный размеры земельного участка (Рмин и Рмакс), м ²	Рмин = 300 Рмакс = 1 500
7.	Вид (виды) разрешенного использования	Земельные участки садоводческих товариществ
7.1.	Дополнительные сведения об использовании земельного участка	—
8.	Кадастровый или иной государственный учетный номер (инвентарный) здания, сооружения, объекта незавершенного строительства, расположенного на земельном участке	—
9.	Сведения о земельных участках (землях общего пользования, территории общего пользования), посредством которых обеспечивается доступ	—
10.	Иные сведения	—
4. Пояснения к сведениям об уточняемом земельном участке с кадастровым номером		23:42:0710005:466 :
1.	—	—

1. Сведения о характерных точках границ уточняемого земельного участка с кадастровым номером 23:42:0710005:468 :
 Система координат МСК-23, зона 1 Зона № 1

Обозначение характерных точек границ	Координаты, м				Метод определения координат	Формулы, примененные для расчета средней квадратической погрешности определения координат характерных точек границ (Mt), с подставленными в такие формулы значениями и итоговые (вычисленные) значения Mt, м	Описание закрепления точки
	содержатся в Едином государственном реестре недвижимости		определены в результате выполнения комплексных кадастровых работ				
	X	Y	X	Y			
1	2	3	4	5	6	7	8
н1279У	—	—	657 294,18	1 328 793,84	Метод спутниковых геодезических измерений (определений)	$\sqrt{(0,07^2 + 0,07^2)} = 0,10$	Нет закрепления
н1287У	—	—	657 274,18	1 328 793,99			
н1288У	—	—	657 273,91	1 328 769,05			
н1280У	—	—	657 294,00	1 328 768,89			
н1279У	—	—	657 294,18	1 328 793,84			

2. Сведения о частях границ уточняемого земельного участка с кадастровым номером 23:42:0710005:468 :

Обозначение части границ		Горизонтальное проложение (S), м	Описание прохождения части границ	Сведения о согласовании местоположения границ (согласовано/спорное)
от т.	до т.			
1	2	3	4	5
н1279У	н1287У	20,00	—	согласовано
н1287У	н1288У	24,94	Согласовано	
н1288У	н1280У	20,09	—	
н1280У	н1279У	24,95	—	

3. Сведения о характеристиках уточняемого земельного участка с кадастровым номером 23:42:0710005:468 :

№ п/п	Наименование характеристики земельного участка	Значение характеристики
1	2	3
1	2	3

1	2	3
1.	Адрес земельного участка	—
1.1.	Сведения о местоположении земельного участка (при отсутствии адреса) в структурированном в соответствии с федеральной информационной адресной системой виде	Российская Федерация, Краснодарский край, Ейский р-н, Ейск г
1.2.	Дополнительные сведения о местоположении земельного участка	с/т Авиароботник, участок 359
2.	Площадь земельного участка ± величина погрешности определения (вычисления) площади ($P \pm \Delta P$), м ²	500 ± 16,00
3.	Формула, примененная для вычисления предельной погрешности определения площади земельного участка, с подставленными значениями и итоговые (вычисленные) значения	$3,5 * 0,20 * \sqrt{(500,00)} = 16$
4.	Площадь земельного участка согласно сведениям Единого государственного реестра недвижимости (Ркад), м ²	500,00
5.	Оценка расхождения Р и Ркад ($P - P_{кад}$), м ²	0
6.	Предельный минимальный и максимальный размеры земельного участка (Рмин и Рмакс), м ²	Рмин = 300 Рмакс = 1 500
7.	Вид (виды) разрешенного использования	Земельные участки садоводческих товариществ
7.1.	Дополнительные сведения об использовании земельного участка	—
8.	Кадастровый или иной государственный учетный номер (инвентарный) здания, сооружения, объекта незавершенного строительства, расположенного на земельном участке	—
9.	Сведения о земельных участках (землях общего пользования, территории общего пользования), посредством которых обеспечивается доступ	—
10.	Иные сведения	—
4. Пояснения к сведениям об уточняемом земельном участке с кадастровым номером		23:42:0710005:468 :
1.	—	—

1. Сведения о характерных точках границ уточняемого земельного участка с кадастровым номером 23:42:0710005:469 :
 Система координат МСК-23, зона 1 Зона № 1

Обозначение характерных точек границ	Координаты, м				Метод определения координат	Формулы, примененные для расчета средней квадратической погрешности определения координат характерных точек границ (Mt), с подставленными в такие формулы значениями и итоговые (вычисленные) значения Mt, м	Описание закрепления точки
	содержатся в Едином государственном реестре недвижимости		определены в результате выполнения комплексных кадастровых работ				
	X	Y	X	Y			
1	2	3	4	5	6	7	8
н1785У	—	—	657 294,05	1 328 764,08	Метод спутниковых геодезических измерений (определений)	$\sqrt{(0,07^2 + 0,07^2)} = 0,10$	Нет закрепления
н1789У	—	—	657 274,05	1 328 764,23			
н1778У	—	—	657 273,87	1 328 739,08			
н1773У	—	—	657 293,87	1 328 738,93			
н1785У	—	—	657 294,05	1 328 764,08			

2. Сведения о частях границ уточняемого земельного участка с кадастровым номером 23:42:0710005:469 :

Обозначение части границ		Горизонтальное проложение (S), м	Описание прохождения части границ	Сведения о согласовании местоположения границ (согласовано/спорное)
от т.	до т.			
1	2	3	4	5
н1785У	н1789У	20,00	—	согласовано
н1789У	н1778У	25,15		
н1778У	н1773У	20,00		
н1773У	н1785У	25,15		

3. Сведения о характеристиках уточняемого земельного участка с кадастровым номером 23:42:0710005:469 :

№ п/п	Наименование характеристики земельного участка	Значение характеристики
1	2	3
1	2	3

1	2	3
1.	Адрес земельного участка	—
1.1.	Сведения о местоположении земельного участка (при отсутствии адреса) в структурированном в соответствии с федеральной информационной адресной системой виде	Российская Федерация, Краснодарский край, Ейский р-н, Ейск г
1.2.	Дополнительные сведения о местоположении земельного участка	с/т Авиароботник, участок 360
2.	Площадь земельного участка ± величина погрешности определения (вычисления) площади ($P \pm \Delta P$), м ²	503 ± 16,00
3.	Формула, примененная для вычисления предельной погрешности определения площади земельного участка, с подставленными значениями и итоговые (вычисленные) значения	$3,5 * 0,20 * \sqrt{503,00} = 16$
4.	Площадь земельного участка согласно сведениям Единого государственного реестра недвижимости (Ркад), м ²	500,00
5.	Оценка расхождения Р и Ркад ($P - P_{кад}$), м ²	3
6.	Предельный минимальный и максимальный размеры земельного участка (Рмин и Рмакс), м ²	Рмин = 300 Рмакс = 1 500
7.	Вид (виды) разрешенного использования	Земельные участки садоводческих товариществ
7.1.	Дополнительные сведения об использовании земельного участка	—
8.	Кадастровый или иной государственный учетный номер (инвентарный) здания, сооружения, объекта незавершенного строительства, расположенного на земельном участке	—
9.	Сведения о земельных участках (землях общего пользования, территории общего пользования), посредством которых обеспечивается доступ	—
10.	Иные сведения	—
4. Пояснения к сведениям об уточняемом земельном участке с кадастровым номером		23:42:0710005:469 :
1.	—	—

1. Сведения о характерных точках границ уточняемого земельного участка с кадастровым номером 23:42:0710005:470 :
 Система координат МСК-23, зона 1 Зона № 1

Обозначение характерных точек границ	Координаты, м				Метод определения координат	Формулы, примененные для расчета средней квадратической погрешности определения координат характерных точек границ (Mt), с подставленными в такие формулы значениями и итоговые (вычисленные) значения Mt, м	Описание закрепления точки
	содержатся в Едином государственном реестре недвижимости		определены в результате выполнения комплексных кадастровых работ				
	X	Y	X	Y			
1	2	3	4	5	6	7	8
н1287У	—	—	657 274,18	1 328 793,99	Метод спутниковых геодезических измерений (определений)	$\sqrt{(0,07^2 + 0,07^2)} = 0,10$	Нет закрепления
133	—	—	657 254,47	1 328 794,23			
н1887У	—	—	657 254,15	1 328 768,97			
н1288У	—	—	657 273,91	1 328 769,05			
н1287У	—	—	657 274,18	1 328 793,99			

2. Сведения о частях границ уточняемого земельного участка с кадастровым номером 23:42:0710005:470 :

Обозначение части границ		Горизонтальное проложение (S), м	Описание прохождения части границ	Сведения о согласовании местоположения границ (согласовано/спорное)
от т.	до т.			
1	2	3	4	5
н1287У	133	19,71	—	согласовано
133	н1887У	25,26		
н1887У	н1288У	19,76		
н1288У	н1287У	24,94		

3. Сведения о характеристиках уточняемого земельного участка с кадастровым номером 23:42:0710005:470 :

№ п/п	Наименование характеристики земельного участка	Значение характеристики
1	2	3
1	2	3

1	2	3
1.	Адрес земельного участка	—
1.1.	Сведения о местоположении земельного участка (при отсутствии адреса) в структурированном в соответствии с федеральной информационной адресной системой виде	Российская Федерация, Краснодарский край, Ейский р-н, Ейск г
1.2.	Дополнительные сведения о местоположении земельного участка	с/т Авиароботник, участок361
2.	Площадь земельного участка ± величина погрешности определения (вычисления) площади ($P \pm \Delta P$), м ²	495 ± 16,00
3.	Формула, примененная для вычисления предельной погрешности определения площади земельного участка, с подставленными значениями и итоговые (вычисленные) значения	$3,5*0,20*\sqrt{(495,00)} = 16$
4.	Площадь земельного участка согласно сведениям Единого государственного реестра недвижимости (Ркад), м ²	500,00
5.	Оценка расхождения Р и Ркад ($P - P_{кад}$), м ²	5
6.	Предельный минимальный и максимальный размеры земельного участка (Рмин и Рмакс), м ²	Рмин = 300 Рмакс = 1 500
7.	Вид (виды) разрешенного использования	Земельные участки садоводческих товариществ
7.1.	Дополнительные сведения об использовании земельного участка	—
8.	Кадастровый или иной государственный учетный номер (инвентарный) здания, сооружения, объекта незавершенного строительства, расположенного на земельном участке	—
9.	Сведения о земельных участках (землях общего пользования, территории общего пользования), посредством которых обеспечивается доступ	—
10.	Иные сведения	—
4. Пояснения к сведениям об уточняемом земельном участке с кадастровым номером		23:42:0710005:470 :
1.	—	—

1. Сведения о характерных точках границ уточняемого земельного участка с кадастровым номером 23:42:0710005:471 :
 Система координат МСК-23, зона 1 Зона № 1

Обозначение характерных точек границ	Координаты, м				Метод определения координат	Формулы, примененные для расчета средней квадратической погрешности определения координат характерных точек границ (Mt), с подставленными в такие формулы значениями и итоговые (вычисленные) значения Mt, м	Описание закрепления точки
	содержатся в Едином государственном реестре недвижимости		определены в результате выполнения комплексных кадастровых работ				
	X	Y	X	Y			
1	2	3	4	5	6	7	8
н1789У	—	—	657 274,05	1 328 764,23	Метод спутниковых геодезических измерений (определений)	$\sqrt{(0,07^2 + 0,07^2)} = 0,10$	Нет закрепления
н1740У	—	—	657 254,05	1 328 764,37			
н1732У	—	—	657 253,87	1 328 739,23			
н1778У	—	—	657 273,87	1 328 739,08			
н1789У	—	—	657 274,05	1 328 764,23			

2. Сведения о частях границ уточняемого земельного участка с кадастровым номером 23:42:0710005:471 :

Обозначение части границ		Горизонтальное проложение (S), м	Описание прохождения части границ	Сведения о согласовании местоположения границ (согласовано/спорное)
от т.	до т.			
1	2	3	4	5
н1789У	н1740У	20,00	—	согласовано
н1740У	н1732У	25,14		
н1732У	н1778У	20,00		
н1778У	н1789У	25,15		

3. Сведения о характеристиках уточняемого земельного участка с кадастровым номером 23:42:0710005:471 :

№ п/п	Наименование характеристики земельного участка	Значение характеристики
1	2	3
1	2	3

1	2	3
1.	Адрес земельного участка	—
1.1.	Сведения о местоположении земельного участка (при отсутствии адреса) в структурированном в соответствии с федеральной информационной адресной системой виде	Российская Федерация, Краснодарский край, Ейский р-н, Ейск г
1.2.	Дополнительные сведения о местоположении земельного участка	с/т Авиароботник, участок 362
2.	Площадь земельного участка ± величина погрешности определения (вычисления) площади ($P \pm \Delta P$), м ²	503 ± 16,00
3.	Формула, примененная для вычисления предельной погрешности определения площади земельного участка, с подставленными значениями и итоговые (вычисленные) значения	$3,5 * 0,20 * \sqrt{503,00} = 16$
4.	Площадь земельного участка согласно сведениям Единого государственного реестра недвижимости (Ркад), м ²	500,00
5.	Оценка расхождения Р и Ркад ($P - P_{кад}$), м ²	3
6.	Предельный минимальный и максимальный размеры земельного участка (Рмин и Рмакс), м ²	Рмин = 300 Рмакс = 1 500
7.	Вид (виды) разрешенного использования	Земельные участки садоводческих товариществ
7.1.	Дополнительные сведения об использовании земельного участка	—
8.	Кадастровый или иной государственный учетный номер (инвентарный) здания, сооружения, объекта незавершенного строительства, расположенного на земельном участке	—
9.	Сведения о земельных участках (землях общего пользования, территории общего пользования), посредством которых обеспечивается доступ	—
10.	Иные сведения	—
4. Пояснения к сведениям об уточняемом земельном участке с кадастровым номером		23:42:0710005:471 :
1.	—	—

1. Сведения о характерных точках границ уточняемого земельного участка с кадастровым номером 23:42:0710005:472 :
 Система координат МСК-23, зона 1 Зона № 1

Обозначение характерных точек границ	Координаты, м				Метод определения координат	Формулы, примененные для расчета средней квадратической погрешности определения координат характерных точек границ (Mt), с подставленными в такие формулы значениями и итоговые (вычисленные) значения Mt, м	Описание закрепления точки
	содержатся в Едином государственном реестре недвижимости		определены в результате выполнения комплексных кадастровых работ				
	X	Y	X	Y			
1	2	3	4	5	6	7	8
133	—	—	657 254,47	1 328 794,23	Метод спутниковых геодезических измерений (определений)	$\sqrt{(0,07^2 + 0,07^2)} = 0,10$	Нет закрепления
132	—	—	657 234,47	1 328 794,36			
н1886У	—	—	657 234,15	1 328 769,12			
н1887У	—	—	657 254,15	1 328 768,97			
133	—	—	657 254,47	1 328 794,23			

2. Сведения о частях границ уточняемого земельного участка с кадастровым номером 23:42:0710005:472 :

Обозначение части границ		Горизонтальное проложение (S), м	Описание прохождения части границ	Сведения о согласовании местоположения границ (согласовано/спорное)
от т.	до т.			
1	2	3	4	5
133	132	20,00	—	согласовано
132	н1886У	25,24		
н1886У	н1887У	20,00	Согласовано	
н1887У	133	25,26	—	

3. Сведения о характеристиках уточняемого земельного участка с кадастровым номером 23:42:0710005:472 :

№ п/п	Наименование характеристики земельного участка	Значение характеристики
1	2	3

1	2	3
1.	Адрес земельного участка	—
1.1.	Сведения о местоположении земельного участка (при отсутствии адреса) в структурированном в соответствии с федеральной информационной адресной системой виде	Российская Федерация, Краснодарский край, Ейский р-н, Ейск г
1.2.	Дополнительные сведения о местоположении земельного участка	с/т Авиароботник, участок 363
2.	Площадь земельного участка ± величина погрешности определения (вычисления) площади ($P \pm \Delta P$), м ²	505 ± 16,00
3.	Формула, примененная для вычисления предельной погрешности определения площади земельного участка, с подставленными значениями и итоговые (вычисленные) значения	$3,5 * 0,20 * \sqrt{(505,00)} = 16$
4.	Площадь земельного участка согласно сведениям Единого государственного реестра недвижимости (Ркад), м ²	500,00
5.	Оценка расхождения Р и Ркад ($P - P_{кад}$), м ²	5
6.	Предельный минимальный и максимальный размеры земельного участка (Рмин и Рмакс), м ²	Рмин = 300 Рмакс = 1 500
7.	Вид (виды) разрешенного использования	Земельные участки садоводческих товариществ
7.1.	Дополнительные сведения об использовании земельного участка	—
8.	Кадастровый или иной государственный учетный номер (инвентарный) здания, сооружения, объекта незавершенного строительства, расположенного на земельном участке	—
9.	Сведения о земельных участках (землях общего пользования, территории общего пользования), посредством которых обеспечивается доступ	—
10.	Иные сведения	—
4. Пояснения к сведениям об уточняемом земельном участке с кадастровым номером		23:42:0710005:472 :
1.	—	—

1. Сведения о характерных точках границ уточняемого земельного участка с кадастровым номером 23:42:0710005:473 :
 Система координат МСК-23, зона 1 Зона № 1

Обозначение характерных точек границ	Координаты, м				Метод определения координат	Формулы, примененные для расчета средней квадратической погрешности определения координат характерных точек границ (Mt), с подставленными в такие формулы значениями и итоговые (вычисленные) значения Mt, м	Описание закрепления точки
	содержатся в Едином государственном реестре недвижимости		определены в результате выполнения комплексных кадастровых работ				
	X	Y	X	Y			
1	2	3	4	5	6	7	8
н1740У	—	—	657 254,05	1 328 764,37	Метод спутниковых геодезических измерений (определений)	$\sqrt{(0,07^2 + 0,07^2)} = 0,10$	Нет закрепления
н1741У	—	—	657 234,05	1 328 764,52			
н1733У	—	—	657 233,87	1 328 739,37			
н1732У	—	—	657 253,87	1 328 739,23			
н1740У	—	—	657 254,05	1 328 764,37			

2. Сведения о частях границ уточняемого земельного участка с кадастровым номером 23:42:0710005:473 :

Обозначение части границ		Горизонтальное проложение (S), м	Описание прохождения части границ	Сведения о согласовании местоположения границ (согласовано/спорное)
от т.	до т.			
1	2	3	4	5
н1740У	н1741У	20,00	Согласовано	согласовано
н1741У	н1733У	25,15	—	
н1733У	н1732У	20,00		
н1732У	н1740У	25,14		

3. Сведения о характеристиках уточняемого земельного участка с кадастровым номером 23:42:0710005:473 :

№ п/п	Наименование характеристики земельного участка	Значение характеристики
1	2	3
1	2	3

1	2	3
1.	Адрес земельного участка	—
1.1.	Сведения о местоположении земельного участка (при отсутствии адреса) в структурированном в соответствии с федеральной информационной адресной системой виде	Российская Федерация, Краснодарский край, Ейский р-н, Ейск г
1.2.	Дополнительные сведения о местоположении земельного участка	с/т Авиароботник, участок 364
2.	Площадь земельного участка ± величина погрешности определения (вычисления) площади ($P \pm \Delta P$), м ²	503 ± 16,00
3.	Формула, примененная для вычисления предельной погрешности определения площади земельного участка, с подставленными значениями и итоговые (вычисленные) значения	$3,5 * 0,20 * \sqrt{503,00} = 16$
4.	Площадь земельного участка согласно сведениям Единого государственного реестра недвижимости (Ркад), м ²	500,00
5.	Оценка расхождения Р и Ркад ($P - P_{кад}$), м ²	3
6.	Предельный минимальный и максимальный размеры земельного участка (Рмин и Рмакс), м ²	Рмин = 300 Рмакс = 1 500
7.	Вид (виды) разрешенного использования	Земельные участки садоводческих товариществ
7.1.	Дополнительные сведения об использовании земельного участка	—
8.	Кадастровый или иной государственный учетный номер (инвентарный) здания, сооружения, объекта незавершенного строительства, расположенного на земельном участке	—
9.	Сведения о земельных участках (землях общего пользования, территории общего пользования), посредством которых обеспечивается доступ	—
10.	Иные сведения	—
4. Пояснения к сведениям об уточняемом земельном участке с кадастровым номером		23:42:0710005:473 :
1.	—	—

1. Сведения о характерных точках границ уточняемого земельного участка с кадастровым номером 23:42:0710005:475 :
 Система координат МСК-23, зона 1 Зона № 1

Обозначение характерных точек границ	Координаты, м				Метод определения координат	Формулы, примененные для расчета средней квадратической погрешности определения координат характерных точек границ (Mt), с подставленными в такие формулы значениями и итоговые (вычисленные) значения Mt, м	Описание закрепления точки
	содержатся в Едином государственном реестре недвижимости		определены в результате выполнения комплексных кадастровых работ				
	X	Y	X	Y			
1	2	3	4	5	6	7	8
н1741У	—	—	657 234,05	1 328 764,52	Метод спутниковых геодезических измерений (определений)	$\sqrt{(0,07^2 + 0,07^2)} = 0,10$	Нет закрепления
н1708У	—	—	657 214,05	1 328 764,66			
н1696У	—	—	657 213,87	1 328 739,52			
н1733У	—	—	657 233,87	1 328 739,37			
н1741У	—	—	657 234,05	1 328 764,52			

2. Сведения о частях границ уточняемого земельного участка с кадастровым номером 23:42:0710005:475 :

Обозначение части границ		Горизонтальное проложение (S), м	Описание прохождения части границ	Сведения о согласовании местоположения границ (согласовано/спорное)
от т.	до т.			
1	2	3	4	5
н1741У	н1708У	20,00	—	согласовано
н1708У	н1696У	25,14		
н1696У	н1733У	20,00		
н1733У	н1741У	25,15		

3. Сведения о характеристиках уточняемого земельного участка с кадастровым номером 23:42:0710005:475 :

№ п/п	Наименование характеристики земельного участка	Значение характеристики
1	2	3

1	2	3
1.	Адрес земельного участка	—
1.1.	Сведения о местоположении земельного участка (при отсутствии адреса) в структурированном в соответствии с федеральной информационной адресной системой виде	Российская Федерация, Краснодарский край, Ейский р-н, Ейск г
1.2.	Дополнительные сведения о местоположении земельного участка	с/т Авиароботник, участок 366
2.	Площадь земельного участка ± величина погрешности определения (вычисления) площади ($P \pm \Delta P$), м ²	503 ± 16,00
3.	Формула, примененная для вычисления предельной погрешности определения площади земельного участка, с подставленными значениями и итоговые (вычисленные) значения	$3,5 * 0,20 * \sqrt{503,00} = 16$
4.	Площадь земельного участка согласно сведениям Единого государственного реестра недвижимости (Ркад), м ²	500,00
5.	Оценка расхождения Р и Ркад ($P - P_{кад}$), м ²	3
6.	Предельный минимальный и максимальный размеры земельного участка (Рмин и Рмакс), м ²	Рмин = 300 Рмакс = 1 500
7.	Вид (виды) разрешенного использования	Земельные участки садоводческих товариществ
7.1.	Дополнительные сведения об использовании земельного участка	—
8.	Кадастровый или иной государственный учетный номер (инвентарный) здания, сооружения, объекта незавершенного строительства, расположенного на земельном участке	—
9.	Сведения о земельных участках (землях общего пользования, территории общего пользования), посредством которых обеспечивается доступ	—
10.	Иные сведения	—
4. Пояснения к сведениям об уточняемом земельном участке с кадастровым номером		23:42:0710005:475 :
1.	—	—

1. Сведения о характерных точках границ уточняемого земельного участка с кадастровым номером 23:42:0710005:476 :
 Система координат МСК-23, зона 1 Зона № 1

Обозначение характерных точек границ	Координаты, м				Метод определения координат	Формулы, примененные для расчета средней квадратической погрешности определения координат характерных точек границ (Mt), с подставленными в такие формулы значениями и итоговые (вычисленные) значения Mt, м	Описание закрепления точки
	содержатся в Едином государственном реестре недвижимости		определены в результате выполнения комплексных кадастровых работ				
	X	Y	X	Y			
1	2	3	4	5	6	7	8
н1832У	—	—	657 214,47	1 328 794,51	Метод спутниковых геодезических измерений (определений)	$\sqrt{(0,07^2 + 0,07^2)} = 0,10$	Нет закрепления
н1833У	—	—	657 194,47	1 328 794,65			
н1834У	—	—	657 194,29	1 328 769,41			
н1835У	—	—	657 214,29	1 328 769,27			
н1832У	—	—	657 214,47	1 328 794,51			

2. Сведения о частях границ уточняемого земельного участка с кадастровым номером 23:42:0710005:476 :

Обозначение части границ		Горизонтальное проложение (S), м	Описание прохождения части границ	Сведения о согласовании местоположения границ (согласовано/спорное)
от т.	до т.			
1	2	3	4	5
н1832У	н1833У	20,00	Согласовано	согласовано
н1833У	н1834У	25,24		
н1834У	н1835У	20,00		
н1835У	н1832У	25,24		

3. Сведения о характеристиках уточняемого земельного участка с кадастровым номером 23:42:0710005:476 :

№ п/п	Наименование характеристики земельного участка	Значение характеристики
1	2	3
1	2	3

1	2	3
1.	Адрес земельного участка	—
1.1.	Сведения о местоположении земельного участка (при отсутствии адреса) в структурированном в соответствии с федеральной информационной адресной системой виде	Российская Федерация, Краснодарский край, Ейский р-н, Ейск г
1.2.	Дополнительные сведения о местоположении земельного участка	с/т Авиароботник, участок 367
2.	Площадь земельного участка ± величина погрешности определения (вычисления) площади ($P \pm \Delta P$), м ²	505 ± 16,00
3.	Формула, примененная для вычисления предельной погрешности определения площади земельного участка, с подставленными значениями и итоговые (вычисленные) значения	$3,5 * 0,20 * \sqrt{(505,00)} = 16$
4.	Площадь земельного участка согласно сведениям Единого государственного реестра недвижимости (Ркад), м ²	500,00
5.	Оценка расхождения P и Ркад ($P - P_{кад}$), м ²	5
6.	Предельный минимальный и максимальный размеры земельного участка (Рмин и Рмакс), м ²	Рмин = 300 Рмакс = 1 500
7.	Вид (виды) разрешенного использования	Земельные участки садоводческих товариществ
7.1.	Дополнительные сведения об использовании земельного участка	—
8.	Кадастровый или иной государственный учетный номер (инвентарный) здания, сооружения, объекта незавершенного строительства, расположенного на земельном участке	—
9.	Сведения о земельных участках (землях общего пользования, территории общего пользования), посредством которых обеспечивается доступ	—
10.	Иные сведения	—
4. Пояснения к сведениям об уточняемом земельном участке с кадастровым номером		23:42:0710005:476 :
1.	—	—

1. Сведения о характерных точках границ уточняемого земельного участка с кадастровым номером 23:42:0710005:477 :
 Система координат МСК-23, зона 1 Зона № 1

Обозначение характерных точек границ	Координаты, м				Метод определения координат	Формулы, примененные для расчета средней квадратической погрешности определения координат характерных точек границ (Mt), с подставленными в такие формулы значениями и итоговые (вычисленные) значения Mt, м	Описание закрепления точки
	содержатся в Едином государственном реестре недвижимости		определены в результате выполнения комплексных кадастровых работ				
	X	Y	X	Y			
1	2	3	4	5	6	7	8
н1708У	—	—	657 214,05	1 328 764,66	Метод спутниковых геодезических измерений (определений)	$\sqrt{(0,07^2 + 0,07^2)} = 0,10$	Нет закрепления
н1709У	—	—	657 194,05	1 328 764,80			
н1697У	—	—	657 193,87	1 328 739,66			
н1696У	—	—	657 213,87	1 328 739,52			
н1708У	—	—	657 214,05	1 328 764,66			

2. Сведения о частях границ уточняемого земельного участка с кадастровым номером 23:42:0710005:477 :

Обозначение части границ		Горизонтальное проложение (S), м	Описание прохождения части границ	Сведения о согласовании местоположения границ (согласовано/спорное)
от т.	до т.			
1	2	3	4	5
н1708У	н1709У	20,00	Согласовано	согласовано
н1709У	н1697У	25,14	—	
н1697У	н1696У	20,00		
н1696У	н1708У	25,14		

3. Сведения о характеристиках уточняемого земельного участка с кадастровым номером 23:42:0710005:477 :

№ п/п	Наименование характеристики земельного участка	Значение характеристики
1	2	3
1		

1	2	3
1.	Адрес земельного участка	—
1.1.	Сведения о местоположении земельного участка (при отсутствии адреса) в структурированном в соответствии с федеральной информационной адресной системой виде	Российская Федерация, Краснодарский край, Ейский р-н, Ейск г
1.2.	Дополнительные сведения о местоположении земельного участка	с/т Авиароботник, участок 368
2.	Площадь земельного участка ± величина погрешности определения (вычисления) площади ($P \pm \Delta P$), м ²	503 ± 16,00
3.	Формула, примененная для вычисления предельной погрешности определения площади земельного участка, с подставленными значениями и итоговые (вычисленные) значения	$3,5 * 0,20 * \sqrt{503,00} = 16$
4.	Площадь земельного участка согласно сведениям Единого государственного реестра недвижимости (Ркад), м ²	500,00
5.	Оценка расхождения P и Ркад ($P - P_{кад}$), м ²	3
6.	Предельный минимальный и максимальный размеры земельного участка (Рмин и Рмакс), м ²	Рмин = 300 Рмакс = 1 500
7.	Вид (виды) разрешенного использования	Земельные участки садоводческих товариществ
7.1.	Дополнительные сведения об использовании земельного участка	—
8.	Кадастровый или иной государственный учетный номер (инвентарный) здания, сооружения, объекта незавершенного строительства, расположенного на земельном участке	—
9.	Сведения о земельных участках (землях общего пользования, территории общего пользования), посредством которых обеспечивается доступ	—
10.	Иные сведения	—
4. Пояснения к сведениям об уточняемом земельном участке с кадастровым номером		23:42:0710005:477 :
1.	—	—

1. Сведения о характерных точках границ уточняемого земельного участка с кадастровым номером 23:42:0710005:479 :
 Система координат МСК-23, зона 1 Зона № 1

Обозначение характерных точек границ	Координаты, м				Метод определения координат	Формулы, примененные для расчета средней квадратической погрешности определения координат характерных точек границ (Mt), с подставленными в такие формулы значениями и итоговые (вычисленные) значения Mt, м	Описание закрепления точки
	содержатся в Едином государственном реестре недвижимости		определены в результате выполнения комплексных кадастровых работ				
	X	Y	X	Y			
1	2	3	4	5	6	7	8
н1709У	—	—	657 194,05	1 328 764,80	Метод спутниковых геодезических измерений (определений)	$\sqrt{(0,07^2 + 0,07^2)} = 0,10$	Нет закрепления
н1713У	—	—	657 174,05	1 328 764,95			
н1701У	—	—	657 173,87	1 328 739,92			
н1697У	—	—	657 193,87	1 328 739,66			
н1709У	—	—	657 194,05	1 328 764,80			

2. Сведения о частях границ уточняемого земельного участка с кадастровым номером 23:42:0710005:479 :

Обозначение части границ		Горизонтальное проложение (S), м	Описание прохождения части границ	Сведения о согласовании местоположения границ (согласовано/спорное)
от т.	до т.			
1	2	3	4	5
н1709У	н1713У	20,00	—	согласовано
н1713У	н1701У	25,03		
н1701У	н1697У	20,00		
н1697У	н1709У	25,14		

3. Сведения о характеристиках уточняемого земельного участка с кадастровым номером 23:42:0710005:479 :

№ п/п	Наименование характеристики земельного участка	Значение характеристики
1	2	3
1	2	3

1	2	3
1.	Адрес земельного участка	—
1.1.	Сведения о местоположении земельного участка (при отсутствии адреса) в структурированном в соответствии с федеральной информационной адресной системой виде	Российская Федерация, Краснодарский край, Ейский р-н, Ейск г
1.2.	Дополнительные сведения о местоположении земельного участка	с/т Авиароботник, участок 370
2.	Площадь земельного участка ± величина погрешности определения (вычисления) площади ($P \pm \Delta P$), м ²	502 ± 16,00
3.	Формула, примененная для вычисления предельной погрешности определения площади земельного участка, с подставленными значениями и итоговые (вычисленные) значения	$3,5 * 0,20 * \sqrt{(502,00)} = 16$
4.	Площадь земельного участка согласно сведениям Единого государственного реестра недвижимости (Ркад), м ²	500,00
5.	Оценка расхождения P и Ркад ($P - P_{кад}$), м ²	2
6.	Предельный минимальный и максимальный размеры земельного участка (Рмин и Рмакс), м ²	Рмин = 300 Рмакс = 1 500
7.	Вид (виды) разрешенного использования	Земельные участки садоводческих товариществ
7.1.	Дополнительные сведения об использовании земельного участка	—
8.	Кадастровый или иной государственный учетный номер (инвентарный) здания, сооружения, объекта незавершенного строительства, расположенного на земельном участке	—
9.	Сведения о земельных участках (землях общего пользования, территории общего пользования), посредством которых обеспечивается доступ	—
10.	Иные сведения	—
4. Пояснения к сведениям об уточняемом земельном участке с кадастровым номером		23:42:0710005:479 :
1.	—	—

1. Сведения о характерных точках границ уточняемого земельного участка с кадастровым номером 23:42:0710005:483 :
 Система координат МСК-23, зона 1 Зона № 1

Обозначение характерных точек границ	Координаты, м				Метод определения координат	Формулы, примененные для расчета средней квадратической погрешности определения координат характерных точек границ (Mt), с подставленными в такие формулы значениями и итоговые (вычисленные) значения Mt, м	Описание закрепления точки
	содержатся в Едином государственном реестре недвижимости		определены в результате выполнения комплексных кадастровых работ				
	X	Y	X	Y			
1	2	3	4	5	6	7	8
н998У	—	—	657 154,15	1 328 765,09	Метод спутниковых геодезических измерений (определений)	$\sqrt{(0,07^2 + 0,07^2)} = 0,10$	Нет закрепления
н999У	—	—	657 134,18	1 328 765,26			
69	—	—	657 133,97	1 328 740,21			
68	—	—	657 153,97	1 328 740,04			
н998У	—	—	657 154,15	1 328 765,09			

2. Сведения о частях границ уточняемого земельного участка с кадастровым номером 23:42:0710005:483 :

Обозначение части границ		Горизонтальное проложение (S), м	Описание прохождения части границ	Сведения о согласовании местоположения границ (согласовано/спорное)
от т.	до т.			
1	2	3	4	5
н998У	н999У	19,97	Согласовано	согласовано
н999У	69	25,05	—	
69	68	20,00		
68	н998У	25,05		

3. Сведения о характеристиках уточняемого земельного участка с кадастровым номером 23:42:0710005:483 :

№ п/п	Наименование характеристики земельного участка	Значение характеристики
1	2	3
1	2	3

1	2	3
1.	Адрес земельного участка	—
1.1.	Сведения о местоположении земельного участка (при отсутствии адреса) в структурированном в соответствии с федеральной информационной адресной системой виде	Российская Федерация, Краснодарский край, Ейский р-н, Ейск г
1.2.	Дополнительные сведения о местоположении земельного участка	с/т Авиароботник, участок 374
2.	Площадь земельного участка ± величина погрешности определения (вычисления) площади ($P \pm \Delta P$), м ²	501 ± 16,00
3.	Формула, примененная для вычисления предельной погрешности определения площади земельного участка, с подставленными значениями и итоговые (вычисленные) значения	$3,5 * 0,20 * \sqrt{501,00} = 16$
4.	Площадь земельного участка согласно сведениям Единого государственного реестра недвижимости (Ркад), м ²	500,00
5.	Оценка расхождения P и Ркад ($P - P_{кад}$), м ²	1
6.	Предельный минимальный и максимальный размеры земельного участка (Рмин и Рмакс), м ²	Рмин = 300 Рмакс = 1 500
7.	Вид (виды) разрешенного использования	Земельные участки садоводческих товариществ
7.1.	Дополнительные сведения об использовании земельного участка	—
8.	Кадастровый или иной государственный учетный номер (инвентарный) здания, сооружения, объекта незавершенного строительства, расположенного на земельном участке	—
9.	Сведения о земельных участках (землях общего пользования, территории общего пользования), посредством которых обеспечивается доступ	—
10.	Иные сведения	—
4. Пояснения к сведениям об уточняемом земельном участке с кадастровым номером		23:42:0710005:483 :
1.	—	—

1. Сведения о характерных точках границ уточняемого земельного участка с кадастровым номером 23:42:0710005:484 :
 Система координат МСК-23, зона 1 Зона № 1

Обозначение характерных точек границ	Координаты, м				Метод определения координат	Формулы, примененные для расчета средней квадратической погрешности определения координат характерных точек границ (Mt), с подставленными в такие формулы значениями и итоговые (вычисленные) значения Mt, м	Описание закрепления точки
	содержатся в Едином государственном реестре недвижимости		определены в результате выполнения комплексных кадастровых работ				
	X	Y	X	Y			
1	2	3	4	5	6	7	8
н506У	—	—	657 134,13	1 328 795,02	Метод спутниковых геодезических измерений (определений)	$\sqrt{(0,07^2 + 0,07^2)} = 0,10$	Нет закрепления
н510У	—	—	657 114,42	1 328 795,30			
н1125У	—	—	657 114,11	1 328 770,01			
н1160У	—	—	657 134,11	1 328 769,86			
н506У	—	—	657 134,13	1 328 795,02			

2. Сведения о частях границ уточняемого земельного участка с кадастровым номером 23:42:0710005:484 :

Обозначение части границ		Горизонтальное проложение (S), м	Описание прохождения части границ	Сведения о согласовании местоположения границ (согласовано/спорное)
от т.	до т.			
1	2	3	4	5
н506У	н510У	19,71	—	согласовано
н510У	н1125У	25,29		
н1125У	н1160У	20,00		
н1160У	н506У	25,16		

3. Сведения о характеристиках уточняемого земельного участка с кадастровым номером 23:42:0710005:484 :

№ п/п	Наименование характеристики земельного участка	Значение характеристики
1	2	3
1	2	3

1	2	3
1.	Адрес земельного участка	—
1.1.	Сведения о местоположении земельного участка (при отсутствии адреса) в структурированном в соответствии с федеральной информационной адресной системой виде	Российская Федерация, Краснодарский край, Ейский р-н, Ейск г
1.2.	Дополнительные сведения о местоположении земельного участка	с/т Авиароботник, участок 375
2.	Площадь земельного участка ± величина погрешности определения (вычисления) площади ($P \pm \Delta P$), м ²	501 ± 16,00
3.	Формула, примененная для вычисления предельной погрешности определения площади земельного участка, с подставленными значениями и итоговые (вычисленные) значения	$3,5 * 0,20 * \sqrt{501,00} = 16$
4.	Площадь земельного участка согласно сведениям Единого государственного реестра недвижимости (Ркад), м ²	500,00
5.	Оценка расхождения Р и Ркад ($P - P_{кад}$), м ²	1
6.	Предельный минимальный и максимальный размеры земельного участка (Рмин и Рмакс), м ²	Рмин = 300 Рмакс = 1 500
7.	Вид (виды) разрешенного использования	Земельные участки садоводческих товариществ
7.1.	Дополнительные сведения об использовании земельного участка	—
8.	Кадастровый или иной государственный учетный номер (инвентарный) здания, сооружения, объекта незавершенного строительства, расположенного на земельном участке	—
9.	Сведения о земельных участках (землях общего пользования, территории общего пользования), посредством которых обеспечивается доступ	—
10.	Иные сведения	—
4. Пояснения к сведениям об уточняемом земельном участке с кадастровым номером		23:42:0710005:484 :
1.	—	—

1. Сведения о характерных точках границ уточняемого земельного участка с кадастровым номером 23:42:0710005:485 :
 Система координат МСК-23, зона 1 Зона № 1

Обозначение характерных точек границ	Координаты, м				Метод определения координат	Формулы, примененные для расчета средней квадратической погрешности определения координат характерных точек границ (Mt), с подставленными в такие формулы значениями и итоговые (вычисленные) значения Mt, м	Описание закрепления точки
	содержатся в Едином государственном реестре недвижимости		определены в результате выполнения комплексных кадастровых работ				
	X	Y	X	Y			
1	2	3	4	5	6	7	8
н999У	—	—	657 134,18	1 328 765,26	Метод спутниковых геодезических измерений (определений)	$\sqrt{(0,07^2 + 0,07^2)} = 0,10$	Нет закрепления
н954У	—	—	657 114,16	1 328 765,41			
н946У	—	—	657 113,97	1 328 740,36			
69	—	—	657 133,97	1 328 740,21			
н999У	—	—	657 134,18	1 328 765,26			

2. Сведения о частях границ уточняемого земельного участка с кадастровым номером 23:42:0710005:485 :

Обозначение части границ		Горизонтальное проложение (S), м	Описание прохождения части границ	Сведения о согласовании местоположения границ (согласовано/спорное)
от т.	до т.			
1	2	3	4	5
н999У	н954У	20,02	—	согласовано
н954У	н946У	25,05		
н946У	69	20,00		
69	н999У	25,05		

3. Сведения о характеристиках уточняемого земельного участка с кадастровым номером 23:42:0710005:485 :

№ п/п	Наименование характеристики земельного участка	Значение характеристики
1	2	3
1	2	3

1	2	3
1.	Адрес земельного участка	—
1.1.	Сведения о местоположении земельного участка (при отсутствии адреса) в структурированном в соответствии с федеральной информационной адресной системой виде	Российская Федерация, Краснодарский край, Ейский р-н, Ейск г
1.2.	Дополнительные сведения о местоположении земельного участка	с/т Авиароботник, участок 376
2.	Площадь земельного участка ± величина погрешности определения (вычисления) площади ($P \pm \Delta P$), м ²	501 ± 16,00
3.	Формула, примененная для вычисления предельной погрешности определения площади земельного участка, с подставленными значениями и итоговые (вычисленные) значения	$3,5*0,20*\sqrt{(501,00)} = 16$
4.	Площадь земельного участка согласно сведениям Единого государственного реестра недвижимости (Ркад), м ²	500,00
5.	Оценка расхождения Р и Ркад ($P - P_{кад}$), м ²	1
6.	Предельный минимальный и максимальный размеры земельного участка (Рмин и Рмакс), м ²	Рмин = 300 Рмакс = 1 500
7.	Вид (виды) разрешенного использования	Для садоводства
7.1.	Дополнительные сведения об использовании земельного участка	—
8.	Кадастровый или иной государственный учетный номер (инвентарный) здания, сооружения, объекта незавершенного строительства, расположенного на земельном участке	—
9.	Сведения о земельных участках (землях общего пользования, территории общего пользования), посредством которых обеспечивается доступ	—
10.	Иные сведения	—
4. Пояснения к сведениям об уточняемом земельном участке с кадастровым номером		23:42:0710005:485 :
1.	—	—

1. Сведения о характерных точках границ уточняемого земельного участка с кадастровым номером 23:42:0710005:487 :
 Система координат МСК-23, зона 1 Зона № 1

Обозначение характерных точек границ	Координаты, м				Метод определения координат	Формулы, примененные для расчета средней квадратической погрешности определения координат характерных точек границ (Mt), с подставленными в такие формулы значениями и итоговые (вычисленные) значения Mt, м	Описание закрепления точки
	содержатся в Едином государственном реестре недвижимости		определены в результате выполнения комплексных кадастровых работ				
	X	Y	X	Y			
1	2	3	4	5	6	7	8
н954У	—	—	657 114,16	1 328 765,41	Метод спутниковых геодезических измерений (определений)	$\sqrt{(0,07^2 + 0,07^2)} = 0,10$	Нет закрепления
н955У	—	—	657 094,14	1 328 765,55			
н947У	—	—	657 093,97	1 328 740,50			
н946У	—	—	657 113,97	1 328 740,36			
н954У	—	—	657 114,16	1 328 765,41			

2. Сведения о частях границ уточняемого земельного участка с кадастровым номером 23:42:0710005:487 :

Обозначение части границ		Горизонтальное проложение (S), м	Описание прохождения части границ	Сведения о согласовании местоположения границ (согласовано/спорное)
от т.	до т.			
1	2	3	4	5
н954У	н955У	20,02	Согласовано	согласовано
н955У	н947У	25,05	—	
н947У	н946У	20,00		
н946У	н954У	25,05		

3. Сведения о характеристиках уточняемого земельного участка с кадастровым номером 23:42:0710005:487 :

№ п/п	Наименование характеристики земельного участка	Значение характеристики
1	2	3
1		

1	2	3
1.	Адрес земельного участка	—
1.1.	Сведения о местоположении земельного участка (при отсутствии адреса) в структурированном в соответствии с федеральной информационной адресной системой виде	Российская Федерация, Краснодарский край, Ейский р-н, Ейск г
1.2.	Дополнительные сведения о местоположении земельного участка	с/т Авиароботник, участок 378
2.	Площадь земельного участка ± величина погрешности определения (вычисления) площади ($P \pm \Delta P$), м ²	501 ± 16,00
3.	Формула, примененная для вычисления предельной погрешности определения площади земельного участка, с подставленными значениями и итоговые (вычисленные) значения	$3,5 * 0,20 * \sqrt{501,00} = 16$
4.	Площадь земельного участка согласно сведениям Единого государственного реестра недвижимости (Ркад), м ²	500,00
5.	Оценка расхождения Р и Ркад ($P - P_{кад}$), м ²	1
6.	Предельный минимальный и максимальный размеры земельного участка (Рмин и Рмакс), м ²	Рмин = 300 Рмакс = 1 500
7.	Вид (виды) разрешенного использования	Земельные участки садоводческих товариществ
7.1.	Дополнительные сведения об использовании земельного участка	—
8.	Кадастровый или иной государственный учетный номер (инвентарный) здания, сооружения, объекта незавершенного строительства, расположенного на земельном участке	—
9.	Сведения о земельных участках (землях общего пользования, территории общего пользования), посредством которых обеспечивается доступ	—
10.	Иные сведения	—
4. Пояснения к сведениям об уточняемом земельном участке с кадастровым номером		23:42:0710005:487 :
1.	—	—

1. Сведения о характерных точках границ уточняемого земельного участка с кадастровым номером 23:42:0710005:489 :
 Система координат МСК-23, зона 1 Зона № 1

Обозначение характерных точек границ	Координаты, м				Метод определения координат	Формулы, примененные для расчета средней квадратической погрешности определения координат характерных точек границ (Mt), с подставленными в такие формулы значениями и итоговые (вычисленные) значения Mt, м	Описание закрепления точки
	содержатся в Едином государственном реестре недвижимости		определены в результате выполнения комплексных кадастровых работ				
	X	Y	X	Y			
1	2	3	4	5	6	7	8
н955У	—	—	657 094,14	1 328 765,55	Метод спутниковых геодезических измерений (определений)	$\sqrt{(0,07^2 + 0,07^2)} = 0,10$	Нет закрепления
н902У	—	—	657 074,14	1 328 765,68			
н890У	—	—	657 073,97	1 328 740,63			
н947У	—	—	657 093,97	1 328 740,50			
н955У	—	—	657 094,14	1 328 765,55			

2. Сведения о частях границ уточняемого земельного участка с кадастровым номером 23:42:0710005:489 :

Обозначение части границ		Горизонтальное проложение (S), м	Описание прохождения части границ	Сведения о согласовании местоположения границ (согласовано/спорное)
от т.	до т.			
1	2	3	4	5
н955У	н902У	20,00	—	согласовано
н902У	н890У	25,05		
н890У	н947У	20,00		
н947У	н955У	25,05		

3. Сведения о характеристиках уточняемого земельного участка с кадастровым номером 23:42:0710005:489 :

№ п/п	Наименование характеристики земельного участка	Значение характеристики
1	2	3
1	2	3

1	2	3
1.	Адрес земельного участка	—
1.1.	Сведения о местоположении земельного участка (при отсутствии адреса) в структурированном в соответствии с федеральной информационной адресной системой виде	Российская Федерация, Краснодарский край, Ейский р-н, Ейск г
1.2.	Дополнительные сведения о местоположении земельного участка	с/т Авиароботник, участок 380
2.	Площадь земельного участка ± величина погрешности определения (вычисления) площади ($P \pm \Delta P$), м ²	501 ± 16,00
3.	Формула, примененная для вычисления предельной погрешности определения площади земельного участка, с подставленными значениями и итоговые (вычисленные) значения	$3,5 * 0,20 * \sqrt{(501,00)} = 16$
4.	Площадь земельного участка согласно сведениям Единого государственного реестра недвижимости (Ркад), м ²	500,00
5.	Оценка расхождения P и Ркад ($P - P_{кад}$), м ²	1
6.	Предельный минимальный и максимальный размеры земельного участка (Рмин и Рмакс), м ²	Рмин = 300 Рмакс = 1 500
7.	Вид (виды) разрешенного использования	Земельные участки садоводческих товариществ
7.1.	Дополнительные сведения об использовании земельного участка	—
8.	Кадастровый или иной государственный учетный номер (инвентарный) здания, сооружения, объекта незавершенного строительства, расположенного на земельном участке	—
9.	Сведения о земельных участках (землях общего пользования, территории общего пользования), посредством которых обеспечивается доступ	—
10.	Иные сведения	—
4. Пояснения к сведениям об уточняемом земельном участке с кадастровым номером		23:42:0710005:489 :
1.	—	—

1. Сведения о характерных точках границ уточняемого земельного участка с кадастровым номером 23:42:0710005:494 :
 Система координат МСК-23, зона 1 Зона № 1

Обозначение характерных точек границ	Координаты, м				Метод определения координат	Формулы, примененные для расчета средней квадратической погрешности определения координат характерных точек границ (Mt), с подставленными в такие формулы значениями и итоговые (вычисленные) значения Mt, м	Описание закрепления точки
	содержатся в Едином государственном реестре недвижимости		определены в результате выполнения комплексных кадастровых работ				
	X	Y	X	Y			
1	2	3	4	5	6	7	8
124	—	—	657 034,26	1 328 796,16	Метод спутниковых геодезических измерений (определений)	$\sqrt{(0,07^2 + 0,07^2)} = 0,10$	Нет закрепления
127	—	—	657 014,24	1 328 796,32			
н1009У	—	—	657 014,05	1 328 770,74			
н1064У	—	—	657 034,07	1 328 770,60			
124	—	—	657 034,26	1 328 796,16			

2. Сведения о частях границ уточняемого земельного участка с кадастровым номером 23:42:0710005:494 :

Обозначение части границ		Горизонтальное проложение (S), м	Описание прохождения части границ	Сведения о согласовании местоположения границ (согласовано/спорное)
от т.	до т.			
1	2	3	4	5
124	127	20,02	—	согласовано
127	н1009У	25,58		
н1009У	н1064У	20,02		
н1064У	124	25,56		

3. Сведения о характеристиках уточняемого земельного участка с кадастровым номером 23:42:0710005:494 :

№ п/п	Наименование характеристики земельного участка	Значение характеристики
1	2	3
1	2	3

1	2	3
1.	Адрес земельного участка	—
1.1.	Сведения о местоположении земельного участка (при отсутствии адреса) в структурированном в соответствии с федеральной информационной адресной системой виде	Российская Федерация, Краснодарский край, Ейский р-н, Ейск г
1.2.	Дополнительные сведения о местоположении земельного участка	с/т Авиароботник, участок 385
2.	Площадь земельного участка ± величина погрешности определения (вычисления) площади ($P \pm \Delta P$), м ²	512 ± 16,00
3.	Формула, примененная для вычисления предельной погрешности определения площади земельного участка, с подставленными значениями и итоговые (вычисленные) значения	$3,5 * 0,20 * \sqrt{(512,00)} = 16$
4.	Площадь земельного участка согласно сведениям Единого государственного реестра недвижимости (Ркад), м ²	500,00
5.	Оценка расхождения Р и Ркад ($P - P_{кад}$), м ²	12
6.	Предельный минимальный и максимальный размеры земельного участка (Рмин и Рмакс), м ²	Рмин = 300 Рмакс = 1 500
7.	Вид (виды) разрешенного использования	Земельные участки садоводческих товариществ
7.1.	Дополнительные сведения об использовании земельного участка	—
8.	Кадастровый или иной государственный учетный номер (инвентарный) здания, сооружения, объекта незавершенного строительства, расположенного на земельном участке	—
9.	Сведения о земельных участках (землях общего пользования, территории общего пользования), посредством которых обеспечивается доступ	—
10.	Иные сведения	—
4. Пояснения к сведениям об уточняемом земельном участке с кадастровым номером		23:42:0710005:494 :
1.	—	—

1. Сведения о характерных точках границ уточняемого земельного участка с кадастровым номером 23:42:0710005:496 :
 Система координат МСК-23, зона 1 Зона № 1

Обозначение характерных точек границ	Координаты, м				Метод определения координат	Формулы, примененные для расчета средней квадратической погрешности определения координат характерных точек границ (Mt), с подставленными в такие формулы значениями и итоговые (вычисленные) значения Mt, м	Описание закрепления точки
	содержатся в Едином государственном реестре недвижимости		определены в результате выполнения комплексных кадастровых работ				
	X	Y	X	Y			
1	2	3	4	5	6	7	8
127	—	—	657 014,24	1 328 796,32	Метод спутниковых геодезических измерений (определений)	$\sqrt{(0,07^2 + 0,07^2)} = 0,10$	Нет закрепления
131	—	—	656 993,66	1 328 795,78			
н1008У	—	—	656 993,48	1 328 770,90			
н1009У	—	—	657 014,05	1 328 770,74			
127	—	—	657 014,24	1 328 796,32			

2. Сведения о частях границ уточняемого земельного участка с кадастровым номером 23:42:0710005:496 :

Обозначение части границ		Горизонтальное проложение (S), м	Описание прохождения части границ	Сведения о согласовании местоположения границ (согласовано/спорное)
от т.	до т.			
1	2	3	4	5
127	131	20,59	—	согласовано
131	н1008У	24,88		
н1008У	н1009У	20,57	Согласовано	
н1009У	127	25,58	—	

3. Сведения о характеристиках уточняемого земельного участка с кадастровым номером 23:42:0710005:496 :

№ п/п	Наименование характеристики земельного участка	Значение характеристики
1	2	3

1	2	3
1.	Адрес земельного участка	—
1.1.	Сведения о местоположении земельного участка (при отсутствии адреса) в структурированном в соответствии с федеральной информационной адресной системой виде	Российская Федерация, Краснодарский край, Ейский р-н, Ейск г
1.2.	Дополнительные сведения о местоположении земельного участка	с/т Авиароботник, участок 387
2.	Площадь земельного участка ± величина погрешности определения (вычисления) площади ($P \pm \Delta P$), м ²	519 ± 16,00
3.	Формула, примененная для вычисления предельной погрешности определения площади земельного участка, с подставленными значениями и итоговые (вычисленные) значения	$3,5 * 0,20 * \sqrt{(519,00)} = 16$
4.	Площадь земельного участка согласно сведениям Единого государственного реестра недвижимости (Ркад), м ²	500,00
5.	Оценка расхождения Р и Ркад ($P - P_{кад}$), м ²	19
6.	Предельный минимальный и максимальный размеры земельного участка (Рмин и Рмакс), м ²	Рмин = 300 Рмакс = 1 500
7.	Вид (виды) разрешенного использования	Земельные участки садоводческих товариществ
7.1.	Дополнительные сведения об использовании земельного участка	—
8.	Кадастровый или иной государственный учетный номер (инвентарный) здания, сооружения, объекта незавершенного строительства, расположенного на земельном участке	—
9.	Сведения о земельных участках (землях общего пользования, территории общего пользования), посредством которых обеспечивается доступ	—
10.	Иные сведения	—
4. Пояснения к сведениям об уточняемом земельном участке с кадастровым номером		23:42:0710005:496 :
1.	—	—

1. Сведения о характерных точках границ уточняемого земельного участка с кадастровым номером 23:42:0710005:498 :
 Система координат МСК-23, зона 1 Зона № 1

Обозначение характерных точек границ	Координаты, м				Метод определения координат	Формулы, примененные для расчета средней квадратической погрешности определения координат характерных точек границ (Mt), с подставленными в такие формулы значениями и итоговые (вычисленные) значения Mt, м	Описание закрепления точки
	содержатся в Едином государственном реестре недвижимости		определены в результате выполнения комплексных кадастровых работ				
	X	Y	X	Y			
1	2	3	4	5	6	7	8
131	—	—	656 993,66	1 328 795,78	Метод спутниковых геодезических измерений (определений)	$\sqrt{(0,07^2 + 0,07^2)} = 0,10$	Нет закрепления
130	—	—	656 973,73	1 328 796,40			
н625У	—	—	656 973,54	1 328 771,04			
н1008У	—	—	656 993,48	1 328 770,90			
131	—	—	656 993,66	1 328 795,78			

2. Сведения о частях границ уточняемого земельного участка с кадастровым номером 23:42:0710005:498 :

Обозначение части границ		Горизонтальное проложение (S), м	Описание прохождения части границ	Сведения о согласовании местоположения границ (согласовано/спорное)
от т.	до т.			
1	2	3	4	5
131	130	19,94	—	согласовано
130	н625У	25,36		
н625У	н1008У	19,94		
н1008У	131	24,88		

3. Сведения о характеристиках уточняемого земельного участка с кадастровым номером 23:42:0710005:498 :

№ п/п	Наименование характеристики земельного участка	Значение характеристики
1	2	3
1		

1	2	3
1.	Адрес земельного участка	—
1.1.	Сведения о местоположении земельного участка (при отсутствии адреса) в структурированном в соответствии с федеральной информационной адресной системой виде	Российская Федерация, Краснодарский край, Ейский р-н, Ейск г
1.2.	Дополнительные сведения о местоположении земельного участка	с/т Авиароботник, участок 389
2.	Площадь земельного участка ± величина погрешности определения (вычисления) площади ($P \pm \Delta P$), м ²	501 ± 16,00
3.	Формула, примененная для вычисления предельной погрешности определения площади земельного участка, с подставленными значениями и итоговые (вычисленные) значения	$3,5 * 0,20 * \sqrt{(501,00)} = 16$
4.	Площадь земельного участка согласно сведениям Единого государственного реестра недвижимости (Ркад), м ²	500,00
5.	Оценка расхождения Р и Ркад ($P - P_{кад}$), м ²	1
6.	Предельный минимальный и максимальный размеры земельного участка (Рмин и Рмакс), м ²	Рмин = 300 Рмакс = 1 500
7.	Вид (виды) разрешенного использования	Земельные участки садоводческих товариществ
7.1.	Дополнительные сведения об использовании земельного участка	—
8.	Кадастровый или иной государственный учетный номер (инвентарный) здания, сооружения, объекта незавершенного строительства, расположенного на земельном участке	—
9.	Сведения о земельных участках (землях общего пользования, территории общего пользования), посредством которых обеспечивается доступ	—
10.	Иные сведения	—
4. Пояснения к сведениям об уточняемом земельном участке с кадастровым номером		23:42:0710005:498 :
1.	—	—

1. Сведения о характерных точках границ уточняемого земельного участка с кадастровым номером 23:42:0710005:499 :
 Система координат МСК-23, зона 1 Зона № 1

Обозначение характерных точек границ	Координаты, м				Метод определения координат	Формулы, примененные для расчета средней квадратической погрешности определения координат характерных точек границ (Mt), с подставленными в такие формулы значениями и итоговые (вычисленные) значения Mt, м	Описание закрепления точки
	содержатся в Едином государственном реестре недвижимости		определены в результате выполнения комплексных кадастровых работ				
	X	Y	X	Y			
1	2	3	4	5	6	7	8
839	—	—	656 994,14	1 328 766,23	Метод спутниковых геодезических измерений (определений)	—	Нет закрепления
н609У	—	—	656 974,16	1 328 766,39		$\sqrt{(0,07^2 + 0,07^2)} = 0,10$	
2	—	—	656 973,99	1 328 741,09			
н831У	—	—	656 993,97	1 328 741,18			
839	—	—	656 994,14	1 328 766,23		—	

2. Сведения о частях границ уточняемого земельного участка с кадастровым номером 23:42:0710005:499 :

Обозначение части границ		Горизонтальное проложение (S), м	Описание прохождения части границ	Сведения о согласовании местоположения границ (согласовано/спорное)
от т.	до т.			
1	2	3	4	5
839	н609У	19,98	—	согласовано
н609У	2	25,30		
2	н831У	19,98		
н831У	839	25,05		

3. Сведения о характеристиках уточняемого земельного участка с кадастровым номером 23:42:0710005:499 :

№ п/п	Наименование характеристики земельного участка	Значение характеристики
1	2	3
1	2	3

1	2	3
1.	Адрес земельного участка	—
1.1.	Сведения о местоположении земельного участка (при отсутствии адреса) в структурированном в соответствии с федеральной информационной адресной системой виде	Российская Федерация, Краснодарский край, Ейский р-н, Ейск г
1.2.	Дополнительные сведения о местоположении земельного участка	с/т Авиароботник, участок №390
2.	Площадь земельного участка ± величина погрешности определения (вычисления) площади ($P \pm \Delta P$), м ²	503 ± 16,00
3.	Формула, примененная для вычисления предельной погрешности определения площади земельного участка, с подставленными значениями и итоговые (вычисленные) значения	$3,5 * 0,20 * \sqrt{503,00} = 16$
4.	Площадь земельного участка согласно сведениям Единого государственного реестра недвижимости (Ркад), м ²	500,00
5.	Оценка расхождения Р и Ркад ($P - P_{кад}$), м ²	3
6.	Предельный минимальный и максимальный размеры земельного участка (Рмин и Рмакс), м ²	Рмин = 300 Рмакс = 1 500
7.	Вид (виды) разрешенного использования	Земельные участки садоводческих товариществ
7.1.	Дополнительные сведения об использовании земельного участка	—
8.	Кадастровый или иной государственный учетный номер (инвентарный) здания, сооружения, объекта незавершенного строительства, расположенного на земельном участке	—
9.	Сведения о земельных участках (землях общего пользования, территории общего пользования), посредством которых обеспечивается доступ	—
10.	Иные сведения	—
4. Пояснения к сведениям об уточняемом земельном участке с кадастровым номером		23:42:0710005:499 :
1.	—	—

1. Сведения о характерных точках границ уточняемого земельного участка с кадастровым номером 23:42:0710005:5 :
 Система координат МСК 23, зона 1 Зона № 1

Обозначение характерных точек границ	Координаты, м				Метод определения координат	Формулы, примененные для расчета средней квадратической погрешности определения координат характерных точек границ (Mt), с подставленными в такие формулы значениями и итоговые (вычисленные) значения Mt, м	Описание закрепления точки
	содержатся в Едином государственном реестре недвижимости		определены в результате выполнения комплексных кадастровых работ				
	X	Y	X	Y			
1	2	3	4	5	6	7	8
н1873У	—	—	657 175,15	1 328 929,91	Метод спутниковых геодезических измерений (определений)	$\sqrt{(0,07^2 + 0,07^2)} = 0,10$	Нет закрепления
н496У	—	—	657 155,27	1 328 930,05			
н499У	—	—	657 155,09	1 328 904,93			
3	—	—	657 174,96	1 328 904,44			
н1873У	—	—	657 175,15	1 328 929,91			

2. Сведения о частях границ уточняемого земельного участка с кадастровым номером 23:42:0710005:5 :

Обозначение части границ		Горизонтальное проложение (S), м	Описание прохождения части границ	Сведения о согласовании местоположения границ (согласовано/спорное)
от т.	до т.			
1	2	3	4	5
н1873У	н496У	19,88	—	согласовано
н496У	н499У	25,12		
н499У	3	19,88		
3	н1873У	25,47		

3. Сведения о характеристиках уточняемого земельного участка с кадастровым номером 23:42:0710005:5 :

№ п/п	Наименование характеристики земельного участка	Значение характеристики
1	2	3
1	2	3

1	2	3
1.	Адрес земельного участка	—
1.1.	Сведения о местоположении земельного участка (при отсутствии адреса) в структурированном в соответствии с федеральной информационной адресной системой виде	Российская Федерация, Краснодарский край, Ейский р-н, Ейск г
1.2.	Дополнительные сведения о местоположении земельного участка	с/т Авиароботник, участок 588
2.	Площадь земельного участка ± величина погрешности определения (вычисления) площади ($P \pm \Delta P$), м ²	503 ± 8,00
3.	Формула, примененная для вычисления предельной погрешности определения площади земельного участка, с подставленными значениями и итоговые (вычисленные) значения	$3,5 * 0,10 * \sqrt{(503,00)} = 8$
4.	Площадь земельного участка согласно сведениям Единого государственного реестра недвижимости (Ркад), м ²	500,00
5.	Оценка расхождения Р и Ркад ($P - P_{кад}$), м ²	3
6.	Предельный минимальный и максимальный размеры земельного участка (Рмин и Рмакс), м ²	Рмин = 300 Рмакс = 1 500
7.	Вид (виды) разрешенного использования	Для садоводства
7.1.	Дополнительные сведения об использовании земельного участка	—
8.	Кадастровый или иной государственный учетный номер (инвентарный) здания, сооружения, объекта незавершенного строительства, расположенного на земельном участке	—
9.	Сведения о земельных участках (землях общего пользования, территории общего пользования), посредством которых обеспечивается доступ	—
10.	Иные сведения	—
4. Пояснения к сведениям об уточняемом земельном участке с кадастровым номером		23:42:0710005:5 :
1.	—	—

1. Сведения о характерных точках границ уточняемого земельного участка с кадастровым номером 23:42:0710005:500 :
 Система координат МСК-23, зона 1 Зона № 1

Обозначение характерных точек границ	Координаты, м				Метод определения координат	Формулы, примененные для расчета средней квадратической погрешности определения координат характерных точек границ (Mt), с подставленными в такие формулы значениями и итоговые (вычисленные) значения Mt, м	Описание закрепления точки
	содержатся в Едином государственном реестре недвижимости		определены в результате выполнения комплексных кадастровых работ				
	X	Y	X	Y			
1	2	3	4	5	6	7	8
130	—	—	656 973,73	1 328 796,40	Метод спутниковых геодезических измерений (определений)	$\sqrt{(0,07^2 + 0,07^2)} = 0,10$	Нет закрепления
н623У	—	—	656 953,93	1 328 796,34			
н624У	—	—	656 953,74	1 328 771,19			
н625У	—	—	656 973,54	1 328 771,04			
130	—	—	656 973,73	1 328 796,40			

2. Сведения о частях границ уточняемого земельного участка с кадастровым номером 23:42:0710005:500 :

Обозначение части границ		Горизонтальное проложение (S), м	Описание прохождения части границ	Сведения о согласовании местоположения границ (согласовано/спорное)
от т.	до т.			
1	2	3	4	5
130	н623У	19,80	—	согласовано
н623У	н624У	25,15	Согласовано	
н624У	н625У	19,80	—	
н625У	130	25,36	—	

3. Сведения о характеристиках уточняемого земельного участка с кадастровым номером 23:42:0710005:500 :

№ п/п	Наименование характеристики земельного участка	Значение характеристики
1	2	3
1		

1	2	3
1.	Адрес земельного участка	—
1.1.	Сведения о местоположении земельного участка (при отсутствии адреса) в структурированном в соответствии с федеральной информационной адресной системой виде	Российская Федерация, Краснодарский край, Ейский р-н, Ейск г
1.2.	Дополнительные сведения о местоположении земельного участка	с/т Авиароботник, участок 391
2.	Площадь земельного участка ± величина погрешности определения (вычисления) площади ($P \pm \Delta P$), м ²	500 ± 16,00
3.	Формула, примененная для вычисления предельной погрешности определения площади земельного участка, с подставленными значениями и итоговые (вычисленные) значения	$3,5 * 0,20 * \sqrt{(500,00)} = 16$
4.	Площадь земельного участка согласно сведениям Единого государственного реестра недвижимости (Ркад), м ²	500,00
5.	Оценка расхождения Р и Ркад ($P - P_{кад}$), м ²	0
6.	Предельный минимальный и максимальный размеры земельного участка (Рмин и Рмакс), м ²	Рмин = 300 Рмакс = 1 500
7.	Вид (виды) разрешенного использования	Земельные участки садоводческих товариществ
7.1.	Дополнительные сведения об использовании земельного участка	—
8.	Кадастровый или иной государственный учетный номер (инвентарный) здания, сооружения, объекта незавершенного строительства, расположенного на земельном участке	—
9.	Сведения о земельных участках (землях общего пользования, территории общего пользования), посредством которых обеспечивается доступ	—
10.	Иные сведения	—
4. Пояснения к сведениям об уточняемом земельном участке с кадастровым номером		23:42:0710005:500 :
1.	—	—

1. Сведения о характерных точках границ уточняемого земельного участка с кадастровым номером 23:42:0710005:501 :
 Система координат МСК-23, зона 1 Зона № 1

Обозначение характерных точек границ	Координаты, м				Метод определения координат	Формулы, примененные для расчета средней квадратической погрешности определения координат характерных точек границ (Mt), с подставленными в такие формулы значениями и итоговые (вычисленные) значения Mt, м	Описание закрепления точки
	содержатся в Едином государственном реестре недвижимости		определены в результате выполнения комплексных кадастровых работ				
	X	Y	X	Y			
1	2	3	4	5	6	7	8
н609У	—	—	656 974,16	1 328 766,39	Метод спутниковых геодезических измерений (определений)	$\sqrt{(0,07^2 + 0,07^2)} = 0,10$	Нет закрепления
н610У	—	—	656 954,24	1 328 766,53			
2	—	—	656 954,07	1 328 741,14			
2	—	—	656 973,99	1 328 741,09			
н609У	—	—	656 974,16	1 328 766,39			

2. Сведения о частях границ уточняемого земельного участка с кадастровым номером 23:42:0710005:501 :

Обозначение части границ		Горизонтальное проложение (S), м	Описание прохождения части границ	Сведения о согласовании местоположения границ (согласовано/спорное)
от т.	до т.			
1	2	3	4	5
н609У	н610У	19,92	Согласовано	согласовано
н610У	2	25,39	—	
2	2	19,92		
2	н609У	25,30		

3. Сведения о характеристиках уточняемого земельного участка с кадастровым номером 23:42:0710005:501 :

№ п/п	Наименование характеристики земельного участка	Значение характеристики
1	2	3
1	2	3

1	2	3
1.	Адрес земельного участка	—
1.1.	Сведения о местоположении земельного участка (при отсутствии адреса) в структурированном в соответствии с федеральной информационной адресной системой виде	Российская Федерация, Краснодарский край, Ейский р-н, Ейск г
1.2.	Дополнительные сведения о местоположении земельного участка	с/т Авиароботник, участок 392
2.	Площадь земельного участка ± величина погрешности определения (вычисления) площади ($P \pm \Delta P$), м ²	505 ± 16,00
3.	Формула, примененная для вычисления предельной погрешности определения площади земельного участка, с подставленными значениями и итоговые (вычисленные) значения	$3,5 * 0,20 * \sqrt{(505,00)} = 16$
4.	Площадь земельного участка согласно сведениям Единого государственного реестра недвижимости (Ркад), м ²	500,00
5.	Оценка расхождения P и Ркад ($P - P_{кад}$), м ²	5
6.	Предельный минимальный и максимальный размеры земельного участка (Рмин и Рмакс), м ²	Рмин = 300 Рмакс = 1 500
7.	Вид (виды) разрешенного использования	Земельные участки садоводческих товариществ
7.1.	Дополнительные сведения об использовании земельного участка	—
8.	Кадастровый или иной государственный учетный номер (инвентарный) здания, сооружения, объекта незавершенного строительства, расположенного на земельном участке	—
9.	Сведения о земельных участках (землях общего пользования, территории общего пользования), посредством которых обеспечивается доступ	—
10.	Иные сведения	—
4. Пояснения к сведениям об уточняемом земельном участке с кадастровым номером		23:42:0710005:501 :
1.	—	—

1. Сведения о характерных точках границ уточняемого земельного участка с кадастровым номером 23:42:0710005:502 :
 Система координат МСК-23, зона 1 Зона № 1

Обозначение характерных точек границ	Координаты, м				Метод определения координат	Формулы, примененные для расчета средней квадратической погрешности определения координат характерных точек границ (Mt), с подставленными в такие формулы значениями и итоговые (вычисленные) значения Mt, м	Описание закрепления точки
	содержатся в Едином государственном реестре недвижимости		определены в результате выполнения комплексных кадастровых работ				
	X	Y	X	Y			
1	2	3	4	5	6	7	8
н623У	—	—	656 953,93	1 328 796,34	Метод спутниковых геодезических измерений (определений)	$\sqrt{(0,07^2 + 0,07^2)} = 0,10$	Нет закрепления
н631У	—	—	656 933,93	1 328 796,49			
н632У	—	—	656 933,75	1 328 771,34			
н624У	—	—	656 953,74	1 328 771,19			
н623У	—	—	656 953,93	1 328 796,34			

2. Сведения о частях границ уточняемого земельного участка с кадастровым номером 23:42:0710005:502 :

Обозначение части границ		Горизонтальное проложение (S), м	Описание прохождения части границ	Сведения о согласовании местоположения границ (согласовано/спорное)
от т.	до т.			
1	2	3	4	5
н623У	н631У	20,00	—	согласовано
н631У	н632У	25,15	Согласовано	
н632У	н624У	19,99	—	
н624У	н623У	25,15	—	

3. Сведения о характеристиках уточняемого земельного участка с кадастровым номером 23:42:0710005:502 :

№ п/п	Наименование характеристики земельного участка	Значение характеристики
1	2	3
1	2	3

1	2	3
1.	Адрес земельного участка	—
1.1.	Сведения о местоположении земельного участка (при отсутствии адреса) в структурированном в соответствии с федеральной информационной адресной системой виде	Российская Федерация, Краснодарский край, Ейский р-н, Ейск г
1.2.	Дополнительные сведения о местоположении земельного участка	с/т Авиароботник, участок 393
2.	Площадь земельного участка ± величина погрешности определения (вычисления) площади ($P \pm \Delta P$), м ²	503 ± 16,00
3.	Формула, примененная для вычисления предельной погрешности определения площади земельного участка, с подставленными значениями и итоговые (вычисленные) значения	$3,5 * 0,20 * \sqrt{(503,00)} = 16$
4.	Площадь земельного участка согласно сведениям Единого государственного реестра недвижимости (Ркад), м ²	500,00
5.	Оценка расхождения P и Ркад ($P - P_{кад}$), м ²	3
6.	Предельный минимальный и максимальный размеры земельного участка (Рмин и Рмакс), м ²	Рмин = 300 Рмакс = 1 500
7.	Вид (виды) разрешенного использования	Земельные участки садоводческих товариществ
7.1.	Дополнительные сведения об использовании земельного участка	—
8.	Кадастровый или иной государственный учетный номер (инвентарный) здания, сооружения, объекта незавершенного строительства, расположенного на земельном участке	—
9.	Сведения о земельных участках (землях общего пользования, территории общего пользования), посредством которых обеспечивается доступ	—
10.	Иные сведения	—
4. Пояснения к сведениям об уточняемом земельном участке с кадастровым номером		23:42:0710005:502 :
1.	—	—

1. Сведения о характерных точках границ уточняемого земельного участка с кадастровым номером 23:42:0710005:505 :
 Система координат МСК-23, зона 1 Зона № 1

Обозначение характерных точек границ	Координаты, м				Метод определения координат	Формулы, примененные для расчета средней квадратической погрешности определения координат характерных точек границ (Mt), с подставленными в такие формулы значениями и итоговые (вычисленные) значения Mt, м	Описание закрепления точки
	содержатся в Едином государственном реестре недвижимости		определены в результате выполнения комплексных кадастровых работ				
	X	Y	X	Y			
1	2	3	4	5	6	7	8
н614У	—	—	656 933,62	1 328 766,68	Метод спутниковых геодезических измерений (определений)	$\sqrt{(0,07^2 + 0,07^2)} = 0,10$	Нет закрепления
н618У	—	—	656 913,53	1 328 766,93			
79	—	—	656 913,45	1 328 741,83			
78	—	—	656 918,49	1 328 741,85			
74	—	—	656 933,45	1 328 741,87			
н614У	—	—	656 933,62	1 328 766,68			

2. Сведения о частях границ уточняемого земельного участка с кадастровым номером 23:42:0710005:505 :

Обозначение части границ		Горизонтальное проложение (S), м	Описание прохождения части границ	Сведения о согласовании местоположения границ (согласовано/спорное)
от т.	до т.			
1	2	3	4	5
н614У	н618У	20,09	—	согласовано
н618У	79	25,10		
79	78	5,04		
78	74	14,96		
74	н614У	24,81		

3. Сведения о характеристиках уточняемого земельного участка с кадастровым номером 23:42:0710005:505 :

№ п/п	Наименование характеристики земельного участка	Значение характеристики
1	2	3

1	2	3
1.	Адрес земельного участка	—
1.1.	Сведения о местоположении земельного участка (при отсутствии адреса) в структурированном в соответствии с федеральной информационной адресной системой виде	Российская Федерация, Краснодарский край, Ейский р-н, Ейск г
1.2.	Дополнительные сведения о местоположении земельного участка	с/т Авиароботник, участок 396
2.	Площадь земельного участка ± величина погрешности определения (вычисления) площади ($P \pm \Delta P$), м ²	500 ± 8,00
3.	Формула, примененная для вычисления предельной погрешности определения площади земельного участка, с подставленными значениями и итоговые (вычисленные) значения	$3,5 * 0,10 * \sqrt{(500,00)} = 8$
4.	Площадь земельного участка согласно сведениям Единого государственного реестра недвижимости (Ркад), м ²	500,00
5.	Оценка расхождения P и Ркад (P - Ркад), м ²	0
6.	Предельный минимальный и максимальный размеры земельного участка (Рмин и Рмакс), м ²	Рмин = 300 Рмакс = 1 500
7.	Вид (виды) разрешенного использования	Земельные участки садоводческих товариществ
7.1.	Дополнительные сведения об использовании земельного участка	—
8.	Кадастровый или иной государственный учетный номер (инвентарный) здания, сооружения, объекта незавершенного строительства, расположенного на земельном участке	—
9.	Сведения о земельных участках (землях общего пользования, территории общего пользования), посредством которых обеспечивается доступ	—
10.	Иные сведения	—
4. Пояснения к сведениям об уточняемом земельном участке с кадастровым номером		23:42:0710005:505 :
1.	—	—

1. Сведения о характерных точках границ уточняемого земельного участка с кадастровым номером 23:42:0710005:506 :
 Система координат МСК-23, зона 1 Зона № 1

Обозначение характерных точек границ	Координаты, м				Метод определения координат	Формулы, примененные для расчета средней квадратической погрешности определения координат характерных точек границ (Mt), с подставленными в такие формулы значениями и итоговые (вычисленные) значения Mt, м	Описание закрепления точки
	содержатся в Едином государственном реестре недвижимости		определены в результате выполнения комплексных кадастровых работ				
	X	Y	X	Y			
1	2	3	4	5	6	7	8
н1541У	—	—	657 634,11	1 328 846,32	Метод спутниковых геодезических измерений (определений)	$\sqrt{(0,07^2 + 0,07^2)} = 0,10$	Нет закрепления
н1542У	—	—	657 633,93	1 328 821,08			
н1543У	—	—	657 614,12	1 328 821,22			
н1544У	—	—	657 614,30	1 328 846,46			
н1541У	—	—	657 634,11	1 328 846,32			

2. Сведения о частях границ уточняемого земельного участка с кадастровым номером 23:42:0710005:506 :

Обозначение части границ		Горизонтальное проложение (S), м	Описание прохождения части границ	Сведения о согласовании местоположения границ (согласовано/спорное)
от т.	до т.			
1	2	3	4	5
н1541У	н1542У	25,24	Согласовано	согласовано
н1542У	н1543У	19,81		
н1543У	н1544У	25,24		
н1544У	н1541У	19,81		

3. Сведения о характеристиках уточняемого земельного участка с кадастровым номером 23:42:0710005:506 :

№ п/п	Наименование характеристики земельного участка	Значение характеристики
1	2	3
1	2	3

1	2	3
1.	Адрес земельного участка	—
1.1.	Сведения о местоположении земельного участка (при отсутствии адреса) в структурированном в соответствии с федеральной информационной адресной системой виде	Российская Федерация, Краснодарский край, Ейский р-н, Ейск г
1.2.	Дополнительные сведения о местоположении земельного участка	с/т Авиароботник, участок 397
2.	Площадь земельного участка ± величина погрешности определения (вычисления) площади ($P \pm \Delta P$), м ²	500 ± 16,00
3.	Формула, примененная для вычисления предельной погрешности определения площади земельного участка, с подставленными значениями и итоговые (вычисленные) значения	$3,5 * 0,20 * \sqrt{(500,00)} = 16$
4.	Площадь земельного участка согласно сведениям Единого государственного реестра недвижимости (Ркад), м ²	500,00
5.	Оценка расхождения P и Ркад ($P - P_{кад}$), м ²	0
6.	Предельный минимальный и максимальный размеры земельного участка (Рмин и Рмакс), м ²	Рмин = 300 Рмакс = 1 500
7.	Вид (виды) разрешенного использования	Земельные участки садоводческих товариществ
7.1.	Дополнительные сведения об использовании земельного участка	—
8.	Кадастровый или иной государственный учетный номер (инвентарный) здания, сооружения, объекта незавершенного строительства, расположенного на земельном участке	—
9.	Сведения о земельных участках (землях общего пользования, территории общего пользования), посредством которых обеспечивается доступ	—
10.	Иные сведения	—
4. Пояснения к сведениям об уточняемом земельном участке с кадастровым номером		23:42:0710005:506 :
1.	—	—

1. Сведения о характерных точках границ уточняемого земельного участка с кадастровым номером 23:42:0710005:508 :
 Система координат МСК-23, зона 1 Зона № 1

Обозначение характерных точек границ	Координаты, м				Метод определения координат	Формулы, примененные для расчета средней квадратической погрешности определения координат характерных точек границ (Mt), с подставленными в такие формулы значениями и итоговые (вычисленные) значения Mt, м	Описание закрепления точки
	содержатся в Едином государственном реестре недвижимости		определены в результате выполнения комплексных кадастровых работ				
	X	Y	X	Y			
1	2	3	4	5	6	7	8
н1544У	—	—	657 614,30	1 328 846,46	Метод спутниковых геодезических измерений (определений)	$\sqrt{(0,07^2 + 0,07^2)} = 0,10$	Нет закрепления
н2460У	—	—	657 594,49	1 328 846,60			
н2479У	—	—	657 594,31	1 328 821,36			
н1543У	—	—	657 614,12	1 328 821,22			
н1544У	—	—	657 614,30	1 328 846,46			

2. Сведения о частях границ уточняемого земельного участка с кадастровым номером 23:42:0710005:508 :

Обозначение части границ		Горизонтальное проложение (S), м	Описание прохождения части границ	Сведения о согласовании местоположения границ (согласовано/спорное)
от т.	до т.			
1	2	3	4	5
н1544У	н2460У	19,81	—	согласовано
н2460У	н2479У	25,24		
н2479У	н1543У	19,81		
н1543У	н1544У	25,24		

3. Сведения о характеристиках уточняемого земельного участка с кадастровым номером 23:42:0710005:508 :

№ п/п	Наименование характеристики земельного участка	Значение характеристики
1	2	3
1	2	3

1	2	3
1.	Адрес земельного участка	—
1.1.	Сведения о местоположении земельного участка (при отсутствии адреса) в структурированном в соответствии с федеральной информационной адресной системой виде	Российская Федерация, Краснодарский край, Ейский р-н, Ейск г
1.2.	Дополнительные сведения о местоположении земельного участка	с/т Авиароботник, участок 399
2.	Площадь земельного участка ± величина погрешности определения (вычисления) площади ($P \pm \Delta P$), м ²	500 ± 16,00
3.	Формула, примененная для вычисления предельной погрешности определения площади земельного участка, с подставленными значениями и итоговые (вычисленные) значения	$3,5 * 0,20 * \sqrt{(500,00)} = 16$
4.	Площадь земельного участка согласно сведениям Единого государственного реестра недвижимости (Ркад), м ²	500,00
5.	Оценка расхождения Р и Ркад ($P - P_{кад}$), м ²	0
6.	Предельный минимальный и максимальный размеры земельного участка (Рмин и Рмакс), м ²	Рмин = 300 Рмакс = 1 500
7.	Вид (виды) разрешенного использования	Земельные участки садоводческих товариществ
7.1.	Дополнительные сведения об использовании земельного участка	—
8.	Кадастровый или иной государственный учетный номер (инвентарный) здания, сооружения, объекта незавершенного строительства, расположенного на земельном участке	—
9.	Сведения о земельных участках (землях общего пользования, территории общего пользования), посредством которых обеспечивается доступ	—
10.	Иные сведения	—
4. Пояснения к сведениям об уточняемом земельном участке с кадастровым номером		23:42:0710005:508 :
1.	—	—

1. Сведения о характерных точках границ уточняемого земельного участка с кадастровым номером 23:42:0710005:511 :
 Система координат МСК-23, зона 1 Зона № 1

Обозначение характерных точек границ	Координаты, м				Метод определения координат	Формулы, примененные для расчета средней квадратической погрешности определения координат характерных точек границ (Mt), с подставленными в такие формулы значениями и итоговые (вычисленные) значения Mt, м	Описание закрепления точки
	содержатся в Едином государственном реестре недвижимости		определены в результате выполнения комплексных кадастровых работ				
	X	Y	X	Y			
1	2	3	4	5	6	7	8
99	—	—	657 594,43	1 328 816,96	Метод спутниковых геодезических измерений (определений)	$\sqrt{(0,07^2 + 0,07^2)} = 0,10$	Нет закрепления
н2450У	—	—	657 574,43	1 328 816,99			
113	—	—	657 574,15	1 328 792,23			
100	—	—	657 594,22	1 328 791,64			
99	—	—	657 594,43	1 328 816,96			

2. Сведения о частях границ уточняемого земельного участка с кадастровым номером 23:42:0710005:511 :

Обозначение части границ		Горизонтальное проложение (S), м	Описание прохождения части границ	Сведения о согласовании местоположения границ (согласовано/спорное)
от т.	до т.			
1	2	3	4	5
99	н2450У	20,00	—	согласовано
н2450У	113	24,76		
113	100	20,08		
100	99	25,32		

3. Сведения о характеристиках уточняемого земельного участка с кадастровым номером 23:42:0710005:511 :

№ п/п	Наименование характеристики земельного участка	Значение характеристики
1	2	3
1	2	3

1	2	3
1.	Адрес земельного участка	—
1.1.	Сведения о местоположении земельного участка (при отсутствии адреса) в структурированном в соответствии с федеральной информационной адресной системой виде	Российская Федерация, Краснодарский край, Ейский р-н, Ейск г
1.2.	Дополнительные сведения о местоположении земельного участка	с/т Авиароботник, участок 402
2.	Площадь земельного участка ± величина погрешности определения (вычисления) площади ($P \pm \Delta P$), м ²	502 ± 16,00
3.	Формула, примененная для вычисления предельной погрешности определения площади земельного участка, с подставленными значениями и итоговые (вычисленные) значения	$3,5 * 0,20 * \sqrt{(502,00)} = 16$
4.	Площадь земельного участка согласно сведениям Единого государственного реестра недвижимости (Ркад), м ²	500,00
5.	Оценка расхождения P и Ркад ($P - P_{кад}$), м ²	2
6.	Предельный минимальный и максимальный размеры земельного участка (Рмин и Рмакс), м ²	Рмин = 300 Рмакс = 1 500
7.	Вид (виды) разрешенного использования	Земельные участки садоводческих товариществ
7.1.	Дополнительные сведения об использовании земельного участка	—
8.	Кадастровый или иной государственный учетный номер (инвентарный) здания, сооружения, объекта незавершенного строительства, расположенного на земельном участке	—
9.	Сведения о земельных участках (землях общего пользования, территории общего пользования), посредством которых обеспечивается доступ	—
10.	Иные сведения	—
4. Пояснения к сведениям об уточняемом земельном участке с кадастровым номером		23:42:0710005:511 :
1.	—	—

1. Сведения о характерных точках границ уточняемого земельного участка с кадастровым номером 23:42:0710005:514 :
 Система координат МСК-23, зона 1 Зона № 1

Обозначение характерных точек границ	Координаты, м				Метод определения координат	Формулы, примененные для расчета средней квадратической погрешности определения координат характерных точек границ (Mt), с подставленными в такие формулы значениями и итоговые (вычисленные) значения Mt, м	Описание закрепления точки
	содержатся в Едином государственном реестре недвижимости		определены в результате выполнения комплексных кадастровых работ				
	X	Y	X	Y			
1	2	3	4	5	6	7	8
н2338У	—	—	657 554,49	1 328 846,89	Метод спутниковых геодезических измерений (определений)	$\sqrt{(0,07^2 + 0,07^2)} = 0,10$	Нет закрепления
н2339У	—	—	657 534,49	1 328 847,03			
н2340У	—	—	657 534,31	1 328 821,79			
н2341У	—	—	657 554,31	1 328 821,65			
н2338У	—	—	657 554,49	1 328 846,89			

2. Сведения о частях границ уточняемого земельного участка с кадастровым номером 23:42:0710005:514 :

Обозначение части границ		Горизонтальное проложение (S), м	Описание прохождения части границ	Сведения о согласовании местоположения границ (согласовано/спорное)
от т.	до т.			
1	2	3	4	5
н2338У	н2339У	20,00	Согласовано	согласовано
н2339У	н2340У	25,24		
н2340У	н2341У	20,00		
н2341У	н2338У	25,24		

3. Сведения о характеристиках уточняемого земельного участка с кадастровым номером 23:42:0710005:514 :

№ п/п	Наименование характеристики земельного участка	Значение характеристики
1	2	3
1	2	3

1	2	3
1.	Адрес земельного участка	—
1.1.	Сведения о местоположении земельного участка (при отсутствии адреса) в структурированном в соответствии с федеральной информационной адресной системой виде	Российская Федерация, Краснодарский край, Ейский р-н, Ейск г
1.2.	Дополнительные сведения о местоположении земельного участка	с/т Авиароботник, участок 405
2.	Площадь земельного участка ± величина погрешности определения (вычисления) площади ($P \pm \Delta P$), м ²	505 ± 16,00
3.	Формула, примененная для вычисления предельной погрешности определения площади земельного участка, с подставленными значениями и итоговые (вычисленные) значения	$3,5 * 0,20 * \sqrt{(505,00)} = 16$
4.	Площадь земельного участка согласно сведениям Единого государственного реестра недвижимости (Ркад), м ²	500,00
5.	Оценка расхождения P и Ркад ($P - P_{кад}$), м ²	5
6.	Предельный минимальный и максимальный размеры земельного участка (Рмин и Рмакс), м ²	Рмин = 300 Рмакс = 1 500
7.	Вид (виды) разрешенного использования	Земельные участки садоводческих товариществ
7.1.	Дополнительные сведения об использовании земельного участка	—
8.	Кадастровый или иной государственный учетный номер (инвентарный) здания, сооружения, объекта незавершенного строительства, расположенного на земельном участке	—
9.	Сведения о земельных участках (землях общего пользования, территории общего пользования), посредством которых обеспечивается доступ	—
10.	Иные сведения	—
4. Пояснения к сведениям об уточняемом земельном участке с кадастровым номером		23:42:0710005:514 :
1.	—	—

1. Сведения о характерных точках границ уточняемого земельного участка с кадастровым номером 23:42:0710005:515 :
 Система координат МСК-23, зона 1 Зона № 1

Обозначение характерных точек границ	Координаты, м				Метод определения координат	Формулы, примененные для расчета средней квадратической погрешности определения координат характерных точек границ (Mt), с подставленными в такие формулы значениями и итоговые (вычисленные) значения Mt, м	Описание закрепления точки
	содержатся в Едином государственном реестре недвижимости		определены в результате выполнения комплексных кадастровых работ				
	X	Y	X	Y			
1	2	3	4	5	6	7	8
н2326У	—	—	657 554,03	1 328 817,14	Метод спутниковых геодезических измерений (определений)	$\sqrt{(0,07^2 + 0,07^2)} = 0,10$	Нет закрепления
н2327У	—	—	657 534,02	1 328 817,29			
н2235У	—	—	657 533,83	1 328 792,34			
114	—	—	657 554,15	1 328 792,47			
н2326У	—	—	657 554,03	1 328 817,14			

2. Сведения о частях границ уточняемого земельного участка с кадастровым номером 23:42:0710005:515 :

Обозначение части границ		Горизонтальное проложение (S), м	Описание прохождения части границ	Сведения о согласовании местоположения границ (согласовано/спорное)
от т.	до т.			
1	2	3	4	5
н2326У	н2327У	20,01	Согласовано	согласовано
н2327У	н2235У	24,95		
н2235У	114	20,32		
114	н2326У	24,67		

3. Сведения о характеристиках уточняемого земельного участка с кадастровым номером 23:42:0710005:515 :

№ п/п	Наименование характеристики земельного участка	Значение характеристики
1	2	3
1		

1	2	3
1.	Адрес земельного участка	—
1.1.	Сведения о местоположении земельного участка (при отсутствии адреса) в структурированном в соответствии с федеральной информационной адресной системой виде	Российская Федерация, Краснодарский край, Ейский р-н, Ейск г
1.2.	Дополнительные сведения о местоположении земельного участка	с/т Авиароботник, участок 406
2.	Площадь земельного участка ± величина погрешности определения (вычисления) площади ($P \pm \Delta P$), м ²	500 ± 16,00
3.	Формула, примененная для вычисления предельной погрешности определения площади земельного участка, с подставленными значениями и итоговые (вычисленные) значения	$3,5 * 0,20 * \sqrt{(500,00)} = 16$
4.	Площадь земельного участка согласно сведениям Единого государственного реестра недвижимости (Ркад), м ²	500,00
5.	Оценка расхождения P и Ркад ($P - P_{кад}$), м ²	0
6.	Предельный минимальный и максимальный размеры земельного участка (Pмин и Pмакс), м ²	Pмин = 300 Pмакс = 1 500
7.	Вид (виды) разрешенного использования	Земельные участки садоводческих товариществ
7.1.	Дополнительные сведения об использовании земельного участка	—
8.	Кадастровый или иной государственный учетный номер (инвентарный) здания, сооружения, объекта незавершенного строительства, расположенного на земельном участке	—
9.	Сведения о земельных участках (землях общего пользования, территории общего пользования), посредством которых обеспечивается доступ	—
10.	Иные сведения	—
4. Пояснения к сведениям об уточняемом земельном участке с кадастровым номером		23:42:0710005:515 :
1.	—	—

1. Сведения о характерных точках границ уточняемого земельного участка с кадастровым номером 23:42:0710005:516 :
 Система координат МСК-23, зона 1 Зона № 1

Обозначение характерных точек границ	Координаты, м				Метод определения координат	Формулы, примененные для расчета средней квадратической погрешности определения координат характерных точек границ (Mt), с подставленными в такие формулы значениями и итоговые (вычисленные) значения Mt, м	Описание закрепления точки
	содержатся в Едином государственном реестре недвижимости		определены в результате выполнения комплексных кадастровых работ				
	X	Y	X	Y			
1	2	3	4	5	6	7	8
н2339У	—	—	657 534,49	1 328 847,03	Метод спутниковых геодезических измерений (определений)	$\sqrt{(0,07^2 + 0,07^2)} = 0,10$	Нет закрепления
н2347У	—	—	657 514,49	1 328 847,17			
н2348У	—	—	657 514,31	1 328 821,93			
н2340У	—	—	657 534,31	1 328 821,79			
н2339У	—	—	657 534,49	1 328 847,03			

2. Сведения о частях границ уточняемого земельного участка с кадастровым номером 23:42:0710005:516 :

Обозначение части границ		Горизонтальное проложение (S), м	Описание прохождения части границ	Сведения о согласовании местоположения границ (согласовано/спорное)
от т.	до т.			
1	2	3	4	5
н2339У	н2347У	20,00	—	согласовано
н2347У	н2348У	25,24	Согласовано	
н2348У	н2340У	20,00	—	
н2340У	н2339У	25,24	—	

3. Сведения о характеристиках уточняемого земельного участка с кадастровым номером 23:42:0710005:516 :

№ п/п	Наименование характеристики земельного участка	Значение характеристики
1	2	3
1	2	3

1	2	3
1.	Адрес земельного участка	—
1.1.	Сведения о местоположении земельного участка (при отсутствии адреса) в структурированном в соответствии с федеральной информационной адресной системой виде	Российская Федерация, Краснодарский край, Ейский р-н, Ейск г
1.2.	Дополнительные сведения о местоположении земельного участка	с/т Авиароботник, участок 407
2.	Площадь земельного участка ± величина погрешности определения (вычисления) площади ($P \pm \Delta P$), м ²	505 ± 16,00
3.	Формула, примененная для вычисления предельной погрешности определения площади земельного участка, с подставленными значениями и итоговые (вычисленные) значения	$3,5 * 0,20 * \sqrt{(505,00)} = 16$
4.	Площадь земельного участка согласно сведениям Единого государственного реестра недвижимости (Ркад), м ²	500,00
5.	Оценка расхождения P и Ркад ($P - P_{кад}$), м ²	5
6.	Предельный минимальный и максимальный размеры земельного участка (Рмин и Рмакс), м ²	Рмин = 300 Рмакс = 1 500
7.	Вид (виды) разрешенного использования	Земельные участки садоводческих товариществ
7.1.	Дополнительные сведения об использовании земельного участка	—
8.	Кадастровый или иной государственный учетный номер (инвентарный) здания, сооружения, объекта незавершенного строительства, расположенного на земельном участке	—
9.	Сведения о земельных участках (землях общего пользования, территории общего пользования), посредством которых обеспечивается доступ	—
10.	Иные сведения	—
4. Пояснения к сведениям об уточняемом земельном участке с кадастровым номером		23:42:0710005:516 :
1.	—	—

1. Сведения о характерных точках границ уточняемого земельного участка с кадастровым номером 23:42:0710005:517 :
 Система координат МСК-23, зона 1 Зона № 1

Обозначение характерных точек границ	Координаты, м				Метод определения координат	Формулы, примененные для расчета средней квадратической погрешности определения координат характерных точек границ (Mt), с подставленными в такие формулы значениями и итоговые (вычисленные) значения Mt, м	Описание закрепления точки
	содержатся в Едином государственном реестре недвижимости		определены в результате выполнения комплексных кадастровых работ				
	X	Y	X	Y			
1	2	3	4	5	6	7	8
н2327У	—	—	657 534,02	1 328 817,29	Метод спутниковых геодезических измерений (определений)	$\sqrt{(0,07^2 + 0,07^2)} = 0,10$	Нет закрепления
н2331У	—	—	657 514,02	1 328 817,43			
н1444У	—	—	657 513,83	1 328 792,35			
н2235У	—	—	657 533,83	1 328 792,34			
н2327У	—	—	657 534,02	1 328 817,29			

2. Сведения о частях границ уточняемого земельного участка с кадастровым номером 23:42:0710005:517 :

Обозначение части границ		Горизонтальное проложение (S), м	Описание прохождения части границ	Сведения о согласовании местоположения границ (согласовано/спорное)
от т.	до т.			
1	2	3	4	5
н2327У	н2331У	20,00	—	согласовано
н2331У	н1444У	25,08		
н1444У	н2235У	20,00		
н2235У	н2327У	24,95		

3. Сведения о характеристиках уточняемого земельного участка с кадастровым номером 23:42:0710005:517 :

№ п/п	Наименование характеристики земельного участка	Значение характеристики
1	2	3
1	2	3

1	2	3
1.	Адрес земельного участка	—
1.1.	Сведения о местоположении земельного участка (при отсутствии адреса) в структурированном в соответствии с федеральной информационной адресной системой виде	Российская Федерация, Краснодарский край, Ейский р-н, Ейск г
1.2.	Дополнительные сведения о местоположении земельного участка	с/т Авиароботник, участок 408
2.	Площадь земельного участка ± величина погрешности определения (вычисления) площади ($P \pm \Delta P$), м ²	500 ± 16,00
3.	Формула, примененная для вычисления предельной погрешности определения площади земельного участка, с подставленными значениями и итоговые (вычисленные) значения	$3,5 * 0,20 * \sqrt{(500,00)} = 16$
4.	Площадь земельного участка согласно сведениям Единого государственного реестра недвижимости (Ркад), м ²	500,00
5.	Оценка расхождения Р и Ркад ($P - P_{кад}$), м ²	0
6.	Предельный минимальный и максимальный размеры земельного участка (Рмин и Рмакс), м ²	Рмин = 300 Рмакс = 1 500
7.	Вид (виды) разрешенного использования	Земельные участки садоводческих товариществ
7.1.	Дополнительные сведения об использовании земельного участка	—
8.	Кадастровый или иной государственный учетный номер (инвентарный) здания, сооружения, объекта незавершенного строительства, расположенного на земельном участке	—
9.	Сведения о земельных участках (землях общего пользования, территории общего пользования), посредством которых обеспечивается доступ	—
10.	Иные сведения	—
4. Пояснения к сведениям об уточняемом земельном участке с кадастровым номером		23:42:0710005:517 :
1.	—	—

1. Сведения о характерных точках границ уточняемого земельного участка с кадастровым номером 23:42:0710005:519 :
 Система координат МСК-23, зона 1 Зона № 1

Обозначение характерных точек границ	Координаты, м				Метод определения координат	Формулы, примененные для расчета средней квадратической погрешности определения координат характерных точек границ (Mt), с подставленными в такие формулы значениями и итоговые (вычисленные) значения Mt, м	Описание закрепления точки
	содержатся в Едином государственном реестре недвижимости		определены в результате выполнения комплексных кадастровых работ				
	X	Y	X	Y			
1	2	3	4	5	6	7	8
н2331У	—	—	657 514,02	1 328 817,43	Метод спутниковых геодезических измерений (определений)	$\sqrt{(0,07^2 + 0,07^2)} = 0,10$	Нет закрепления
н2298У	—	—	657 493,95	1 328 817,50			
н1445У	—	—	657 494,07	1 328 792,37			
н1444У	—	—	657 513,83	1 328 792,35			
н2331У	—	—	657 514,02	1 328 817,43			

2. Сведения о частях границ уточняемого земельного участка с кадастровым номером 23:42:0710005:519 :

Обозначение части границ		Горизонтальное проложение (S), м	Описание прохождения части границ	Сведения о согласовании местоположения границ (согласовано/спорное)
от т.	до т.			
1	2	3	4	5
н2331У	н2298У	20,07	—	согласовано
н2298У	н1445У	25,13		
н1445У	н1444У	19,76		
н1444У	н2331У	25,08		

3. Сведения о характеристиках уточняемого земельного участка с кадастровым номером 23:42:0710005:519 :

№ п/п	Наименование характеристики земельного участка	Значение характеристики
1	2	3
1	2	3

1	2	3
1.	Адрес земельного участка	—
1.1.	Сведения о местоположении земельного участка (при отсутствии адреса) в структурированном в соответствии с федеральной информационной адресной системой виде	Российская Федерация, Краснодарский край, Ейский р-н, Ейск г
1.2.	Дополнительные сведения о местоположении земельного участка	с/т Авиароботник, участок 410
2.	Площадь земельного участка ± величина погрешности определения (вычисления) площади ($P \pm \Delta P$), м ²	500 ± 16,00
3.	Формула, примененная для вычисления предельной погрешности определения площади земельного участка, с подставленными значениями и итоговые (вычисленные) значения	$3,5 * 0,20 * \sqrt{(500,00)} = 16$
4.	Площадь земельного участка согласно сведениям Единого государственного реестра недвижимости (Ркад), м ²	500,00
5.	Оценка расхождения Р и Ркад ($P - P_{кад}$), м ²	0
6.	Предельный минимальный и максимальный размеры земельного участка (Рмин и Рмакс), м ²	Рмин = 300 Рмакс = 1 500
7.	Вид (виды) разрешенного использования	Земельные участки садоводческих товариществ
7.1.	Дополнительные сведения об использовании земельного участка	—
8.	Кадастровый или иной государственный учетный номер (инвентарный) здания, сооружения, объекта незавершенного строительства, расположенного на земельном участке	—
9.	Сведения о земельных участках (землях общего пользования, территории общего пользования), посредством которых обеспечивается доступ	—
10.	Иные сведения	—
4. Пояснения к сведениям об уточняемом земельном участке с кадастровым номером		23:42:0710005:519 :
1.	—	—

1. Сведения о характерных точках границ уточняемого земельного участка с кадастровым номером 23:42:0710005:520 :
 Система координат МСК-23, зона 1 Зона № 1

Обозначение характерных точек границ	Координаты, м				Метод определения координат	Формулы, примененные для расчета средней квадратической погрешности определения координат характерных точек границ (Mt), с подставленными в такие формулы значениями и итоговые (вычисленные) значения Mt, м	Описание закрепления точки
	содержатся в Едином государственном реестре недвижимости		определены в результате выполнения комплексных кадастровых работ				
	X	Y	X	Y			
1	2	3	4	5	6	7	8
н2302У	—	—	657 494,49	1 328 847,31	Метод спутниковых геодезических измерений (определений)	$\sqrt{(0,07^2 + 0,07^2)} = 0,10$	Нет закрепления
н2303У	—	—	657 474,49	1 328 847,45			
н2304У	—	—	657 474,31	1 328 822,21			
н2305У	—	—	657 494,31	1 328 822,07			
н2302У	—	—	657 494,49	1 328 847,31			

2. Сведения о частях границ уточняемого земельного участка с кадастровым номером 23:42:0710005:520 :

Обозначение части границ		Горизонтальное проложение (S), м	Описание прохождения части границ	Сведения о согласовании местоположения границ (согласовано/спорное)
от т.	до т.			
1	2	3	4	5
н2302У	н2303У	20,00	Согласовано	согласовано
н2303У	н2304У	25,24		
н2304У	н2305У	20,00		
н2305У	н2302У	25,24		

3. Сведения о характеристиках уточняемого земельного участка с кадастровым номером 23:42:0710005:520 :

№ п/п	Наименование характеристики земельного участка	Значение характеристики
1	2	3
1	2	3

1	2	3
1.	Адрес земельного участка	—
1.1.	Сведения о местоположении земельного участка (при отсутствии адреса) в структурированном в соответствии с федеральной информационной адресной системой виде	Российская Федерация, Краснодарский край, Ейский р-н, Ейск г
1.2.	Дополнительные сведения о местоположении земельного участка	с/т Авиароботник, участок 411
2.	Площадь земельного участка ± величина погрешности определения (вычисления) площади ($P \pm \Delta P$), м ²	505 ± 16,00
3.	Формула, примененная для вычисления предельной погрешности определения площади земельного участка, с подставленными значениями и итоговые (вычисленные) значения	$3,5 * 0,20 * \sqrt{(505,00)} = 16$
4.	Площадь земельного участка согласно сведениям Единого государственного реестра недвижимости (Ркад), м ²	500,00
5.	Оценка расхождения P и Ркад ($P - P_{кад}$), м ²	5
6.	Предельный минимальный и максимальный размеры земельного участка (Рмин и Рмакс), м ²	Рмин = 300 Рмакс = 1 500
7.	Вид (виды) разрешенного использования	Земельные участки садоводческих товариществ
7.1.	Дополнительные сведения об использовании земельного участка	—
8.	Кадастровый или иной государственный учетный номер (инвентарный) здания, сооружения, объекта незавершенного строительства, расположенного на земельном участке	—
9.	Сведения о земельных участках (землях общего пользования, территории общего пользования), посредством которых обеспечивается доступ	—
10.	Иные сведения	—
4. Пояснения к сведениям об уточняемом земельном участке с кадастровым номером		23:42:0710005:520 :
1.	—	—

1. Сведения о характерных точках границ уточняемого земельного участка с кадастровым номером 23:42:0710005:521 :
 Система координат МСК-23, зона 1 Зона № 1

Обозначение характерных точек границ	Координаты, м				Метод определения координат	Формулы, примененные для расчета средней квадратической погрешности определения координат характерных точек границ (Mt), с подставленными в такие формулы значениями и итоговые (вычисленные) значения Mt, м	Описание закрепления точки
	содержатся в Едином государственном реестре недвижимости		определены в результате выполнения комплексных кадастровых работ				
	X	Y	X	Y			
1	2	3	4	5	6	7	8
н2298У	—	—	657 493,95	1 328 817,50	Метод спутниковых геодезических измерений (определений)	$\sqrt{(0,07^2 + 0,07^2)} = 0,10$	Нет закрепления
108	—	—	657 474,24	1 328 817,60			
107	—	—	657 474,15	1 328 792,61			
н1445У	—	—	657 494,07	1 328 792,37			
н2298У	—	—	657 493,95	1 328 817,50			

2. Сведения о частях границ уточняемого земельного участка с кадастровым номером 23:42:0710005:521 :

Обозначение части границ		Горизонтальное проложение (S), м	Описание прохождения части границ	Сведения о согласовании местоположения границ (согласовано/спорное)
от т.	до т.			
1	2	3	4	5
н2298У	108	19,71	—	согласовано
108	107	24,99		
107	н1445У	19,92		
н1445У	н2298У	25,13		

3. Сведения о характеристиках уточняемого земельного участка с кадастровым номером 23:42:0710005:521 :

№ п/п	Наименование характеристики земельного участка	Значение характеристики
1	2	3
1	2	3

1	2	3
1.	Адрес земельного участка	—
1.1.	Сведения о местоположении земельного участка (при отсутствии адреса) в структурированном в соответствии с федеральной информационной адресной системой виде	Российская Федерация, Краснодарский край, Ейский р-н, Ейск г
1.2.	Дополнительные сведения о местоположении земельного участка	с/т Авиароботник, участок 412
2.	Площадь земельного участка ± величина погрешности определения (вычисления) площади ($P \pm \Delta P$), м ²	497 ± 16,00
3.	Формула, примененная для вычисления предельной погрешности определения площади земельного участка, с подставленными значениями и итоговые (вычисленные) значения	$3,5 * 0,20 * \sqrt{497,00} = 16$
4.	Площадь земельного участка согласно сведениям Единого государственного реестра недвижимости (Ркад), м ²	500,00
5.	Оценка расхождения P и Ркад ($P - P_{кад}$), м ²	3
6.	Предельный минимальный и максимальный размеры земельного участка (Рмин и Рмакс), м ²	Рмин = 300 Рмакс = 1 500
7.	Вид (виды) разрешенного использования	Земельные участки садоводческих товариществ
7.1.	Дополнительные сведения об использовании земельного участка	—
8.	Кадастровый или иной государственный учетный номер (инвентарный) здания, сооружения, объекта незавершенного строительства, расположенного на земельном участке	—
9.	Сведения о земельных участках (землях общего пользования, территории общего пользования), посредством которых обеспечивается доступ	—
10.	Иные сведения	—
4. Пояснения к сведениям об уточняемом земельном участке с кадастровым номером		23:42:0710005:521 :
1.	—	—

1. Сведения о характерных точках границ уточняемого земельного участка с кадастровым номером 23:42:0710005:522 :
 Система координат МСК-23, зона 1 Зона № 1

Обозначение характерных точек границ	Координаты, м				Метод определения координат	Формулы, примененные для расчета средней квадратической погрешности определения координат характерных точек границ (Mt), с подставленными в такие формулы значениями и итоговые (вычисленные) значения Mt, м	Описание закрепления точки
	содержатся в Едином государственном реестре недвижимости		определены в результате выполнения комплексных кадастровых работ				
	X	Y	X	Y			
1	2	3	4	5	6	7	8
н2303У	—	—	657 474,49	1 328 847,45	Метод спутниковых геодезических измерений (определений)	$\sqrt{(0,07^2 + 0,07^2)} = 0,10$	Нет закрепления
н2278У	—	—	657 454,50	1 328 847,78			
н2281У	—	—	657 454,32	1 328 822,35			
н2304У	—	—	657 474,31	1 328 822,21			
н2303У	—	—	657 474,49	1 328 847,45			

2. Сведения о частях границ уточняемого земельного участка с кадастровым номером 23:42:0710005:522 :

Обозначение части границ		Горизонтальное проложение (S), м	Описание прохождения части границ	Сведения о согласовании местоположения границ (согласовано/спорное)
от т.	до т.			
1	2	3	4	5
н2303У	н2278У	19,99	—	согласовано
н2278У	н2281У	25,43		
н2281У	н2304У	19,99		
н2304У	н2303У	25,24		

3. Сведения о характеристиках уточняемого земельного участка с кадастровым номером 23:42:0710005:522 :

№ п/п	Наименование характеристики земельного участка	Значение характеристики
1	2	3
1	2	3

1	2	3
1.	Адрес земельного участка	—
1.1.	Сведения о местоположении земельного участка (при отсутствии адреса) в структурированном в соответствии с федеральной информационной адресной системой виде	Российская Федерация, Краснодарский край, Ейский р-н, Ейск г
1.2.	Дополнительные сведения о местоположении земельного участка	с/т Авиароботник, участок 413
2.	Площадь земельного участка ± величина погрешности определения (вычисления) площади ($P \pm \Delta P$), м ²	506 ± 16,00
3.	Формула, примененная для вычисления предельной погрешности определения площади земельного участка, с подставленными значениями и итоговые (вычисленные) значения	$3,5 * 0,20 * \sqrt{(506,00)} = 16$
4.	Площадь земельного участка согласно сведениям Единого государственного реестра недвижимости (Ркад), м ²	500,00
5.	Оценка расхождения Р и Ркад ($P - P_{кад}$), м ²	6
6.	Предельный минимальный и максимальный размеры земельного участка (Рмин и Рмакс), м ²	Рмин = 300 Рмакс = 1 500
7.	Вид (виды) разрешенного использования	Земельные участки садоводческих товариществ
7.1.	Дополнительные сведения об использовании земельного участка	—
8.	Кадастровый или иной государственный учетный номер (инвентарный) здания, сооружения, объекта незавершенного строительства, расположенного на земельном участке	23:42:0710005:1202
9.	Сведения о земельных участках (землях общего пользования, территории общего пользования), посредством которых обеспечивается доступ	—
10.	Иные сведения	—
4. Пояснения к сведениям об уточняемом земельном участке с кадастровым номером		23:42:0710005:522 :
1.	—	—

1. Сведения о характерных точках границ уточняемого земельного участка с кадастровым номером 23:42:0710005:526 :
 Система координат МСК-23, зона 1 Зона № 1

Обозначение характерных точек границ	Координаты, м				Метод определения координат	Формулы, примененные для расчета средней квадратической погрешности определения координат характерных точек границ (Mt), с подставленными в такие формулы значениями и итоговые (вычисленные) значения Mt, м	Описание закрепления точки
	содержатся в Едином государственном реестре недвижимости		определены в результате выполнения комплексных кадастровых работ				
	X	Y	X	Y			
1	2	3	4	5	6	7	8
140	—	—	657 434,25	1 328 847,92	Метод спутниковых геодезических измерений (определений)	$\sqrt{(0,07^2 + 0,07^2)} = 0,10$	Нет закрепления
139	—	—	657 414,17	1 328 847,63			
120	—	—	657 413,98	1 328 822,63			
н2277У	—	—	657 434,29	1 328 822,49			
140	—	—	657 434,25	1 328 847,92			

2. Сведения о частях границ уточняемого земельного участка с кадастровым номером 23:42:0710005:526 :

Обозначение части границ		Горизонтальное проложение (S), м	Описание прохождения части границ	Сведения о согласовании местоположения границ (согласовано/спорное)
от т.	до т.			
1	2	3	4	5
140	139	20,08	—	согласовано
139	120	25,00		
120	н2277У	20,31		
н2277У	140	25,43		

3. Сведения о характеристиках уточняемого земельного участка с кадастровым номером 23:42:0710005:526 :

№ п/п	Наименование характеристики земельного участка	Значение характеристики
1	2	3

1	2	3
1.	Адрес земельного участка	—
1.1.	Сведения о местоположении земельного участка (при отсутствии адреса) в структурированном в соответствии с федеральной информационной адресной системой виде	Российская Федерация, Краснодарский край, Ейский р-н, Ейск г
1.2.	Дополнительные сведения о местоположении земельного участка	с/т Авиароботник, участок 417
2.	Площадь земельного участка ± величина погрешности определения (вычисления) площади ($P \pm \Delta P$), м ²	509 ± 16,00
3.	Формула, примененная для вычисления предельной погрешности определения площади земельного участка, с подставленными значениями и итоговые (вычисленные) значения	$3,5*0,20*\sqrt{(509,00)} = 16$
4.	Площадь земельного участка согласно сведениям Единого государственного реестра недвижимости (Ркад), м ²	500,00
5.	Оценка расхождения Р и Ркад ($P - P_{кад}$), м ²	9
6.	Предельный минимальный и максимальный размеры земельного участка (Рмин и Рмакс), м ²	Рмин = 300 Рмакс = 1 500
7.	Вид (виды) разрешенного использования	для садоводства
7.1.	Дополнительные сведения об использовании земельного участка	—
8.	Кадастровый или иной государственный учетный номер (инвентарный) здания, сооружения, объекта незавершенного строительства, расположенного на земельном участке	—
9.	Сведения о земельных участках (землях общего пользования, территории общего пользования), посредством которых обеспечивается доступ	—
10.	Иные сведения	—
4. Пояснения к сведениям об уточняемом земельном участке с кадастровым номером		23:42:0710005:526 :
1.	—	—

1. Сведения о характерных точках границ уточняемого земельного участка с кадастровым номером 23:42:0710005:529 :
 Система координат МСК-23, зона 1 Зона № 1

Обозначение характерных точек границ	Координаты, м				Метод определения координат	Формулы, примененные для расчета средней квадратической погрешности определения координат характерных точек границ (Mt), с подставленными в такие формулы значениями и итоговые (вычисленные) значения Mt, м	Описание закрепления точки
	содержатся в Едином государственном реестре недвижимости		определены в результате выполнения комплексных кадастровых работ				
	X	Y	X	Y			
1	2	3	4	5	6	7	8
116	—	—	657 414,39	1 328 818,01	Метод спутниковых геодезических измерений (определений)	$\sqrt{(0,07^2 + 0,07^2)} = 0,10$	Нет закрепления
121	—	—	657 394,50	1 328 818,24			
117	—	—	657 394,05	1 328 793,17			
115	—	—	657 413,94	1 328 792,84			
116	—	—	657 414,39	1 328 818,01			

2. Сведения о частях границ уточняемого земельного участка с кадастровым номером 23:42:0710005:529 :

Обозначение части границ		Горизонтальное проложение (S), м	Описание прохождения части границ	Сведения о согласовании местоположения границ (согласовано/спорное)
от т.	до т.			
1	2	3	4	5
116	121	19,89	—	согласовано
121	117	25,07		
117	115	19,89		
115	116	25,17		

3. Сведения о характеристиках уточняемого земельного участка с кадастровым номером 23:42:0710005:529 :

№ п/п	Наименование характеристики земельного участка	Значение характеристики
1	2	3
1		

1	2	3
1.	Адрес земельного участка	—
1.1.	Сведения о местоположении земельного участка (при отсутствии адреса) в структурированном в соответствии с федеральной информационной адресной системой виде	Российская Федерация, Краснодарский край, Ейский р-н, Ейск г
1.2.	Дополнительные сведения о местоположении земельного участка	—
2.	Площадь земельного участка ± величина погрешности определения (вычисления) площади ($P \pm \Delta P$), м ²	500 ± 16,00
3.	Формула, примененная для вычисления предельной погрешности определения площади земельного участка, с подставленными значениями и итоговые (вычисленные) значения	$3,5 * 0,20 * \sqrt{(500,00)} = 16$
4.	Площадь земельного участка согласно сведениям Единого государственного реестра недвижимости (Ркад), м ²	500,00
5.	Оценка расхождения P и Ркад ($P - P_{кад}$), м ²	0
6.	Предельный минимальный и максимальный размеры земельного участка (Pмин и Pмакс), м ²	Pмин = 300 Pмакс = 1 500
7.	Вид (виды) разрешенного использования	Земельные участки садоводческих товариществ
7.1.	Дополнительные сведения об использовании земельного участка	—
8.	Кадастровый или иной государственный учетный номер (инвентарный) здания, сооружения, объекта незавершенного строительства, расположенного на земельном участке	23:42:0710005:840
9.	Сведения о земельных участках (землях общего пользования, территории общего пользования), посредством которых обеспечивается доступ	—
10.	Иные сведения	—
4. Пояснения к сведениям об уточняемом земельном участке с кадастровым номером		23:42:0710005:529 :
1.	—	—

1. Сведения о характерных точках границ уточняемого земельного участка с кадастровым номером 23:42:0710005:533 :
 Система координат МСК-23, зона 2 Зона № 1

Обозначение характерных точек границ	Координаты, м				Метод определения координат	Формулы, примененные для расчета средней квадратической погрешности определения координат характерных точек границ (Mt), с подставленными в такие формулы значениями и итоговые (вычисленные) значения Mt, м	Описание закрепления точки
	содержатся в Едином государственном реестре недвижимости		определены в результате выполнения комплексных кадастровых работ				
	X	Y	X	Y			
1	2	3	4	5	6	7	8
122	—	—	657 374,64	1 328 818,40	Метод спутниковых геодезических измерений (определений)	$\sqrt{(0,07^2 + 0,07^2)} = 0,10$	Нет закрепления
125	—	—	657 354,64	1 328 818,05			
87	—	—	657 354,38	1 328 793,01			
86	—	—	657 374,46	1 328 792,79			
122	—	—	657 374,64	1 328 818,40			

2. Сведения о частях границ уточняемого земельного участка с кадастровым номером 23:42:0710005:533 :

Обозначение части границ		Горизонтальное проложение (S), м	Описание прохождения части границ	Сведения о согласовании местоположения границ (согласовано/спорное)
от т.	до т.			
1	2	3	4	5
122	125	20,00	—	согласовано
125	87	25,04		
87	86	20,08		
86	122	25,61		

3. Сведения о характеристиках уточняемого земельного участка с кадастровым номером 23:42:0710005:533 :

№ п/п	Наименование характеристики земельного участка	Значение характеристики
1	2	3

1	2	3
1.	Адрес земельного участка	—
1.1.	Сведения о местоположении земельного участка (при отсутствии адреса) в структурированном в соответствии с федеральной информационной адресной системой виде	Российская Федерация, Краснодарский край, Ейский р-н, Ейск г
1.2.	Дополнительные сведения о местоположении земельного участка	—
2.	Площадь земельного участка ± величина погрешности определения (вычисления) площади ($P \pm \Delta P$), м ²	508 ± 16,00
3.	Формула, примененная для вычисления предельной погрешности определения площади земельного участка, с подставленными значениями и итоговые (вычисленные) значения	$3,5 * 0,20 * \sqrt{(508,00)} = 16$
4.	Площадь земельного участка согласно сведениям Единого государственного реестра недвижимости (Ркад), м ²	500,00
5.	Оценка расхождения P и Ркад (P - Ркад), м ²	8
6.	Предельный минимальный и максимальный размеры земельного участка (Рмин и Рмакс), м ²	Рмин = 300 Рмакс = 1 500
7.	Вид (виды) разрешенного использования	Земельные участки садоводческих товариществ
7.1.	Дополнительные сведения об использовании земельного участка	—
8.	Кадастровый или иной государственный учетный номер (инвентарный) здания, сооружения, объекта незавершенного строительства, расположенного на земельном участке	—
9.	Сведения о земельных участках (землях общего пользования, территории общего пользования), посредством которых обеспечивается доступ	—
10.	Иные сведения	—
4. Пояснения к сведениям об уточняемом земельном участке с кадастровым номером		23:42:0710005:533 :
1.	—	—

1. Сведения о характерных точках границ уточняемого земельного участка с кадастровым номером 23:42:0710005:534 :
 Система координат МСК-23, зона 1 Зона № 1

Обозначение характерных точек границ	Координаты, м				Метод определения координат	Формулы, примененные для расчета средней квадратической погрешности определения координат характерных точек границ (Mt), с подставленными в такие формулы значениями и итоговые (вычисленные) значения Mt, м	Описание закрепления точки
	содержатся в Едином государственном реестре недвижимости		определены в результате выполнения комплексных кадастровых работ				
	X	Y	X	Y			
1	2	3	4	5	6	7	8
н1980У	—	—	657 354,12	1 328 848,30	Метод спутниковых геодезических измерений (определений)	$\sqrt{(0,07^2 + 0,07^2)} = 0,10$	Нет закрепления
н1981У	—	—	657 334,12	1 328 848,41			
н1982У	—	—	657 333,98	1 328 823,17			
н1983У	—	—	657 353,98	1 328 823,06			
н1980У	—	—	657 354,12	1 328 848,30			

2. Сведения о частях границ уточняемого земельного участка с кадастровым номером 23:42:0710005:534 :

Обозначение части границ		Горизонтальное проложение (S), м	Описание прохождения части границ	Сведения о согласовании местоположения границ (согласовано/спорное)
от т.	до т.			
1	2	3	4	5
н1980У	н1981У	20,00	Согласовано	согласовано
н1981У	н1982У	25,24		
н1982У	н1983У	20,00		
н1983У	н1980У	25,24		

3. Сведения о характеристиках уточняемого земельного участка с кадастровым номером 23:42:0710005:534 :

№ п/п	Наименование характеристики земельного участка	Значение характеристики
1	2	3
1	2	3

1	2	3
1.	Адрес земельного участка	—
1.1.	Сведения о местоположении земельного участка (при отсутствии адреса) в структурированном в соответствии с федеральной информационной адресной системой виде	Российская Федерация, Краснодарский край, Ейский р-н, Ейск г
1.2.	Дополнительные сведения о местоположении земельного участка	с/т Авиароботник, участок 425
2.	Площадь земельного участка ± величина погрешности определения (вычисления) площади ($P \pm \Delta P$), м ²	505 ± 16,00
3.	Формула, примененная для вычисления предельной погрешности определения площади земельного участка, с подставленными значениями и итоговые (вычисленные) значения	$3,5 * 0,20 * \sqrt{(505,00)} = 16$
4.	Площадь земельного участка согласно сведениям Единого государственного реестра недвижимости (Ркад), м ²	500,00
5.	Оценка расхождения P и Ркад ($P - P_{кад}$), м ²	5
6.	Предельный минимальный и максимальный размеры земельного участка (Рмин и Рмакс), м ²	Рмин = 300 Рмакс = 1 500
7.	Вид (виды) разрешенного использования	Земельные участки садоводческих товариществ
7.1.	Дополнительные сведения об использовании земельного участка	—
8.	Кадастровый или иной государственный учетный номер (инвентарный) здания, сооружения, объекта незавершенного строительства, расположенного на земельном участке	—
9.	Сведения о земельных участках (землях общего пользования, территории общего пользования), посредством которых обеспечивается доступ	—
10.	Иные сведения	—
4. Пояснения к сведениям об уточняемом земельном участке с кадастровым номером		23:42:0710005:534 :
1.	—	—

1. Сведения о характерных точках границ уточняемого земельного участка с кадастровым номером 23:42:0710005:536 :
 Система координат МСК-23, зона 1 Зона № 1

Обозначение характерных точек границ	Координаты, м				Метод определения координат	Формулы, примененные для расчета средней квадратической погрешности определения координат характерных точек границ (Mt), с подставленными в такие формулы значениями и итоговые (вычисленные) значения Mt, м	Описание закрепления точки
	содержатся в Едином государственном реестре недвижимости		определены в результате выполнения комплексных кадастровых работ				
	X	Y	X	Y			
1	2	3	4	5	6	7	8
н1981У	—	—	657 334,12	1 328 848,41	Метод спутниковых геодезических измерений (определений)	$\sqrt{(0,07^2 + 0,07^2)} = 0,10$	Нет закрепления
н1928У	—	—	657 314,31	1 328 848,52			
н1931У	—	—	657 314,17	1 328 823,28			
н1982У	—	—	657 333,98	1 328 823,17			
н1981У	—	—	657 334,12	1 328 848,41			

2. Сведения о частях границ уточняемого земельного участка с кадастровым номером 23:42:0710005:536 :

Обозначение части границ		Горизонтальное проложение (S), м	Описание прохождения части границ	Сведения о согласовании местоположения границ (согласовано/спорное)
от т.	до т.			
1	2	3	4	5
н1981У	н1928У	19,81	—	согласовано
н1928У	н1931У	25,24		
н1931У	н1982У	19,81		
н1982У	н1981У	25,24		

3. Сведения о характеристиках уточняемого земельного участка с кадастровым номером 23:42:0710005:536 :

№ п/п	Наименование характеристики земельного участка	Значение характеристики
1	2	3
1	2	3

1	2	3
1.	Адрес земельного участка	—
1.1.	Сведения о местоположении земельного участка (при отсутствии адреса) в структурированном в соответствии с федеральной информационной адресной системой виде	Российская Федерация, Краснодарский край, Ейский р-н, Ейск г
1.2.	Дополнительные сведения о местоположении земельного участка	с/т Авиароботник, участок 427
2.	Площадь земельного участка ± величина погрешности определения (вычисления) площади ($P \pm \Delta P$), м ²	500 ± 16,00
3.	Формула, примененная для вычисления предельной погрешности определения площади земельного участка, с подставленными значениями и итоговые (вычисленные) значения	$3,5 * 0,20 * \sqrt{(500,00)} = 16$
4.	Площадь земельного участка согласно сведениям Единого государственного реестра недвижимости (Ркад), м ²	500,00
5.	Оценка расхождения P и Ркад (P - Ркад), м ²	0
6.	Предельный минимальный и максимальный размеры земельного участка (Рмин и Рмакс), м ²	Рмин = 300 Рмакс = 1 500
7.	Вид (виды) разрешенного использования	Земельные участки садоводческих товариществ
7.1.	Дополнительные сведения об использовании земельного участка	—
8.	Кадастровый или иной государственный учетный номер (инвентарный) здания, сооружения, объекта незавершенного строительства, расположенного на земельном участке	—
9.	Сведения о земельных участках (землях общего пользования, территории общего пользования), посредством которых обеспечивается доступ	—
10.	Иные сведения	—
4. Пояснения к сведениям об уточняемом земельном участке с кадастровым номером		23:42:0710005:536 :
1.	—	—

1. Сведения о характерных точках границ уточняемого земельного участка с кадастровым номером 23:42:0710005:538 :
 Система координат МСК-23, зона 1 Зона № 1

Обозначение характерных точек границ	Координаты, м				Метод определения координат	Формулы, примененные для расчета средней квадратической погрешности определения координат характерных точек границ (Mt), с подставленными в такие формулы значениями и итоговые (вычисленные) значения Mt, м	Описание закрепления точки
	содержатся в Едином государственном реестре недвижимости		определены в результате выполнения комплексных кадастровых работ				
	X	Y	X	Y			
1	2	3	4	5	6	7	8
н1928У	—	—	657 314,31	1 328 848,52	Метод спутниковых геодезических измерений (определений)	$\sqrt{(0,07^2 + 0,07^2)} = 0,10$	Нет закрепления
н1929У	—	—	657 294,33	1 328 848,72			
н1930У	—	—	657 294,17	1 328 823,48			
н1931У	—	—	657 314,17	1 328 823,28			
н1928У	—	—	657 314,31	1 328 848,52			

2. Сведения о частях границ уточняемого земельного участка с кадастровым номером 23:42:0710005:538 :

Обозначение части границ		Горизонтальное проложение (S), м	Описание прохождения части границ	Сведения о согласовании местоположения границ (согласовано/спорное)
от т.	до т.			
1	2	3	4	5
н1928У	н1929У	19,98	Согласовано	согласовано
н1929У	н1930У	25,24		
н1930У	н1931У	20,00		
н1931У	н1928У	25,24		

3. Сведения о характеристиках уточняемого земельного участка с кадастровым номером 23:42:0710005:538 :

№ п/п	Наименование характеристики земельного участка	Значение характеристики
1	2	3
1	2	3

1	2	3
1.	Адрес земельного участка	—
1.1.	Сведения о местоположении земельного участка (при отсутствии адреса) в структурированном в соответствии с федеральной информационной адресной системой виде	Российская Федерация, Краснодарский край, Ейский р-н, Ейск г
1.2.	Дополнительные сведения о местоположении земельного участка	с/т Авиароботник, участок 429
2.	Площадь земельного участка ± величина погрешности определения (вычисления) площади ($P \pm \Delta P$), м ²	505 ± 16,00
3.	Формула, примененная для вычисления предельной погрешности определения площади земельного участка, с подставленными значениями и итоговые (вычисленные) значения	$3,5 * 0,20 * \sqrt{(505,00)} = 16$
4.	Площадь земельного участка согласно сведениям Единого государственного реестра недвижимости (Ркад), м ²	500,00
5.	Оценка расхождения Р и Ркад ($P - P_{кад}$), м ²	5
6.	Предельный минимальный и максимальный размеры земельного участка (Рмин и Рмакс), м ²	Рмин = 300 Рмакс = 1 500
7.	Вид (виды) разрешенного использования	Земельные участки садоводческих товариществ
7.1.	Дополнительные сведения об использовании земельного участка	—
8.	Кадастровый или иной государственный учетный номер (инвентарный) здания, сооружения, объекта незавершенного строительства, расположенного на земельном участке	—
9.	Сведения о земельных участках (землях общего пользования, территории общего пользования), посредством которых обеспечивается доступ	—
10.	Иные сведения	—
4. Пояснения к сведениям об уточняемом земельном участке с кадастровым номером		23:42:0710005:538 :
1.	—	—

1. Сведения о характерных точках границ уточняемого земельного участка с кадастровым номером 23:42:0710005:539 :
 Система координат МСК-23, зона 1 Зона № 1

Обозначение характерных точек границ	Координаты, м				Метод определения координат	Формулы, примененные для расчета средней квадратической погрешности определения координат характерных точек границ (Mt), с подставленными в такие формулы значениями и итоговые (вычисленные) значения Mt, м	Описание закрепления точки
	содержатся в Едином государственном реестре недвижимости		определены в результате выполнения комплексных кадастровых работ				
	X	Y	X	Y			
1	2	3	4	5	6	7	8
128	—	—	657 314,65	1 328 818,87	Метод спутниковых геодезических измерений (определений)	$\sqrt{(0,07^2 + 0,07^2)} = 0,10$	Нет закрепления
н1283У	—	—	657 294,16	1 328 819,06			
н1279У	—	—	657 294,18	1 328 793,84			
129	—	—	657 314,45	1 328 793,87			
128	—	—	657 314,65	1 328 818,87			

2. Сведения о частях границ уточняемого земельного участка с кадастровым номером 23:42:0710005:539 :

Обозначение части границ		Горизонтальное проложение (S), м	Описание прохождения части границ	Сведения о согласовании местоположения границ (согласовано/спорное)
от т.	до т.			
1	2	3	4	5
128	н1283У	20,49	—	согласовано
н1283У	н1279У	25,22		
н1279У	129	20,27		
129	128	25,00		

3. Сведения о характеристиках уточняемого земельного участка с кадастровым номером 23:42:0710005:539 :

№ п/п	Наименование характеристики земельного участка	Значение характеристики
1	2	3
1	2	3

1	2	3
1.	Адрес земельного участка	—
1.1.	Сведения о местоположении земельного участка (при отсутствии адреса) в структурированном в соответствии с федеральной информационной адресной системой виде	Российская Федерация, Краснодарский край, Ейский р-н, Ейск г
1.2.	Дополнительные сведения о местоположении земельного участка	с/т Авиароботник, участок 430
2.	Площадь земельного участка ± величина погрешности определения (вычисления) площади ($P \pm \Delta P$), м ²	512 ± 16,00
3.	Формула, примененная для вычисления предельной погрешности определения площади земельного участка, с подставленными значениями и итоговые (вычисленные) значения	$3,5 * 0,20 * \sqrt{(512,00)} = 16$
4.	Площадь земельного участка согласно сведениям Единого государственного реестра недвижимости (Ркад), м ²	500,00
5.	Оценка расхождения Р и Ркад ($P - P_{кад}$), м ²	12
6.	Предельный минимальный и максимальный размеры земельного участка (Рмин и Рмакс), м ²	Рмин = 300 Рмакс = 1 500
7.	Вид (виды) разрешенного использования	Земельные участки садоводческих товариществ
7.1.	Дополнительные сведения об использовании земельного участка	—
8.	Кадастровый или иной государственный учетный номер (инвентарный) здания, сооружения, объекта незавершенного строительства, расположенного на земельном участке	—
9.	Сведения о земельных участках (землях общего пользования, территории общего пользования), посредством которых обеспечивается доступ	—
10.	Иные сведения	—
4. Пояснения к сведениям об уточняемом земельном участке с кадастровым номером		23:42:0710005:539 :
1.	—	—

1. Сведения о характерных точках границ уточняемого земельного участка с кадастровым номером 23:42:0710005:540 :
 Система координат МСК-23, зона 1 Зона № 1

Обозначение характерных точек границ	Координаты, м				Метод определения координат	Формулы, примененные для расчета средней квадратической погрешности определения координат характерных точек границ (Mt), с подставленными в такие формулы значениями и итоговые (вычисленные) значения Mt, м	Описание закрепления точки
	содержатся в Едином государственном реестре недвижимости		определены в результате выполнения комплексных кадастровых работ				
	X	Y	X	Y			
1	2	3	4	5	6	7	8
н1929У	—	—	657 294,33	1 328 848,72	Метод спутниковых геодезических измерений (определений)	$\sqrt{(0,07^2 + 0,07^2)} = 0,10$	Нет закрепления
н1937У	—	—	657 274,33	1 328 848,86			
н1938У	—	—	657 274,15	1 328 823,62			
н1930У	—	—	657 294,17	1 328 823,48			
н1929У	—	—	657 294,33	1 328 848,72			

2. Сведения о частях границ уточняемого земельного участка с кадастровым номером 23:42:0710005:540 :

Обозначение части границ		Горизонтальное проложение (S), м	Описание прохождения части границ	Сведения о согласовании местоположения границ (согласовано/спорное)
от т.	до т.			
1	2	3	4	5
н1929У	н1937У	20,00	—	согласовано
н1937У	н1938У	25,24	Согласовано	
н1938У	н1930У	20,02	—	
н1930У	н1929У	25,24	—	

3. Сведения о характеристиках уточняемого земельного участка с кадастровым номером 23:42:0710005:540 :

№ п/п	Наименование характеристики земельного участка	Значение характеристики
1	2	3
1	2	3

1	2	3
1.	Адрес земельного участка	—
1.1.	Сведения о местоположении земельного участка (при отсутствии адреса) в структурированном в соответствии с федеральной информационной адресной системой виде	Российская Федерация, Краснодарский край, Ейский р-н, Ейск г
1.2.	Дополнительные сведения о местоположении земельного участка	с/т Авиароботник, участок 431
2.	Площадь земельного участка ± величина погрешности определения (вычисления) площади ($P \pm \Delta P$), м ²	505 ± 16,00
3.	Формула, примененная для вычисления предельной погрешности определения площади земельного участка, с подставленными значениями и итоговые (вычисленные) значения	$3,5 * 0,20 * \sqrt{(505,00)} = 16$
4.	Площадь земельного участка согласно сведениям Единого государственного реестра недвижимости (Ркад), м ²	500,00
5.	Оценка расхождения P и Ркад ($P - P_{кад}$), м ²	5
6.	Предельный минимальный и максимальный размеры земельного участка (Рмин и Рмакс), м ²	Рмин = 300 Рмакс = 1 500
7.	Вид (виды) разрешенного использования	Земельные участки садоводческих товариществ
7.1.	Дополнительные сведения об использовании земельного участка	—
8.	Кадастровый или иной государственный учетный номер (инвентарный) здания, сооружения, объекта незавершенного строительства, расположенного на земельном участке	—
9.	Сведения о земельных участках (землях общего пользования, территории общего пользования), посредством которых обеспечивается доступ	—
10.	Иные сведения	—
4. Пояснения к сведениям об уточняемом земельном участке с кадастровым номером		23:42:0710005:540 :
1.	—	—

1. Сведения о характерных точках границ уточняемого земельного участка с кадастровым номером 23:42:0710005:541 :
 Система координат МСК-23, зона 1 Зона № 1

Обозначение характерных точек границ	Координаты, м				Метод определения координат	Формулы, примененные для расчета средней квадратической погрешности определения координат характерных точек границ (Mt), с подставленными в такие формулы значениями и итоговые (вычисленные) значения Mt, м	Описание закрепления точки
	содержатся в Едином государственном реестре недвижимости		определены в результате выполнения комплексных кадастровых работ				
	X	Y	X	Y			
1	2	3	4	5	6	7	8
н1283У	—	—	657 294,16	1 328 819,06	Метод спутниковых геодезических измерений (определений)	$\sqrt{(0,07^2 + 0,07^2)} = 0,10$	Нет закрепления
н1291У	—	—	657 274,36	1 328 819,20			
н1287У	—	—	657 274,18	1 328 793,99			
н1279У	—	—	657 294,18	1 328 793,84			
н1283У	—	—	657 294,16	1 328 819,06			

2. Сведения о частях границ уточняемого земельного участка с кадастровым номером 23:42:0710005:541 :

Обозначение части границ		Горизонтальное проложение (S), м	Описание прохождения части границ	Сведения о согласовании местоположения границ (согласовано/спорное)
от т.	до т.			
1	2	3	4	5
н1283У	н1291У	19,80	—	согласовано
н1291У	н1287У	25,21		
н1287У	н1279У	20,00		
н1279У	н1283У	25,22		

3. Сведения о характеристиках уточняемого земельного участка с кадастровым номером 23:42:0710005:541 :

№ п/п	Наименование характеристики земельного участка	Значение характеристики
1	2	3
1	2	3

1	2	3
1.	Адрес земельного участка	—
1.1.	Сведения о местоположении земельного участка (при отсутствии адреса) в структурированном в соответствии с федеральной информационной адресной системой виде	Российская Федерация, Краснодарский край, Ейский р-н, Ейск г
1.2.	Дополнительные сведения о местоположении земельного участка	с/т Авиароботник, участок 432
2.	Площадь земельного участка ± величина погрешности определения (вычисления) площади ($P \pm \Delta P$), м ²	502 ± 16,00
3.	Формула, примененная для вычисления предельной погрешности определения площади земельного участка, с подставленными значениями и итоговые (вычисленные) значения	$3,5 * 0,20 * \sqrt{502,00} = 16$
4.	Площадь земельного участка согласно сведениям Единого государственного реестра недвижимости (Ркад), м ²	500,00
5.	Оценка расхождения Р и Ркад ($P - P_{кад}$), м ²	2
6.	Предельный минимальный и максимальный размеры земельного участка (Рмин и Рмакс), м ²	Рмин = 300 Рмакс = 1 500
7.	Вид (виды) разрешенного использования	Земельные участки садоводческих товариществ
7.1.	Дополнительные сведения об использовании земельного участка	—
8.	Кадастровый или иной государственный учетный номер (инвентарный) здания, сооружения, объекта незавершенного строительства, расположенного на земельном участке	—
9.	Сведения о земельных участках (землях общего пользования, территории общего пользования), посредством которых обеспечивается доступ	—
10.	Иные сведения	—
4. Пояснения к сведениям об уточняемом земельном участке с кадастровым номером		23:42:0710005:541 :
1.	—	—

1. Сведения о характерных точках границ уточняемого земельного участка с кадастровым номером 23:42:0710005:542 :
 Система координат МСК-23, зона 1 Зона № 1

Обозначение характерных точек границ	Координаты, м				Метод определения координат	Формулы, примененные для расчета средней квадратической погрешности определения координат характерных точек границ (Mt), с подставленными в такие формулы значениями и итоговые (вычисленные) значения Mt, м	Описание закрепления точки
	содержатся в Едином государственном реестре недвижимости		определены в результате выполнения комплексных кадастровых работ				
	X	Y	X	Y			
1	2	3	4	5	6	7	8
н1937У	—	—	657 274,33	1 328 848,86	Метод спутниковых геодезических измерений (определений)	$\sqrt{(0,07^2 + 0,07^2)} = 0,10$	Нет закрепления
1	—	—	657 254,06	1 328 849,19			
н1899У	—	—	657 254,09	1 328 823,77			
н1938У	—	—	657 274,15	1 328 823,62			
н1937У	—	—	657 274,33	1 328 848,86			

2. Сведения о частях границ уточняемого земельного участка с кадастровым номером 23:42:0710005:542 :

Обозначение части границ		Горизонтальное проложение (S), м	Описание прохождения части границ	Сведения о согласовании местоположения границ (согласовано/спорное)
от т.	до т.			
1	2	3	4	5
н1937У	1	20,27	—	согласовано
1	н1899У	25,42		
н1899У	н1938У	20,06		
н1938У	н1937У	25,24		

3. Сведения о характеристиках уточняемого земельного участка с кадастровым номером 23:42:0710005:542 :

№ п/п	Наименование характеристики земельного участка	Значение характеристики
1	2	3
1	2	3

1	2	3
1.	Адрес земельного участка	—
1.1.	Сведения о местоположении земельного участка (при отсутствии адреса) в структурированном в соответствии с федеральной информационной адресной системой виде	Российская Федерация, Краснодарский край, Ейский р-н, Ейск г
1.2.	Дополнительные сведения о местоположении земельного участка	с/т Авиароботник, участок 433
2.	Площадь земельного участка ± величина погрешности определения (вычисления) площади ($P \pm \Delta P$), м ²	511 ± 16,00
3.	Формула, примененная для вычисления предельной погрешности определения площади земельного участка, с подставленными значениями и итоговые (вычисленные) значения	$3,5 * 0,20 * \sqrt{(511,00)} = 16$
4.	Площадь земельного участка согласно сведениям Единого государственного реестра недвижимости (Ркад), м ²	500,00
5.	Оценка расхождения P и Ркад ($P - P_{кад}$), м ²	11
6.	Предельный минимальный и максимальный размеры земельного участка (Рмин и Рмакс), м ²	Рмин = 300 Рмакс = 1 500
7.	Вид (виды) разрешенного использования	Земельные участки садоводческих товариществ
7.1.	Дополнительные сведения об использовании земельного участка	—
8.	Кадастровый или иной государственный учетный номер (инвентарный) здания, сооружения, объекта незавершенного строительства, расположенного на земельном участке	—
9.	Сведения о земельных участках (землях общего пользования, территории общего пользования), посредством которых обеспечивается доступ	—
10.	Иные сведения	—
4. Пояснения к сведениям об уточняемом земельном участке с кадастровым номером		23:42:0710005:542 :
1.	—	—

1. Сведения о характерных точках границ уточняемого земельного участка с кадастровым номером 23:42:0710005:543 :
 Система координат МСК-23, зона 1 Зона № 1

Обозначение характерных точек границ	Координаты, м				Метод определения координат	Формулы, примененные для расчета средней квадратической погрешности определения координат характерных точек границ (Mt), с подставленными в такие формулы значениями и итоговые (вычисленные) значения Mt, м	Описание закрепления точки
	содержатся в Едином государственном реестре недвижимости		определены в результате выполнения комплексных кадастровых работ				
	X	Y	X	Y			
1	2	3	4	5	6	7	8
н1291У	—	—	657 274,36	1 328 819,20	Метод спутниковых геодезических измерений (определений)	$\sqrt{(0,07^2 + 0,07^2)} = 0,10$	Нет закрепления
130	—	—	657 254,65	1 328 819,22			
133	—	—	657 254,47	1 328 794,23			
н1287У	—	—	657 274,18	1 328 793,99			
н1291У	—	—	657 274,36	1 328 819,20			

2. Сведения о частях границ уточняемого земельного участка с кадастровым номером 23:42:0710005:543 :

Обозначение части границ		Горизонтальное проложение (S), м	Описание прохождения части границ	Сведения о согласовании местоположения границ (согласовано/спорное)
от т.	до т.			
1	2	3	4	5
н1291У	130	19,71	—	согласовано
130	133	24,99		
133	н1287У	19,71		
н1287У	н1291У	25,21		

3. Сведения о характеристиках уточняемого земельного участка с кадастровым номером 23:42:0710005:543 :

№ п/п	Наименование характеристики земельного участка	Значение характеристики
1	2	3
1	2	3

1	2	3
1.	Адрес земельного участка	—
1.1.	Сведения о местоположении земельного участка (при отсутствии адреса) в структурированном в соответствии с федеральной информационной адресной системой виде	Российская Федерация, Краснодарский край, Ейский р-н, Ейск г
1.2.	Дополнительные сведения о местоположении земельного участка	—
2.	Площадь земельного участка ± величина погрешности определения (вычисления) площади ($P \pm \Delta P$), м ²	495 ± 16,00
3.	Формула, примененная для вычисления предельной погрешности определения площади земельного участка, с подставленными значениями и итоговые (вычисленные) значения	$3,5 * 0,20 * \sqrt{(495,00)} = 16$
4.	Площадь земельного участка согласно сведениям Единого государственного реестра недвижимости (Ркад), м ²	500,00
5.	Оценка расхождения Р и Ркад ($P - P_{кад}$), м ²	5
6.	Предельный минимальный и максимальный размеры земельного участка (Рмин и Рмакс), м ²	Рмин = 300 Рмакс = 1 500
7.	Вид (виды) разрешенного использования	Земельные участки садоводческих товариществ
7.1.	Дополнительные сведения об использовании земельного участка	—
8.	Кадастровый или иной государственный учетный номер (инвентарный) здания, сооружения, объекта незавершенного строительства, расположенного на земельном участке	—
9.	Сведения о земельных участках (землях общего пользования, территории общего пользования), посредством которых обеспечивается доступ	—
10.	Иные сведения	—
4. Пояснения к сведениям об уточняемом земельном участке с кадастровым номером		23:42:0710005:543 :
1.	—	—

1. Сведения о характерных точках границ уточняемого земельного участка с кадастровым номером 23:42:0710005:544 :
 Система координат МСК-23, зона 1 Зона № 1

Обозначение характерных точек границ	Координаты, м				Метод определения координат	Формулы, примененные для расчета средней квадратической погрешности определения координат характерных точек границ (Mt), с подставленными в такие формулы значениями и итоговые (вычисленные) значения Mt, м	Описание закрепления точки
	содержатся в Едином государственном реестре недвижимости		определены в результате выполнения комплексных кадастровых работ				
	X	Y	X	Y			
1	2	3	4	5	6	7	8
1	—	—	657 254,06	1 328 849,19	Метод спутниковых геодезических измерений (определений)	$\sqrt{(0,07^2 + 0,07^2)} = 0,10$	Нет закрепления
4	—	—	657 234,06	1 328 849,27			
н1898У	—	—	657 234,40	1 328 823,91			
н1899У	—	—	657 254,09	1 328 823,77			
1	—	—	657 254,06	1 328 849,19			

2. Сведения о частях границ уточняемого земельного участка с кадастровым номером 23:42:0710005:544 :

Обозначение части границ		Горизонтальное проложение (S), м	Описание прохождения части границ	Сведения о согласовании местоположения границ (согласовано/спорное)
от т.	до т.			
1	2	3	4	5
1	4	20,00	—	согласовано
4	н1898У	25,36		
н1898У	н1899У	19,69	Согласовано	
н1899У	1	25,42	—	
1	4	20,00	—	

3. Сведения о характеристиках уточняемого земельного участка с кадастровым номером 23:42:0710005:544 :

№ п/п	Наименование характеристики земельного участка	Значение характеристики
1	2	3
1	2	3

1	2	3
1.	Адрес земельного участка	—
1.1.	Сведения о местоположении земельного участка (при отсутствии адреса) в структурированном в соответствии с федеральной информационной адресной системой виде	Российская Федерация, Краснодарский край, Ейский р-н, Ейск г
1.2.	Дополнительные сведения о местоположении земельного участка	с/т Авиароботник, участок 435
2.	Площадь земельного участка ± величина погрешности определения (вычисления) площади ($P \pm \Delta P$), м ²	504 ± 16,00
3.	Формула, примененная для вычисления предельной погрешности определения площади земельного участка, с подставленными значениями и итоговые (вычисленные) значения	$3,5 * 0,20 * \sqrt{(504,00)} = 16$
4.	Площадь земельного участка согласно сведениям Единого государственного реестра недвижимости (Ркад), м ²	500,00
5.	Оценка расхождения Р и Ркад ($P - P_{кад}$), м ²	4
6.	Предельный минимальный и максимальный размеры земельного участка (Рмин и Рмакс), м ²	Рмин = 300 Рмакс = 1 500
7.	Вид (виды) разрешенного использования	Земельные участки садоводческих товариществ
7.1.	Дополнительные сведения об использовании земельного участка	—
8.	Кадастровый или иной государственный учетный номер (инвентарный) здания, сооружения, объекта незавершенного строительства, расположенного на земельном участке	—
9.	Сведения о земельных участках (землях общего пользования, территории общего пользования), посредством которых обеспечивается доступ	—
10.	Иные сведения	—
4. Пояснения к сведениям об уточняемом земельном участке с кадастровым номером		23:42:0710005:544 :
1.	—	—

1. Сведения о характерных точках границ уточняемого земельного участка с кадастровым номером 23:42:0710005:546 :
 Система координат МСК-23, зона 1 Зона № 1

Обозначение характерных точек границ	Координаты, м				Метод определения координат	Формулы, примененные для расчета средней квадратической погрешности определения координат характерных точек границ (Mt), с подставленными в такие формулы значениями и итоговые (вычисленные) значения Mt, м	Описание закрепления точки
	содержатся в Едином государственном реестре недвижимости		определены в результате выполнения комплексных кадастровых работ				
	X	Y	X	Y			
1	2	3	4	5	6	7	8
4	—	—	657 234,06	1 328 849,27	Метод спутниковых геодезических измерений (определений)	$\sqrt{(0,07^2 + 0,07^2)} = 0,10$	Нет закрепления
4	—	—	657 214,03	1 328 849,46			
н1863У	—	—	657 214,25	1 328 824,05			
н1898У	—	—	657 234,40	1 328 823,91			
4	—	—	657 234,06	1 328 849,27			

2. Сведения о частях границ уточняемого земельного участка с кадастровым номером 23:42:0710005:546 :

Обозначение части границ		Горизонтальное проложение (S), м	Описание прохождения части границ	Сведения о согласовании местоположения границ (согласовано/спорное)
от т.	до т.			
1	2	3	4	5
4	4	20,03	—	согласовано
4	н1863У	25,41		
н1863У	н1898У	20,15		
н1898У	4	25,36		

3. Сведения о характеристиках уточняемого земельного участка с кадастровым номером 23:42:0710005:546 :

№ п/п	Наименование характеристики земельного участка	Значение характеристики
1	2	3

1	2	3
1.	Адрес земельного участка	—
1.1.	Сведения о местоположении земельного участка (при отсутствии адреса) в структурированном в соответствии с федеральной информационной адресной системой виде	Российская Федерация, Краснодарский край, Ейский р-н, Ейск г
1.2.	Дополнительные сведения о местоположении земельного участка	с/т Авиароботник, участок 437
2.	Площадь земельного участка ± величина погрешности определения (вычисления) площади ($P \pm \Delta P$), м ²	510 ± 16,00
3.	Формула, примененная для вычисления предельной погрешности определения площади земельного участка, с подставленными значениями и итоговые (вычисленные) значения	$3,5 * 0,20 * \sqrt{(510,00)} = 16$
4.	Площадь земельного участка согласно сведениям Единого государственного реестра недвижимости (Ркад), м ²	500,00
5.	Оценка расхождения Р и Ркад ($P - P_{кад}$), м ²	10
6.	Предельный минимальный и максимальный размеры земельного участка (Рмин и Рмакс), м ²	Рмин = 300 Рмакс = 1 500
7.	Вид (виды) разрешенного использования	Земельные участки садоводческих товариществ
7.1.	Дополнительные сведения об использовании земельного участка	—
8.	Кадастровый или иной государственный учетный номер (инвентарный) здания, сооружения, объекта незавершенного строительства, расположенного на земельном участке	—
9.	Сведения о земельных участках (землях общего пользования, территории общего пользования), посредством которых обеспечивается доступ	—
10.	Иные сведения	—
4. Пояснения к сведениям об уточняемом земельном участке с кадастровым номером		23:42:0710005:546 :
1.	—	—

1. Сведения о характерных точках границ уточняемого земельного участка с кадастровым номером 23:42:0710005:547 :
 Система координат МСК-23, зона 1 Зона № 1

Обозначение характерных точек границ	Координаты, м				Метод определения координат	Формулы, примененные для расчета средней квадратической погрешности определения координат характерных точек границ (Mt), с подставленными в такие формулы значениями и итоговые (вычисленные) значения Mt, м	Описание закрепления точки
	содержатся в Едином государственном реестре недвижимости		определены в результате выполнения комплексных кадастровых работ				
	X	Y	X	Y			
1	2	3	4	5	6	7	8
131	—	—	657 234,65	1 328 819,36	Метод спутниковых геодезических измерений (определений)	$\sqrt{(0,07^2 + 0,07^2)} = 0,10$	Нет закрепления
н1836У	—	—	657 214,65	1 328 819,50			
н1832У	—	—	657 214,47	1 328 794,51			
132	—	—	657 234,47	1 328 794,36			
131	—	—	657 234,65	1 328 819,36			

2. Сведения о частях границ уточняемого земельного участка с кадастровым номером 23:42:0710005:547 :

Обозначение части границ		Горизонтальное проложение (S), м	Описание прохождения части границ	Сведения о согласовании местоположения границ (согласовано/спорное)
от т.	до т.			
1	2	3	4	5
131	н1836У	20,00	—	согласовано
н1836У	н1832У	24,99		
н1832У	132	20,00		
132	131	25,00		

3. Сведения о характеристиках уточняемого земельного участка с кадастровым номером 23:42:0710005:547 :

№ п/п	Наименование характеристики земельного участка	Значение характеристики
1	2	3
1		

1	2	3
1.	Адрес земельного участка	—
1.1.	Сведения о местоположении земельного участка (при отсутствии адреса) в структурированном в соответствии с федеральной информационной адресной системой виде	Российская Федерация, Краснодарский край, Ейский р-н, Ейск г
1.2.	Дополнительные сведения о местоположении земельного участка	с/т Авиароботник, участок 438
2.	Площадь земельного участка ± величина погрешности определения (вычисления) площади ($P \pm \Delta P$), м ²	500 ± 16,00
3.	Формула, примененная для вычисления предельной погрешности определения площади земельного участка, с подставленными значениями и итоговые (вычисленные) значения	$3,5 * 0,20 * \sqrt{(500,00)} = 16$
4.	Площадь земельного участка согласно сведениям Единого государственного реестра недвижимости (Ркад), м ²	500,00
5.	Оценка расхождения Р и Ркад ($P - P_{кад}$), м ²	0
6.	Предельный минимальный и максимальный размеры земельного участка (Рмин и Рмакс), м ²	Рмин = 300 Рмакс = 1 500
7.	Вид (виды) разрешенного использования	для садоводства
7.1.	Дополнительные сведения об использовании земельного участка	—
8.	Кадастровый или иной государственный учетный номер (инвентарный) здания, сооружения, объекта незавершенного строительства, расположенного на земельном участке	23:42:0710005:1194
9.	Сведения о земельных участках (землях общего пользования, территории общего пользования), посредством которых обеспечивается доступ	—
10.	Иные сведения	—
4. Пояснения к сведениям об уточняемом земельном участке с кадастровым номером		23:42:0710005:547 :
1.	—	—

1. Сведения о характерных точках границ уточняемого земельного участка с кадастровым номером 23:42:0710005:548 :
 Система координат МСК-23, зона 1 Зона № 1

Обозначение характерных точек границ	Координаты, м				Метод определения координат	Формулы, примененные для расчета средней квадратической погрешности определения координат характерных точек границ (Mt), с подставленными в такие формулы значениями и итоговые (вычисленные) значения Mt, м	Описание закрепления точки
	содержатся в Едином государственном реестре недвижимости		определены в результате выполнения комплексных кадастровых работ				
	X	Y	X	Y			
1	2	3	4	5	6	7	8
4	—	—	657 214,03	1 328 849,46	Метод спутниковых геодезических измерений (определений)	$\sqrt{(0,07^2 + 0,07^2)} = 0,10$	Нет закрепления
4	—	—	657 194,03	1 328 849,60			
1	—	—	657 193,85	1 328 824,60			
н1863У	—	—	657 214,25	1 328 824,05			
4	—	—	657 214,03	1 328 849,46			

2. Сведения о частях границ уточняемого земельного участка с кадастровым номером 23:42:0710005:548 :

Обозначение части границ		Горизонтальное проложение (S), м	Описание прохождения части границ	Сведения о согласовании местоположения границ (согласовано/спорное)
от т.	до т.			
1	2	3	4	5
4	4	20,00	—	согласовано
4	1	25,00		
1	н1863У	20,41		
н1863У	4	25,41		

3. Сведения о характеристиках уточняемого земельного участка с кадастровым номером 23:42:0710005:548 :

№ п/п	Наименование характеристики земельного участка	Значение характеристики
1	2	3
1	2	3

1	2	3
1.	Адрес земельного участка	—
1.1.	Сведения о местоположении земельного участка (при отсутствии адреса) в структурированном в соответствии с федеральной информационной адресной системой виде	Российская Федерация, Краснодарский край, Ейский р-н, Ейск г
1.2.	Дополнительные сведения о местоположении земельного участка	с/т Авиароботник, участок 439
2.	Площадь земельного участка ± величина погрешности определения (вычисления) площади ($P \pm \Delta P$), м ²	509 ± 16,00
3.	Формула, примененная для вычисления предельной погрешности определения площади земельного участка, с подставленными значениями и итоговые (вычисленные) значения	$3,5 * 0,20 * \sqrt{509,00} = 16$
4.	Площадь земельного участка согласно сведениям Единого государственного реестра недвижимости (Ркад), м ²	500,00
5.	Оценка расхождения Р и Ркад ($P - P_{кад}$), м ²	9
6.	Предельный минимальный и максимальный размеры земельного участка (Рмин и Рмакс), м ²	Рмин = 300 Рмакс = 1 500
7.	Вид (виды) разрешенного использования	Земельные участки садоводческих товариществ
7.1.	Дополнительные сведения об использовании земельного участка	—
8.	Кадастровый или иной государственный учетный номер (инвентарный) здания, сооружения, объекта незавершенного строительства, расположенного на земельном участке	—
9.	Сведения о земельных участках (землях общего пользования, территории общего пользования), посредством которых обеспечивается доступ	—
10.	Иные сведения	—
4. Пояснения к сведениям об уточняемом земельном участке с кадастровым номером		23:42:0710005:548 :
1.	—	—

1. Сведения о характерных точках границ уточняемого земельного участка с кадастровым номером 23:42:0710005:553 :
 Система координат МСК-23, зона 1 Зона № 1

Обозначение характерных точек границ	Координаты, м				Метод определения координат	Формулы, примененные для расчета средней квадратической погрешности определения координат характерных точек границ (Mt), с подставленными в такие формулы значениями и итоговые (вычисленные) значения Mt, м	Описание закрепления точки
	содержатся в Едином государственном реестре недвижимости		определены в результате выполнения комплексных кадастровых работ				
	X	Y	X	Y			
1	2	3	4	5	6	7	8
н1294У	—	—	657 174,65	1 328 819,74	Метод спутниковых геодезических измерений (определений)	$\sqrt{(0,07^2 + 0,07^2)} = 0,10$	Нет закрепления
н504У	—	—	657 154,09	1 328 820,04			
н507У	—	—	657 154,47	1 328 794,87			
н1297У	—	—	657 174,47	1 328 794,72			
н1294У	—	—	657 174,65	1 328 819,74			

2. Сведения о частях границ уточняемого земельного участка с кадастровым номером 23:42:0710005:553 :

Обозначение части границ		Горизонтальное проложение (S), м	Описание прохождения части границ	Сведения о согласовании местоположения границ (согласовано/спорное)
от т.	до т.			
1	2	3	4	5
н1294У	н504У	20,56	— Согласовано	согласовано
н504У	н507У	25,17		
н507У	н1297У	20,00		
н1297У	н1294У	25,02		

3. Сведения о характеристиках уточняемого земельного участка с кадастровым номером 23:42:0710005:553 :

№ п/п	Наименование характеристики земельного участка	Значение характеристики
1	2	3
1		

1	2	3
1.	Адрес земельного участка	—
1.1.	Сведения о местоположении земельного участка (при отсутствии адреса) в структурированном в соответствии с федеральной информационной адресной системой виде	Российская Федерация, Краснодарский край, Ейский р-н, Ейск г
1.2.	Дополнительные сведения о местоположении земельного участка	с/т Авиароботник, участок 444
2.	Площадь земельного участка ± величина погрешности определения (вычисления) площади ($P \pm \Delta P$), м ²	509 ± 16,00
3.	Формула, примененная для вычисления предельной погрешности определения площади земельного участка, с подставленными значениями и итоговые (вычисленные) значения	$3,5 * 0,20 * \sqrt{(509,00)} = 16$
4.	Площадь земельного участка согласно сведениям Единого государственного реестра недвижимости (Ркад), м ²	500,00
5.	Оценка расхождения Р и Ркад ($P - P_{кад}$), м ²	9
6.	Предельный минимальный и максимальный размеры земельного участка (Рмин и Рмакс), м ²	Рмин = 300 Рмакс = 1 500
7.	Вид (виды) разрешенного использования	Земельные участки садоводческих товариществ
7.1.	Дополнительные сведения об использовании земельного участка	—
8.	Кадастровый или иной государственный учетный номер (инвентарный) здания, сооружения, объекта незавершенного строительства, расположенного на земельном участке	—
9.	Сведения о земельных участках (землях общего пользования, территории общего пользования), посредством которых обеспечивается доступ	—
10.	Иные сведения	—
4. Пояснения к сведениям об уточняемом земельном участке с кадастровым номером		23:42:0710005:553 :
1.	—	—

1. Сведения о характерных точках границ уточняемого земельного участка с кадастровым номером 23:42:0710005:554 :
 Система координат МСК-23, зона 1 Зона № 1

Обозначение характерных точек границ	Координаты, м				Метод определения координат	Формулы, примененные для расчета средней квадратической погрешности определения координат характерных точек границ (Mt), с подставленными в такие формулы значениями и итоговые (вычисленные) значения Mt, м	Описание закрепления точки
	содержатся в Едином государственном реестре недвижимости		определены в результате выполнения комплексных кадастровых работ				
	X	Y	X	Y			
1	2	3	4	5	6	7	8
н1166У	—	—	657 154,12	1 328 849,71	Метод спутниковых геодезических измерений (определений)	$\sqrt{(0,07^2 + 0,07^2)} = 0,10$	Нет закрепления
н1167У	—	—	657 134,13	1 328 849,85			
н1168У	—	—	657 133,95	1 328 824,62			
н1169У	—	—	657 153,95	1 328 824,47			
н1166У	—	—	657 154,12	1 328 849,71			

2. Сведения о частях границ уточняемого земельного участка с кадастровым номером 23:42:0710005:554 :

Обозначение части границ		Горизонтальное проложение (S), м	Описание прохождения части границ	Сведения о согласовании местоположения границ (согласовано/спорное)
от т.	до т.			
1	2	3	4	5
н1166У	н1167У	19,99	Согласовано	согласовано
н1167У	н1168У	25,23		
н1168У	н1169У	20,00		
н1169У	н1166У	25,24		

3. Сведения о характеристиках уточняемого земельного участка с кадастровым номером 23:42:0710005:554 :

№ п/п	Наименование характеристики земельного участка	Значение характеристики
1	2	3
1	2	3

1	2	3
1.	Адрес земельного участка	—
1.1.	Сведения о местоположении земельного участка (при отсутствии адреса) в структурированном в соответствии с федеральной информационной адресной системой виде	Российская Федерация, Краснодарский край, Ейский р-н, Ейск г
1.2.	Дополнительные сведения о местоположении земельного участка	с/т Авиароботник, участок 445
2.	Площадь земельного участка ± величина погрешности определения (вычисления) площади ($P \pm \Delta P$), м ²	505 ± 16,00
3.	Формула, примененная для вычисления предельной погрешности определения площади земельного участка, с подставленными значениями и итоговые (вычисленные) значения	$3,5 * 0,20 * \sqrt{(505,00)} = 16$
4.	Площадь земельного участка согласно сведениям Единого государственного реестра недвижимости (Ркад), м ²	500,00
5.	Оценка расхождения Р и Ркад ($P - P_{кад}$), м ²	5
6.	Предельный минимальный и максимальный размеры земельного участка (Рмин и Рмакс), м ²	Рмин = 300 Рмакс = 1 500
7.	Вид (виды) разрешенного использования	Земельные участки садоводческих товариществ
7.1.	Дополнительные сведения об использовании земельного участка	—
8.	Кадастровый или иной государственный учетный номер (инвентарный) здания, сооружения, объекта незавершенного строительства, расположенного на земельном участке	—
9.	Сведения о земельных участках (землях общего пользования, территории общего пользования), посредством которых обеспечивается доступ	—
10.	Иные сведения	—
4. Пояснения к сведениям об уточняемом земельном участке с кадастровым номером		23:42:0710005:554 :
1.	—	—

1. Сведения о характерных точках границ уточняемого земельного участка с кадастровым номером 23:42:0710005:555 :
 Система координат МСК-23, зона 1 Зона № 1

Обозначение характерных точек границ	Координаты, м				Метод определения координат	Формулы, примененные для расчета средней квадратической погрешности определения координат характерных точек границ (Mt), с подставленными в такие формулы значениями и итоговые (вычисленные) значения Mt, м	Описание закрепления точки
	содержатся в Едином государственном реестре недвижимости		определены в результате выполнения комплексных кадастровых работ				
	X	Y	X	Y			
1	2	3	4	5	6	7	8
н504У	—	—	657 154,09	1 328 820,04	Метод спутниковых геодезических измерений (определений)	$\sqrt{(0,07^2 + 0,07^2)} = 0,10$	Нет закрепления
н505У	—	—	657 134,08	1 328 820,34			
н506У	—	—	657 134,13	1 328 795,02			
н507У	—	—	657 154,47	1 328 794,87			
н504У	—	—	657 154,09	1 328 820,04			

2. Сведения о частях границ уточняемого земельного участка с кадастровым номером 23:42:0710005:555 :

Обозначение части границ		Горизонтальное проложение (S), м	Описание прохождения части границ	Сведения о согласовании местоположения границ (согласовано/спорное)
от т.	до т.			
1	2	3	4	5
н504У	н505У	20,01	Согласовано	согласовано
н505У	н506У	25,32		
н506У	н507У	20,34		
н507У	н504У	25,17		

3. Сведения о характеристиках уточняемого земельного участка с кадастровым номером 23:42:0710005:555 :

№ п/п	Наименование характеристики земельного участка	Значение характеристики
1	2	3
1	2	3

1	2	3
1.	Адрес земельного участка	—
1.1.	Сведения о местоположении земельного участка (при отсутствии адреса) в структурированном в соответствии с федеральной информационной адресной системой виде	Российская Федерация, Краснодарский край, Ейский р-н, Ейск г
1.2.	Дополнительные сведения о местоположении земельного участка	с/т Авиароботник, участок 446
2.	Площадь земельного участка ± величина погрешности определения (вычисления) площади ($P \pm \Delta P$), м ²	509 ± 16,00
3.	Формула, примененная для вычисления предельной погрешности определения площади земельного участка, с подставленными значениями и итоговые (вычисленные) значения	$3,5 * 0,20 * \sqrt{(509,00)} = 16$
4.	Площадь земельного участка согласно сведениям Единого государственного реестра недвижимости (Ркад), м ²	500,00
5.	Оценка расхождения Р и Ркад ($P - P_{кад}$), м ²	9
6.	Предельный минимальный и максимальный размеры земельного участка (Рмин и Рмакс), м ²	Рмин = 300 Рмакс = 1 500
7.	Вид (виды) разрешенного использования	Земельные участки садоводческих товариществ
7.1.	Дополнительные сведения об использовании земельного участка	—
8.	Кадастровый или иной государственный учетный номер (инвентарный) здания, сооружения, объекта незавершенного строительства, расположенного на земельном участке	—
9.	Сведения о земельных участках (землях общего пользования, территории общего пользования), посредством которых обеспечивается доступ	—
10.	Иные сведения	—
4. Пояснения к сведениям об уточняемом земельном участке с кадастровым номером		23:42:0710005:555 :
1.	—	—

1. Сведения о характерных точках границ уточняемого земельного участка с кадастровым номером 23:42:0710005:557 :
 Система координат МСК-23, зона 1 Зона № 1

Обозначение характерных точек границ	Координаты, м				Метод определения координат	Формулы, примененные для расчета средней квадратической погрешности определения координат характерных точек границ (Mt), с подставленными в такие формулы значениями и итоговые (вычисленные) значения Mt, м	Описание закрепления точки
	содержатся в Едином государственном реестре недвижимости		определены в результате выполнения комплексных кадастровых работ				
	X	Y	X	Y			
1	2	3	4	5	6	7	8
н505У	—	—	657 134,08	1 328 820,34	Метод спутниковых геодезических измерений (определений)	$\sqrt{(0,07^2 + 0,07^2)} = 0,10$	Нет закрепления
н509У	—	—	657 114,24	1 328 820,55			
н510У	—	—	657 114,42	1 328 795,30			
н506У	—	—	657 134,13	1 328 795,02			
н505У	—	—	657 134,08	1 328 820,34			

2. Сведения о частях границ уточняемого земельного участка с кадастровым номером 23:42:0710005:557 :

Обозначение части границ		Горизонтальное проложение (S), м	Описание прохождения части границ	Сведения о согласовании местоположения границ (согласовано/спорное)
от т.	до т.			
1	2	3	4	5
н505У	н509У	19,84	—	согласовано
н509У	н510У	25,25	Согласовано	
н510У	н506У	19,71	—	
н506У	н505У	25,32	—	

3. Сведения о характеристиках уточняемого земельного участка с кадастровым номером 23:42:0710005:557 :

№ п/п	Наименование характеристики земельного участка	Значение характеристики
1	2	3
1	2	3

1	2	3
1.	Адрес земельного участка	—
1.1.	Сведения о местоположении земельного участка (при отсутствии адреса) в структурированном в соответствии с федеральной информационной адресной системой виде	Российская Федерация, Краснодарский край, Ейский р-н, Ейск г
1.2.	Дополнительные сведения о местоположении земельного участка	с/т Авиароботник, участок 448
2.	Площадь земельного участка ± величина погрешности определения (вычисления) площади ($P \pm \Delta P$), м ²	500 ± 16,00
3.	Формула, примененная для вычисления предельной погрешности определения площади земельного участка, с подставленными значениями и итоговые (вычисленные) значения	$3,5 * 0,20 * \sqrt{(500,00)} = 16$
4.	Площадь земельного участка согласно сведениям Единого государственного реестра недвижимости (Ркад), м ²	500,00
5.	Оценка расхождения Р и Ркад ($P - P_{кад}$), м ²	0
6.	Предельный минимальный и максимальный размеры земельного участка (Рмин и Рмакс), м ²	Рмин = 300 Рмакс = 1 500
7.	Вид (виды) разрешенного использования	Земельные участки садоводческих товариществ
7.1.	Дополнительные сведения об использовании земельного участка	—
8.	Кадастровый или иной государственный учетный номер (инвентарный) здания, сооружения, объекта незавершенного строительства, расположенного на земельном участке	23:42:0710005:844
9.	Сведения о земельных участках (землях общего пользования, территории общего пользования), посредством которых обеспечивается доступ	—
10.	Иные сведения	—
4. Пояснения к сведениям об уточняемом земельном участке с кадастровым номером		23:42:0710005:557 :
1.	—	—

1. Сведения о характерных точках границ уточняемого земельного участка с кадастровым номером 23:42:0710005:558 :
 Система координат МСК-23, зона 1 Зона № 1

Обозначение характерных точек границ	Координаты, м				Метод определения координат	Формулы, примененные для расчета средней квадратической погрешности определения координат характерных точек границ (Mt), с подставленными в такие формулы значениями и итоговые (вычисленные) значения Mt, м	Описание закрепления точки
	содержатся в Едином государственном реестре недвижимости		определены в результате выполнения комплексных кадастровых работ				
	X	Y	X	Y			
1	2	3	4	5	6	7	8
н1130У	—	—	657 114,13	1 328 849,99	Метод спутниковых геодезических измерений (определений)	$\sqrt{(0,07^2 + 0,07^2)} = 0,10$	Нет закрепления
н1131У	—	—	657 094,13	1 328 850,14			
н1132У	—	—	657 093,95	1 328 824,90			
н1133У	—	—	657 113,95	1 328 824,76			
н1130У	—	—	657 114,13	1 328 849,99			

2. Сведения о частях границ уточняемого земельного участка с кадастровым номером 23:42:0710005:558 :

Обозначение части границ		Горизонтальное проложение (S), м	Описание прохождения части границ	Сведения о согласовании местоположения границ (согласовано/спорное)
от т.	до т.			
1	2	3	4	5
н1130У	н1131У	20,00	Согласовано	согласовано
н1131У	н1132У	25,24		
н1132У	н1133У	20,00		
н1133У	н1130У	25,23		

3. Сведения о характеристиках уточняемого земельного участка с кадастровым номером 23:42:0710005:558 :

№ п/п	Наименование характеристики земельного участка	Значение характеристики
1	2	3
1	2	3

1	2	3
1.	Адрес земельного участка	—
1.1.	Сведения о местоположении земельного участка (при отсутствии адреса) в структурированном в соответствии с федеральной информационной адресной системой виде	Российская Федерация, Краснодарский край, Ейский р-н, Ейск г
1.2.	Дополнительные сведения о местоположении земельного участка	с/т Авиароботник, участок 449
2.	Площадь земельного участка ± величина погрешности определения (вычисления) площади ($P \pm \Delta P$), м ²	505 ± 16,00
3.	Формула, примененная для вычисления предельной погрешности определения площади земельного участка, с подставленными значениями и итоговые (вычисленные) значения	$3,5 * 0,20 * \sqrt{(505,00)} = 16$
4.	Площадь земельного участка согласно сведениям Единого государственного реестра недвижимости (Ркад), м ²	500,00
5.	Оценка расхождения P и Ркад (P - Ркад), м ²	5
6.	Предельный минимальный и максимальный размеры земельного участка (Рмин и Рмакс), м ²	Рмин = 300 Рмакс = 1 500
7.	Вид (виды) разрешенного использования	Земельные участки садоводческих товариществ
7.1.	Дополнительные сведения об использовании земельного участка	—
8.	Кадастровый или иной государственный учетный номер (инвентарный) здания, сооружения, объекта незавершенного строительства, расположенного на земельном участке	—
9.	Сведения о земельных участках (землях общего пользования, территории общего пользования), посредством которых обеспечивается доступ	—
10.	Иные сведения	—
4. Пояснения к сведениям об уточняемом земельном участке с кадастровым номером		23:42:0710005:558 :
1.	—	—

1. Сведения о характерных точках границ уточняемого земельного участка с кадастровым номером 23:42:0710005:559 :
 Система координат МСК-23, зона 1 Зона № 1

Обозначение характерных точек границ	Координаты, м				Метод определения координат	Формулы, примененные для расчета средней квадратической погрешности определения координат характерных точек границ (Mt), с подставленными в такие формулы значениями и итоговые (вычисленные) значения Mt, м	Описание закрепления точки
	содержатся в Едином государственном реестре недвижимости		определены в результате выполнения комплексных кадастровых работ				
	X	Y	X	Y			
1	2	3	4	5	6	7	8
н509У	—	—	657 114,24	1 328 820,55	Метод спутниковых геодезических измерений (определений)	$\sqrt{(0,07^2 + 0,07^2)} = 0,10$	Нет закрепления
1	—	—	657 094,27	1 328 820,76			
4	—	—	657 094,01	1 328 795,83			
н510У	—	—	657 114,42	1 328 795,30			
н509У	—	—	657 114,24	1 328 820,55			

2. Сведения о частях границ уточняемого земельного участка с кадастровым номером 23:42:0710005:559 :

Обозначение части границ		Горизонтальное проложение (S), м	Описание прохождения части границ	Сведения о согласовании местоположения границ (согласовано/спорное)
от т.	до т.			
1	2	3	4	5
н509У	1	19,97	—	согласовано
1	4	24,93		
4	н510У	20,42		
н510У	н509У	25,25		

3. Сведения о характеристиках уточняемого земельного участка с кадастровым номером 23:42:0710005:559 :

№ п/п	Наименование характеристики земельного участка	Значение характеристики
1	2	3
1	2	3

1	2	3
1.	Адрес земельного участка	—
1.1.	Сведения о местоположении земельного участка (при отсутствии адреса) в структурированном в соответствии с федеральной информационной адресной системой виде	Российская Федерация, Краснодарский край, Ейский р-н, Ейск г
1.2.	Дополнительные сведения о местоположении земельного участка	с/т Авиароботник, участок 450
2.	Площадь земельного участка ± величина погрешности определения (вычисления) площади ($P \pm \Delta P$), м ²	507 ± 16,00
3.	Формула, примененная для вычисления предельной погрешности определения площади земельного участка, с подставленными значениями и итоговые (вычисленные) значения	$3,5 * 0,20 * \sqrt{(507,00)} = 16$
4.	Площадь земельного участка согласно сведениям Единого государственного реестра недвижимости (Ркад), м ²	500,00
5.	Оценка расхождения P и Ркад ($P - P_{кад}$), м ²	7
6.	Предельный минимальный и максимальный размеры земельного участка (Рмин и Рмакс), м ²	Рмин = 300 Рмакс = 1 500
7.	Вид (виды) разрешенного использования	Земельные участки садоводческих товариществ
7.1.	Дополнительные сведения об использовании земельного участка	—
8.	Кадастровый или иной государственный учетный номер (инвентарный) здания, сооружения, объекта незавершенного строительства, расположенного на земельном участке	—
9.	Сведения о земельных участках (землях общего пользования, территории общего пользования), посредством которых обеспечивается доступ	—
10.	Иные сведения	—
4. Пояснения к сведениям об уточняемом земельном участке с кадастровым номером		23:42:0710005:559 :
1.	—	—

1. Сведения о характерных точках границ уточняемого земельного участка с кадастровым номером 23:42:0710005:560 :
 Система координат МСК-23, зона 1 Зона № 1

Обозначение характерных точек границ	Координаты, м				Метод определения координат	Формулы, примененные для расчета средней квадратической погрешности определения координат характерных точек границ (Mt), с подставленными в такие формулы значениями и итоговые (вычисленные) значения Mt, м	Описание закрепления точки
	содержатся в Едином государственном реестре недвижимости		определены в результате выполнения комплексных кадастровых работ				
	X	Y	X	Y			
1	2	3	4	5	6	7	8
н1131У	—	—	657 094,13	1 328 850,14	Метод спутниковых геодезических измерений (определений)	$\sqrt{(0,07^2 + 0,07^2)} = 0,10$	Нет закрепления
н1070У	—	—	657 074,13	1 328 850,28			
н1073У	—	—	657 073,95	1 328 825,04			
н1132У	—	—	657 093,95	1 328 824,90			
н1131У	—	—	657 094,13	1 328 850,14			

2. Сведения о частях границ уточняемого земельного участка с кадастровым номером 23:42:0710005:560 :

Обозначение части границ		Горизонтальное проложение (S), м	Описание прохождения части границ	Сведения о согласовании местоположения границ (согласовано/спорное)
от т.	до т.			
1	2	3	4	5
н1131У	н1070У	20,00	—	согласовано
н1070У	н1073У	25,24		
н1073У	н1132У	20,00		
н1132У	н1131У	25,24		

3. Сведения о характеристиках уточняемого земельного участка с кадастровым номером 23:42:0710005:560 :

№ п/п	Наименование характеристики земельного участка	Значение характеристики
1	2	3
1	2	3

1	2	3
1.	Адрес земельного участка	—
1.1.	Сведения о местоположении земельного участка (при отсутствии адреса) в структурированном в соответствии с федеральной информационной адресной системой виде	Российская Федерация, Краснодарский край, Ейский р-н, Ейск г
1.2.	Дополнительные сведения о местоположении земельного участка	с/т Авиароботник, участок 451
2.	Площадь земельного участка ± величина погрешности определения (вычисления) площади ($P \pm \Delta P$), м ²	505 ± 16,00
3.	Формула, примененная для вычисления предельной погрешности определения площади земельного участка, с подставленными значениями и итоговые (вычисленные) значения	$3,5 * 0,20 * \sqrt{(505,00)} = 16$
4.	Площадь земельного участка согласно сведениям Единого государственного реестра недвижимости (Ркад), м ²	500,00
5.	Оценка расхождения P и Ркад ($P - P_{кад}$), м ²	5
6.	Предельный минимальный и максимальный размеры земельного участка (Рмин и Рмакс), м ²	Рмин = 300 Рмакс = 1 500
7.	Вид (виды) разрешенного использования	Земельные участки садоводческих товариществ
7.1.	Дополнительные сведения об использовании земельного участка	—
8.	Кадастровый или иной государственный учетный номер (инвентарный) здания, сооружения, объекта незавершенного строительства, расположенного на земельном участке	—
9.	Сведения о земельных участках (землях общего пользования, территории общего пользования), посредством которых обеспечивается доступ	—
10.	Иные сведения	—
4. Пояснения к сведениям об уточняемом земельном участке с кадастровым номером		23:42:0710005:560 :
1.	—	—

1. Сведения о характерных точках границ уточняемого земельного участка с кадастровым номером 23:42:0710005:563 :
 Система координат МСК-23, зона 1 Зона № 1

Обозначение характерных точек границ	Координаты, м				Метод определения координат	Формулы, примененные для расчета средней квадратической погрешности определения координат характерных точек границ (Mt), с подставленными в такие формулы значениями и итоговые (вычисленные) значения Mt, м	Описание закрепления точки
	содержатся в Едином государственном реестре недвижимости		определены в результате выполнения комплексных кадастровых работ				
	X	Y	X	Y			
1	2	3	4	5	6	7	8
2	—	—	657 073,98	1 328 821,04	Метод спутниковых геодезических измерений (определений)	$\sqrt{(0,07^2 + 0,07^2)} = 0,10$	Нет закрепления
н1050У	—	—	657 053,98	1 328 820,83			
н1053У	—	—	657 054,07	1 328 795,56			
3	—	—	657 073,97	1 328 795,96			
2	—	—	657 073,98	1 328 821,04			

2. Сведения о частях границ уточняемого земельного участка с кадастровым номером 23:42:0710005:563 :

Обозначение части границ		Горизонтальное проложение (S), м	Описание прохождения части границ	Сведения о согласовании местоположения границ (согласовано/спорное)
от т.	до т.			
1	2	3	4	5
2	н1050У	20,00	—	согласовано
н1050У	н1053У	25,27		
н1053У	3	19,90		
3	2	25,08		

3. Сведения о характеристиках уточняемого земельного участка с кадастровым номером 23:42:0710005:563 :

№ п/п	Наименование характеристики земельного участка	Значение характеристики
1	2	3
1	2	3

1	2	3
1.	Адрес земельного участка	—
1.1.	Сведения о местоположении земельного участка (при отсутствии адреса) в структурированном в соответствии с федеральной информационной адресной системой виде	Российская Федерация, Краснодарский край, Ейский р-н, Ейск г
1.2.	Дополнительные сведения о местоположении земельного участка	с/т Авиароботник, участок 454
2.	Площадь земельного участка ± величина погрешности определения (вычисления) площади ($P \pm \Delta P$), м ²	502 ± 16,00
3.	Формула, примененная для вычисления предельной погрешности определения площади земельного участка, с подставленными значениями и итоговые (вычисленные) значения	$3,5 * 0,20 * \sqrt{(502,00)} = 16$
4.	Площадь земельного участка согласно сведениям Единого государственного реестра недвижимости (Ркад), м ²	500,00
5.	Оценка расхождения P и Ркад ($P - P_{кад}$), м ²	2
6.	Предельный минимальный и максимальный размеры земельного участка (Рмин и Рмакс), м ²	Рмин = 300 Рмакс = 1 500
7.	Вид (виды) разрешенного использования	Земельные участки садоводческих товариществ
7.1.	Дополнительные сведения об использовании земельного участка	—
8.	Кадастровый или иной государственный учетный номер (инвентарный) здания, сооружения, объекта незавершенного строительства, расположенного на земельном участке	—
9.	Сведения о земельных участках (землях общего пользования, территории общего пользования), посредством которых обеспечивается доступ	—
10.	Иные сведения	—
4. Пояснения к сведениям об уточняемом земельном участке с кадастровым номером		23:42:0710005:563 :
1.	—	—

1. Сведения о характерных точках границ уточняемого земельного участка с кадастровым номером 23:42:0710005:564 :
 Система координат МСК-23, зона 1 Зона № 1

Обозначение характерных точек границ	Координаты, м				Метод определения координат	Формулы, примененные для расчета средней квадратической погрешности определения координат характерных точек границ (Mt), с подставленными в такие формулы значениями и итоговые (вычисленные) значения Mt, м	Описание закрепления точки
	содержатся в Едином государственном реестре недвижимости		определены в результате выполнения комплексных кадастровых работ				
	X	Y	X	Y			
1	2	3	4	5	6	7	8
н1071У	—	—	657 054,13	1 328 850,42	Метод спутниковых геодезических измерений (определений)	$\sqrt{(0,07^2 + 0,07^2)} = 0,10$	Нет закрепления
н1080У	—	—	657 034,13	1 328 850,56			
н1084У	—	—	657 033,95	1 328 825,32			
н1072У	—	—	657 053,95	1 328 825,18			
н1071У	—	—	657 054,13	1 328 850,42			

2. Сведения о частях границ уточняемого земельного участка с кадастровым номером 23:42:0710005:564 :

Обозначение части границ		Горизонтальное проложение (S), м	Описание прохождения части границ	Сведения о согласовании местоположения границ (согласовано/спорное)
от т.	до т.			
1	2	3	4	5
н1071У	н1080У	20,00	—	согласовано
н1080У	н1084У	25,24		
н1084У	н1072У	20,00		
н1072У	н1071У	25,24		

3. Сведения о характеристиках уточняемого земельного участка с кадастровым номером 23:42:0710005:564 :

№ п/п	Наименование характеристики земельного участка	Значение характеристики
1	2	3
1	2	3

1	2	3
1.	Адрес земельного участка	—
1.1.	Сведения о местоположении земельного участка (при отсутствии адреса) в структурированном в соответствии с федеральной информационной адресной системой виде	Российская Федерация, Краснодарский край, Ейский р-н, Ейск г
1.2.	Дополнительные сведения о местоположении земельного участка	с/т Авиароботник, участок 455
2.	Площадь земельного участка ± величина погрешности определения (вычисления) площади ($P \pm \Delta P$), м ²	505 ± 16,00
3.	Формула, примененная для вычисления предельной погрешности определения площади земельного участка, с подставленными значениями и итоговые (вычисленные) значения	$3,5 * 0,20 * \sqrt{(505,00)} = 16$
4.	Площадь земельного участка согласно сведениям Единого государственного реестра недвижимости (Ркад), м ²	500,00
5.	Оценка расхождения P и Ркад ($P - P_{кад}$), м ²	5
6.	Предельный минимальный и максимальный размеры земельного участка (Рмин и Рмакс), м ²	Рмин = 300 Рмакс = 1 500
7.	Вид (виды) разрешенного использования	Земельные участки садоводческих товариществ
7.1.	Дополнительные сведения об использовании земельного участка	—
8.	Кадастровый или иной государственный учетный номер (инвентарный) здания, сооружения, объекта незавершенного строительства, расположенного на земельном участке	—
9.	Сведения о земельных участках (землях общего пользования, территории общего пользования), посредством которых обеспечивается доступ	—
10.	Иные сведения	—
4. Пояснения к сведениям об уточняемом земельном участке с кадастровым номером		23:42:0710005:564 :
1.	—	—

1. Сведения о характерных точках границ уточняемого земельного участка с кадастровым номером 23:42:0710005:572 :
 Система координат МСК-23, зона 1 Зона № 1

Обозначение характерных точек границ	Координаты, м				Метод определения координат	Формулы, примененные для расчета средней квадратической погрешности определения координат характерных точек границ (Mt), с подставленными в такие формулы значениями и итоговые (вычисленные) значения Mt, м	Описание закрепления точки
	содержатся в Едином государственном реестре недвижимости		определены в результате выполнения комплексных кадастровых работ				
	X	Y	X	Y			
1	2	3	4	5	6	7	8
н646У	—	—	656 974,13	1 328 850,98	Метод спутниковых геодезических измерений (определений)	$\sqrt{(0,07^2 + 0,07^2)} = 0,10$	Нет закрепления
н647У	—	—	656 954,13	1 328 851,12			
н648У	—	—	656 953,95	1 328 825,89			
н649У	—	—	656 973,95	1 328 825,75			
н646У	—	—	656 974,13	1 328 850,98			

2. Сведения о частях границ уточняемого земельного участка с кадастровым номером 23:42:0710005:572 :

Обозначение части границ		Горизонтальное проложение (S), м	Описание прохождения части границ	Сведения о согласовании местоположения границ (согласовано/спорное)
от т.	до т.			
1	2	3	4	5
н646У	н647У	20,00	Согласовано	согласовано
н647У	н648У	25,23		
н648У	н649У	20,00		
н649У	н646У	25,23		

3. Сведения о характеристиках уточняемого земельного участка с кадастровым номером 23:42:0710005:572 :

№ п/п	Наименование характеристики земельного участка	Значение характеристики
1	2	3
1		

1	2	3
1.	Адрес земельного участка	—
1.1.	Сведения о местоположении земельного участка (при отсутствии адреса) в структурированном в соответствии с федеральной информационной адресной системой виде	Российская Федерация, Краснодарский край, Ейский р-н, Ейск г
1.2.	Дополнительные сведения о местоположении земельного участка	с/т Авиароботник, участок 463
2.	Площадь земельного участка ± величина погрешности определения (вычисления) площади ($P \pm \Delta P$), м ²	505 ± 16,00
3.	Формула, примененная для вычисления предельной погрешности определения площади земельного участка, с подставленными значениями и итоговые (вычисленные) значения	$3,5 * 0,20 * \sqrt{(505,00)} = 16$
4.	Площадь земельного участка согласно сведениям Единого государственного реестра недвижимости (Ркад), м ²	500,00
5.	Оценка расхождения P и Ркад ($P - P_{кад}$), м ²	5
6.	Предельный минимальный и максимальный размеры земельного участка (Рмин и Рмакс), м ²	Рмин = 300 Рмакс = 1 500
7.	Вид (виды) разрешенного использования	Земельные участки садоводческих товариществ
7.1.	Дополнительные сведения об использовании земельного участка	—
8.	Кадастровый или иной государственный учетный номер (инвентарный) здания, сооружения, объекта незавершенного строительства, расположенного на земельном участке	—
9.	Сведения о земельных участках (землях общего пользования, территории общего пользования), посредством которых обеспечивается доступ	—
10.	Иные сведения	—
4. Пояснения к сведениям об уточняемом земельном участке с кадастровым номером		23:42:0710005:572 :
1.	—	—

1. Сведения о характерных точках границ уточняемого земельного участка с кадастровым номером 23:42:0710005:573 :
 Система координат МСК-23, зона 1 Зона № 1

Обозначение характерных точек границ	Координаты, м				Метод определения координат	Формулы, примененные для расчета средней квадратической погрешности определения координат характерных точек границ (Mt), с подставленными в такие формулы значениями и итоговые (вычисленные) значения Mt, м	Описание закрепления точки
	содержатся в Едином государственном реестре недвижимости		определены в результате выполнения комплексных кадастровых работ				
	X	Y	X	Y			
1	2	3	4	5	6	7	8
129	—	—	656 974,29	1 328 821,48	Метод спутниковых геодезических измерений (определений)	$\sqrt{(0,07^2 + 0,07^2)} = 0,10$	Нет закрепления
н627У	—	—	656 954,11	1 328 821,56			
н623У	—	—	656 953,93	1 328 796,34			
130	—	—	656 973,73	1 328 796,40			
129	—	—	656 974,29	1 328 821,48			

2. Сведения о частях границ уточняемого земельного участка с кадастровым номером 23:42:0710005:573 :

Обозначение части границ		Горизонтальное проложение (S), м	Описание прохождения части границ	Сведения о согласовании местоположения границ (согласовано/спорное)
от т.	до т.			
1	2	3	4	5
129	н627У	20,18	—	согласовано
н627У	н623У	25,22		
н623У	130	19,80		
130	129	25,09		

3. Сведения о характеристиках уточняемого земельного участка с кадастровым номером 23:42:0710005:573 :

№ п/п	Наименование характеристики земельного участка	Значение характеристики
1	2	3
1		

1	2	3
1.	Адрес земельного участка	—
1.1.	Сведения о местоположении земельного участка (при отсутствии адреса) в структурированном в соответствии с федеральной информационной адресной системой виде	Российская Федерация, Краснодарский край, Ейский р-н, Ейск г
1.2.	Дополнительные сведения о местоположении земельного участка	с/т Авиароботник, участок 464
2.	Площадь земельного участка ± величина погрешности определения (вычисления) площади ($P \pm \Delta P$), м ²	503 ± 16,00
3.	Формула, примененная для вычисления предельной погрешности определения площади земельного участка, с подставленными значениями и итоговые (вычисленные) значения	$3,5 * 0,20 * \sqrt{(503,00)} = 16$
4.	Площадь земельного участка согласно сведениям Единого государственного реестра недвижимости (Ркад), м ²	500,00
5.	Оценка расхождения P и Ркад ($P - P_{кад}$), м ²	3
6.	Предельный минимальный и максимальный размеры земельного участка (Рмин и Рмакс), м ²	Рмин = 300 Рмакс = 1 500
7.	Вид (виды) разрешенного использования	Земельные участки садоводческих товариществ
7.1.	Дополнительные сведения об использовании земельного участка	—
8.	Кадастровый или иной государственный учетный номер (инвентарный) здания, сооружения, объекта незавершенного строительства, расположенного на земельном участке	23:42:0710005:826
9.	Сведения о земельных участках (землях общего пользования, территории общего пользования), посредством которых обеспечивается доступ	—
10.	Иные сведения	—
4. Пояснения к сведениям об уточняемом земельном участке с кадастровым номером		23:42:0710005:573 :
1.		—

1. Сведения о характерных точках границ уточняемого земельного участка с кадастровым номером 23:42:0710005:574 :
 Система координат МСК-23, зона 1 Зона № 1

Обозначение характерных точек границ	Координаты, м				Метод определения координат	Формулы, примененные для расчета средней квадратической погрешности определения координат характерных точек границ (Mt), с подставленными в такие формулы значениями и итоговые (вычисленные) значения Mt, м	Описание закрепления точки
	содержатся в Едином государственном реестре недвижимости		определены в результате выполнения комплексных кадастровых работ				
	X	Y	X	Y			
1	2	3	4	5	6	7	8
н647У	—	—	656 954,13	1 328 851,12	Метод спутниковых геодезических измерений (определений)	$\sqrt{(0,07^2 + 0,07^2)} = 0,10$	Нет закрепления
н655У	—	—	656 934,13	1 328 851,26			
н656У	—	—	656 933,95	1 328 826,03			
н648У	—	—	656 953,95	1 328 825,89			
н647У	—	—	656 954,13	1 328 851,12			

2. Сведения о частях границ уточняемого земельного участка с кадастровым номером 23:42:0710005:574 :

Обозначение части границ		Горизонтальное проложение (S), м	Описание прохождения части границ	Сведения о согласовании местоположения границ (согласовано/спорное)
от т.	до т.			
1	2	3	4	5
н647У	н655У	20,00	—	согласовано
н655У	н656У	25,23	Согласовано	
н656У	н648У	20,00	—	
н648У	н647У	25,23	—	

3. Сведения о характеристиках уточняемого земельного участка с кадастровым номером 23:42:0710005:574 :

№ п/п	Наименование характеристики земельного участка	Значение характеристики
1	2	3
1	2	3

1	2	3
1.	Адрес земельного участка	—
1.1.	Сведения о местоположении земельного участка (при отсутствии адреса) в структурированном в соответствии с федеральной информационной адресной системой виде	Российская Федерация, Краснодарский край, Ейский р-н, Ейск г
1.2.	Дополнительные сведения о местоположении земельного участка	с/т Авиароботник, участок 465
2.	Площадь земельного участка ± величина погрешности определения (вычисления) площади ($P \pm \Delta P$), м ²	505 ± 16,00
3.	Формула, примененная для вычисления предельной погрешности определения площади земельного участка, с подставленными значениями и итоговые (вычисленные) значения	$3,5 * 0,20 * \sqrt{(505,00)} = 16$
4.	Площадь земельного участка согласно сведениям Единого государственного реестра недвижимости (Ркад), м ²	500,00
5.	Оценка расхождения P и Ркад ($P - P_{кад}$), м ²	5
6.	Предельный минимальный и максимальный размеры земельного участка (Рмин и Рмакс), м ²	Рмин = 300 Рмакс = 1 500
7.	Вид (виды) разрешенного использования	Земельные участки садоводческих товариществ
7.1.	Дополнительные сведения об использовании земельного участка	—
8.	Кадастровый или иной государственный учетный номер (инвентарный) здания, сооружения, объекта незавершенного строительства, расположенного на земельном участке	—
9.	Сведения о земельных участках (землях общего пользования, территории общего пользования), посредством которых обеспечивается доступ	—
10.	Иные сведения	—
4. Пояснения к сведениям об уточняемом земельном участке с кадастровым номером		23:42:0710005:574 :
1.	—	—

1. Сведения о характерных точках границ уточняемого земельного участка с кадастровым номером 23:42:0710005:576 :
 Система координат МСК-23, зона 1 Зона № 1

Обозначение характерных точек границ	Координаты, м				Метод определения координат	Формулы, примененные для расчета средней квадратической погрешности определения координат характерных точек границ (Mt), с подставленными в такие формулы значениями и итоговые (вычисленные) значения Mt, м	Описание закрепления точки
	содержатся в Едином государственном реестре недвижимости		определены в результате выполнения комплексных кадастровых работ				
	X	Y	X	Y			
1	2	3	4	5	6	7	8
н655У	—	—	656 934,13	1 328 851,26	Метод спутниковых геодезических измерений (определений)	$\sqrt{(0,07^2 + 0,07^2)} = 0,10$	Нет закрепления
н663У	—	—	656 914,13	1 328 851,41			
н664У	—	—	656 913,95	1 328 826,17			
н656У	—	—	656 933,95	1 328 826,03			
н655У	—	—	656 934,13	1 328 851,26			

2. Сведения о частях границ уточняемого земельного участка с кадастровым номером 23:42:0710005:576 :

Обозначение части границ		Горизонтальное проложение (S), м	Описание прохождения части границ	Сведения о согласовании местоположения границ (согласовано/спорное)
от т.	до т.			
1	2	3	4	5
н655У	н663У	20,00	—	согласовано
н663У	н664У	25,24	Согласовано	
н664У	н656У	20,00	—	
н656У	н655У	25,23	—	

3. Сведения о характеристиках уточняемого земельного участка с кадастровым номером 23:42:0710005:576 :

№ п/п	Наименование характеристики земельного участка	Значение характеристики
1	2	3
1	2	3

1	2	3
1.	Адрес земельного участка	—
1.1.	Сведения о местоположении земельного участка (при отсутствии адреса) в структурированном в соответствии с федеральной информационной адресной системой виде	Российская Федерация, Краснодарский край, Ейский р-н, Ейск г
1.2.	Дополнительные сведения о местоположении земельного участка	с/т Авиароботник, участок 467
2.	Площадь земельного участка ± величина погрешности определения (вычисления) площади ($P \pm \Delta P$), м ²	505 ± 16,00
3.	Формула, примененная для вычисления предельной погрешности определения площади земельного участка, с подставленными значениями и итоговые (вычисленные) значения	$3,5 * 0,20 * \sqrt{(505,00)} = 16$
4.	Площадь земельного участка согласно сведениям Единого государственного реестра недвижимости (Ркад), м ²	500,00
5.	Оценка расхождения Р и Ркад ($P - P_{кад}$), м ²	5
6.	Предельный минимальный и максимальный размеры земельного участка (Рмин и Рмакс), м ²	Рмин = 300 Рмакс = 1 500
7.	Вид (виды) разрешенного использования	Земельные участки садоводческих товариществ
7.1.	Дополнительные сведения об использовании земельного участка	—
8.	Кадастровый или иной государственный учетный номер (инвентарный) здания, сооружения, объекта незавершенного строительства, расположенного на земельном участке	—
9.	Сведения о земельных участках (землях общего пользования, территории общего пользования), посредством которых обеспечивается доступ	—
10.	Иные сведения	—
4. Пояснения к сведениям об уточняемом земельном участке с кадастровым номером		23:42:0710005:576 :
1.	—	—

1. Сведения о характерных точках границ уточняемого земельного участка с кадастровым номером 23:42:0710005:579 :
 Система координат МСК-23, зона 1 Зона № 1

Обозначение характерных точек границ	Координаты, м				Метод определения координат	Формулы, примененные для расчета средней квадратической погрешности определения координат характерных точек границ (Mt), с подставленными в такие формулы значениями и итоговые (вычисленные) значения Mt, м	Описание закрепления точки
	содержатся в Едином государственном реестре недвижимости		определены в результате выполнения комплексных кадастровых работ				
	X	Y	X	Y			
1	2	3	4	5	6	7	8
н1544У	—	—	657 614,30	1 328 846,46	Метод спутниковых геодезических измерений (определений)	$\sqrt{(0,07^2 + 0,07^2)} = 0,10$	Нет закрепления
н1541У	—	—	657 634,11	1 328 846,32			
н2471У	—	—	657 634,29	1 328 871,58			
н2472У	—	—	657 614,48	1 328 871,72			
н1544У	—	—	657 614,30	1 328 846,46			

2. Сведения о частях границ уточняемого земельного участка с кадастровым номером 23:42:0710005:579 :

Обозначение части границ		Горизонтальное проложение (S), м	Описание прохождения части границ	Сведения о согласовании местоположения границ (согласовано/спорное)
от т.	до т.			
1	2	3	4	5
н1544У	н1541У	19,81	—	согласовано
н1541У	н2471У	25,26		
н2471У	н2472У	19,81	Согласовано	
н2472У	н1544У	25,26	—	

3. Сведения о характеристиках уточняемого земельного участка с кадастровым номером 23:42:0710005:579 :

№ п/п	Наименование характеристики земельного участка	Значение характеристики
1	2	3
1	2	3

1	2	3
1.	Адрес земельного участка	—
1.1.	Сведения о местоположении земельного участка (при отсутствии адреса) в структурированном в соответствии с федеральной информационной адресной системой виде	Российская Федерация, Краснодарский край, Ейский р-н, Ейск г
1.2.	Дополнительные сведения о местоположении земельного участка	с/т Авиароботник, участок 470
2.	Площадь земельного участка ± величина погрешности определения (вычисления) площади ($P \pm \Delta P$), м ²	500 ± 16,00
3.	Формула, примененная для вычисления предельной погрешности определения площади земельного участка, с подставленными значениями и итоговые (вычисленные) значения	$3,5 * 0,20 * \sqrt{(500,00)} = 16$
4.	Площадь земельного участка согласно сведениям Единого государственного реестра недвижимости (Ркад), м ²	500,00
5.	Оценка расхождения Р и Ркад ($P - P_{кад}$), м ²	0
6.	Предельный минимальный и максимальный размеры земельного участка (Рмин и Рмакс), м ²	Рмин = 300 Рмакс = 1 500
7.	Вид (виды) разрешенного использования	Земельные участки садоводческих товариществ
7.1.	Дополнительные сведения об использовании земельного участка	—
8.	Кадастровый или иной государственный учетный номер (инвентарный) здания, сооружения, объекта незавершенного строительства, расположенного на земельном участке	—
9.	Сведения о земельных участках (землях общего пользования, территории общего пользования), посредством которых обеспечивается доступ	—
10.	Иные сведения	—
4. Пояснения к сведениям об уточняемом земельном участке с кадастровым номером		23:42:0710005:579 :
1.	—	—

1. Сведения о характерных точках границ уточняемого земельного участка с кадастровым номером 23:42:0710005:581 :
 Система координат МСК-23, зона 1 Зона № 1

Обозначение характерных точек границ	Координаты, м				Метод определения координат	Формулы, примененные для расчета средней квадратической погрешности определения координат характерных точек границ (Mt), с подставленными в такие формулы значениями и итоговые (вычисленные) значения Mt, м	Описание закрепления точки
	содержатся в Едином государственном реестре недвижимости		определены в результате выполнения комплексных кадастровых работ				
	X	Y	X	Y			
1	2	3	4	5	6	7	8
н2472У	—	—	657 614,48	1 328 871,72	Метод спутниковых геодезических измерений (определений)	$\sqrt{(0,07^2 + 0,07^2)} = 0,10$	Нет закрепления
н2457У	—	—	657 594,67	1 328 871,86			
н2460У	—	—	657 594,49	1 328 846,60			
н1544У	—	—	657 614,30	1 328 846,46			
н2472У	—	—	657 614,48	1 328 871,72			

2. Сведения о частях границ уточняемого земельного участка с кадастровым номером 23:42:0710005:581 :

Обозначение части границ		Горизонтальное проложение (S), м	Описание прохождения части границ	Сведения о согласовании местоположения границ (согласовано/спорное)
от т.	до т.			
1	2	3	4	5
н2472У	н2457У	19,81	—	согласовано
н2457У	н2460У	25,26		
н2460У	н1544У	19,81		
н1544У	н2472У	25,26		

3. Сведения о характеристиках уточняемого земельного участка с кадастровым номером 23:42:0710005:581 :

№ п/п	Наименование характеристики земельного участка	Значение характеристики
1	2	3
1	2	3

1	2	3
1.	Адрес земельного участка	—
1.1.	Сведения о местоположении земельного участка (при отсутствии адреса) в структурированном в соответствии с федеральной информационной адресной системой виде	Российская Федерация, Краснодарский край, Ейский р-н, Ейск г
1.2.	Дополнительные сведения о местоположении земельного участка	с/т Авиароботник, участок 472
2.	Площадь земельного участка ± величина погрешности определения (вычисления) площади ($P \pm \Delta P$), м ²	500 ± 16,00
3.	Формула, примененная для вычисления предельной погрешности определения площади земельного участка, с подставленными значениями и итоговые (вычисленные) значения	$3,5 * 0,20 * \sqrt{(500,00)} = 16$
4.	Площадь земельного участка согласно сведениям Единого государственного реестра недвижимости (Ркад), м ²	500,00
5.	Оценка расхождения Р и Ркад ($P - P_{кад}$), м ²	0
6.	Предельный минимальный и максимальный размеры земельного участка (Рмин и Рмакс), м ²	Рмин = 300 Рмакс = 1 500
7.	Вид (виды) разрешенного использования	Земельные участки садоводческих товариществ
7.1.	Дополнительные сведения об использовании земельного участка	—
8.	Кадастровый или иной государственный учетный номер (инвентарный) здания, сооружения, объекта незавершенного строительства, расположенного на земельном участке	—
9.	Сведения о земельных участках (землях общего пользования, территории общего пользования), посредством которых обеспечивается доступ	—
10.	Иные сведения	—
4. Пояснения к сведениям об уточняемом земельном участке с кадастровым номером		23:42:0710005:581 :
1.	—	—

1. Сведения о характерных точках границ уточняемого земельного участка с кадастровым номером 23:42:0710005:582 :
 Система координат МСК-23, зона 1 Зона № 1

Обозначение характерных точек границ	Координаты, м				Метод определения координат	Формулы, примененные для расчета средней квадратической погрешности определения координат характерных точек границ (Mt), с подставленными в такие формулы значениями и итоговые (вычисленные) значения Mt, м	Описание закрепления точки
	содержатся в Едином государственном реестре недвижимости		определены в результате выполнения комплексных кадастровых работ				
	X	Y	X	Y			
1	2	3	4	5	6	7	8
н1545У	—	—	657 594,98	1 328 901,81	Метод спутниковых геодезических измерений (определений)	$\sqrt{(0,07^2 + 0,07^2)} = 0,10$	Нет закрепления
1	—	—	657 575,24	1 328 901,36			
4	—	—	657 575,10	1 328 876,36			
н1548У	—	—	657 594,69	1 328 876,18			
н1545У	—	—	657 594,98	1 328 901,81			

2. Сведения о частях границ уточняемого земельного участка с кадастровым номером 23:42:0710005:582 :

Обозначение части границ		Горизонтальное проложение (S), м	Описание прохождения части границ	Сведения о согласовании местоположения границ (согласовано/спорное)
от т.	до т.			
1	2	3	4	5
н1545У	1	19,75	— Согласовано	согласовано
1	4	25,00		
4	н1548У	19,59		
н1548У	н1545У	25,63		

3. Сведения о характеристиках уточняемого земельного участка с кадастровым номером 23:42:0710005:582 :

№ п/п	Наименование характеристики земельного участка	Значение характеристики
1	2	3
1	2	3

1	2	3
1.	Адрес земельного участка	—
1.1.	Сведения о местоположении земельного участка (при отсутствии адреса) в структурированном в соответствии с федеральной информационной адресной системой виде	Российская Федерация, Краснодарский край, Ейский р-н, Ейск г
1.2.	Дополнительные сведения о местоположении земельного участка	с/т Авиароботник, участок 473
2.	Площадь земельного участка ± величина погрешности определения (вычисления) площади ($P \pm \Delta P$), м ²	498 ± 16,00
3.	Формула, примененная для вычисления предельной погрешности определения площади земельного участка, с подставленными значениями и итоговые (вычисленные) значения	$3,5 * 0,20 * \sqrt{498,00} = 16$
4.	Площадь земельного участка согласно сведениям Единого государственного реестра недвижимости (Ркад), м ²	500,00
5.	Оценка расхождения Р и Ркад ($P - P_{кад}$), м ²	2
6.	Предельный минимальный и максимальный размеры земельного участка (Рмин и Рмакс), м ²	Рмин = 300 Рмакс = 1 500
7.	Вид (виды) разрешенного использования	Земельные участки садоводческих товариществ
7.1.	Дополнительные сведения об использовании земельного участка	—
8.	Кадастровый или иной государственный учетный номер (инвентарный) здания, сооружения, объекта незавершенного строительства, расположенного на земельном участке	—
9.	Сведения о земельных участках (землях общего пользования, территории общего пользования), посредством которых обеспечивается доступ	—
10.	Иные сведения	—
4. Пояснения к сведениям об уточняемом земельном участке с кадастровым номером		23:42:0710005:582 :
1.	—	—

1. Сведения о характерных точках границ уточняемого земельного участка с кадастровым номером 23:42:0710005:583 :
 Система координат МСК-23, зона 1 Зона № 1

Обозначение характерных точек границ	Координаты, м				Метод определения координат	Формулы, примененные для расчета средней квадратической погрешности определения координат характерных точек границ (Mt), с подставленными в такие формулы значениями и итоговые (вычисленные) значения Mt, м	Описание закрепления точки
	содержатся в Едином государственном реестре недвижимости		определены в результате выполнения комплексных кадастровых работ				
	X	Y	X	Y			
1	2	3	4	5	6	7	8
н2457У	—	—	657 594,67	1 328 871,86	Метод спутниковых геодезических измерений (определений)	$\sqrt{(0,07^2 + 0,07^2)} = 0,10$	Нет закрепления
н2458У	—	—	657 574,67	1 328 872,00			
н2459У	—	—	657 574,49	1 328 846,75			
н2460У	—	—	657 594,49	1 328 846,60			
н2457У	—	—	657 594,67	1 328 871,86			

2. Сведения о частях границ уточняемого земельного участка с кадастровым номером 23:42:0710005:583 :

Обозначение части границ		Горизонтальное проложение (S), м	Описание прохождения части границ	Сведения о согласовании местоположения границ (согласовано/спорное)
от т.	до т.			
1	2	3	4	5
н2457У	н2458У	20,00	Согласовано	согласовано
н2458У	н2459У	25,25		
н2459У	н2460У	20,00		
н2460У	н2457У	25,26		

3. Сведения о характеристиках уточняемого земельного участка с кадастровым номером 23:42:0710005:583 :

№ п/п	Наименование характеристики земельного участка	Значение характеристики
1	2	3
1	2	3

1	2	3
1.	Адрес земельного участка	—
1.1.	Сведения о местоположении земельного участка (при отсутствии адреса) в структурированном в соответствии с федеральной информационной адресной системой виде	Российская Федерация, Краснодарский край, Ейский р-н, Ейск г
1.2.	Дополнительные сведения о местоположении земельного участка	с/т Авиароботник, участок 474
2.	Площадь земельного участка ± величина погрешности определения (вычисления) площади ($P \pm \Delta P$), м ²	505 ± 16,00
3.	Формула, примененная для вычисления предельной погрешности определения площади земельного участка, с подставленными значениями и итоговые (вычисленные) значения	$3,5 * 0,20 * \sqrt{(505,00)} = 16$
4.	Площадь земельного участка согласно сведениям Единого государственного реестра недвижимости (Ркад), м ²	500,00
5.	Оценка расхождения P и Ркад (P - Ркад), м ²	5
6.	Предельный минимальный и максимальный размеры земельного участка (Рмин и Рмакс), м ²	Рмин = 300 Рмакс = 1 500
7.	Вид (виды) разрешенного использования	Земельные участки садоводческих товариществ
7.1.	Дополнительные сведения об использовании земельного участка	—
8.	Кадастровый или иной государственный учетный номер (инвентарный) здания, сооружения, объекта незавершенного строительства, расположенного на земельном участке	—
9.	Сведения о земельных участках (землях общего пользования, территории общего пользования), посредством которых обеспечивается доступ	—
10.	Иные сведения	—
4. Пояснения к сведениям об уточняемом земельном участке с кадастровым номером		23:42:0710005:583 :
1.	—	—

1. Сведения о характерных точках границ уточняемого земельного участка с кадастровым номером 23:42:0710005:585 :
 Система координат МСК-23, зона 1 Зона № 1

Обозначение характерных точек границ	Координаты, м				Метод определения координат	Формулы, примененные для расчета средней квадратической погрешности определения координат характерных точек границ (Mt), с подставленными в такие формулы значениями и итоговые (вычисленные) значения Mt, м	Описание закрепления точки
	содержатся в Едином государственном реестре недвижимости		определены в результате выполнения комплексных кадастровых работ				
	X	Y	X	Y			
1	2	3	4	5	6	7	8
н2458У	—	—	657 574,67	1 328 872,00	Метод спутниковых геодезических измерений (определений)	$\sqrt{(0,07^2 + 0,07^2)} = 0,10$	Нет закрепления
н2459У	—	—	657 574,49	1 328 846,75			
н2338У	—	—	657 554,49	1 328 846,89			
н2342У	—	—	657 554,67	1 328 872,15			
н2458У	—	—	657 574,67	1 328 872,00			

2. Сведения о частях границ уточняемого земельного участка с кадастровым номером 23:42:0710005:585 :

Обозначение части границ		Горизонтальное проложение (S), м	Описание прохождения части границ	Сведения о согласовании местоположения границ (согласовано/спорное)
от т.	до т.			
1	2	3	4	5
н2458У	н2459У	25,25	—	согласовано
н2459У	н2338У	20,00		
н2338У	н2342У	25,26		
н2342У	н2458У	20,00		

3. Сведения о характеристиках уточняемого земельного участка с кадастровым номером 23:42:0710005:585 :

№ п/п	Наименование характеристики земельного участка	Значение характеристики
1	2	3
1	2	3

1	2	3
1.	Адрес земельного участка	—
1.1.	Сведения о местоположении земельного участка (при отсутствии адреса) в структурированном в соответствии с федеральной информационной адресной системой виде	Российская Федерация, Краснодарский край, Ейский р-н, Ейск г
1.2.	Дополнительные сведения о местоположении земельного участка	с/т Авиароботник, участок 476
2.	Площадь земельного участка ± величина погрешности определения (вычисления) площади ($P \pm \Delta P$), м ²	505 ± 16,00
3.	Формула, примененная для вычисления предельной погрешности определения площади земельного участка, с подставленными значениями и итоговые (вычисленные) значения	$3,5 * 0,20 * \sqrt{(505,00)} = 16$
4.	Площадь земельного участка согласно сведениям Единого государственного реестра недвижимости (Ркад), м ²	500,00
5.	Оценка расхождения P и Ркад ($P - P_{кад}$), м ²	5
6.	Предельный минимальный и максимальный размеры земельного участка (Рмин и Рмакс), м ²	Рмин = 300 Рмакс = 1 500
7.	Вид (виды) разрешенного использования	Земельные участки садоводческих товариществ
7.1.	Дополнительные сведения об использовании земельного участка	—
8.	Кадастровый или иной государственный учетный номер (инвентарный) здания, сооружения, объекта незавершенного строительства, расположенного на земельном участке	—
9.	Сведения о земельных участках (землях общего пользования, территории общего пользования), посредством которых обеспечивается доступ	—
10.	Иные сведения	—
4. Пояснения к сведениям об уточняемом земельном участке с кадастровым номером		23:42:0710005:585 :
1.	—	—

1. Сведения о характерных точках границ уточняемого земельного участка с кадастровым номером 23:42:0710005:587 :
 Система координат МСК-23, зона 1 Зона № 1

Обозначение характерных точек границ	Координаты, м				Метод определения координат	Формулы, примененные для расчета средней квадратической погрешности определения координат характерных точек границ (Mt), с подставленными в такие формулы значениями и итоговые (вычисленные) значения Mt, м	Описание закрепления точки
	содержатся в Едином государственном реестре недвижимости		определены в результате выполнения комплексных кадастровых работ				
	X	Y	X	Y			
1	2	3	4	5	6	7	8
н2342У	—	—	657 554,67	1 328 872,15	Метод спутниковых геодезических измерений (определений)	$\sqrt{(0,07^2 + 0,07^2)} = 0,10$	Нет закрепления
н2343У	—	—	657 534,67	1 328 872,29			
н2339У	—	—	657 534,49	1 328 847,03			
н2338У	—	—	657 554,49	1 328 846,89			
н2342У	—	—	657 554,67	1 328 872,15			

2. Сведения о частях границ уточняемого земельного участка с кадастровым номером 23:42:0710005:587 :

Обозначение части границ		Горизонтальное проложение (S), м	Описание прохождения части границ	Сведения о согласовании местоположения границ (согласовано/спорное)
от т.	до т.			
1	2	3	4	5
н2342У	н2343У	20,00	Согласовано	согласовано
н2343У	н2339У	25,26	—	
н2339У	н2338У	20,00		
н2338У	н2342У	25,26		

3. Сведения о характеристиках уточняемого земельного участка с кадастровым номером 23:42:0710005:587 :

№ п/п	Наименование характеристики земельного участка	Значение характеристики
1	2	3

1	2	3
1.	Адрес земельного участка	—
1.1.	Сведения о местоположении земельного участка (при отсутствии адреса) в структурированном в соответствии с федеральной информационной адресной системой виде	Российская Федерация, Краснодарский край, Ейский р-н, Ейск г
1.2.	Дополнительные сведения о местоположении земельного участка	с/т Авиароботник, участок 478
2.	Площадь земельного участка ± величина погрешности определения (вычисления) площади ($P \pm \Delta P$), м ²	505 ± 16,00
3.	Формула, примененная для вычисления предельной погрешности определения площади земельного участка, с подставленными значениями и итоговые (вычисленные) значения	$3,5 * 0,20 * \sqrt{(505,00)} = 16$
4.	Площадь земельного участка согласно сведениям Единого государственного реестра недвижимости (Ркад), м ²	500,00
5.	Оценка расхождения P и Ркад ($P - P_{кад}$), м ²	5
6.	Предельный минимальный и максимальный размеры земельного участка (Рмин и Рмакс), м ²	Рмин = 300 Рмакс = 1 500
7.	Вид (виды) разрешенного использования	Земельные участки садоводческих товариществ
7.1.	Дополнительные сведения об использовании земельного участка	—
8.	Кадастровый или иной государственный учетный номер (инвентарный) здания, сооружения, объекта незавершенного строительства, расположенного на земельном участке	—
9.	Сведения о земельных участках (землях общего пользования, территории общего пользования), посредством которых обеспечивается доступ	—
10.	Иные сведения	—
4. Пояснения к сведениям об уточняемом земельном участке с кадастровым номером		23:42:0710005:587 :
1.	—	—

1. Сведения о характерных точках границ уточняемого земельного участка с кадастровым номером 23:42:0710005:588 :
 Система координат МСК-23, зона 1 Зона № 1

Обозначение характерных точек границ	Координаты, м				Метод определения координат	Формулы, примененные для расчета средней квадратической погрешности определения координат характерных точек границ (Mt), с подставленными в такие формулы значениями и итоговые (вычисленные) значения Mt, м	Описание закрепления точки
	содержатся в Едином государственном реестре недвижимости		определены в результате выполнения комплексных кадастровых работ				
	X	Y	X	Y			
1	2	3	4	5	6	7	8
2	—	—	657 534,81	1 328 901,73	Метод спутниковых геодезических измерений (определений)	$\sqrt{(0,07^2 + 0,07^2)} = 0,10$	Нет закрепления
2	—	—	657 514,55	1 328 902,03			
1	—	—	657 514,42	1 328 877,03			
3	—	—	657 534,71	1 328 876,63			
2	—	—	657 534,81	1 328 901,73			
2	—	—	657 534,81	1 328 901,73			

2. Сведения о частях границ уточняемого земельного участка с кадастровым номером 23:42:0710005:588 :

Обозначение части границ		Горизонтальное проложение (S), м	Описание прохождения части границ	Сведения о согласовании местоположения границ (согласовано/спорное)
от т.	до т.			
1	2	3	4	5
2	2	20,26	—	согласовано
2	1	25,00		
1	3	20,29		
3	2	25,10		
3	2	25,10		

3. Сведения о характеристиках уточняемого земельного участка с кадастровым номером 23:42:0710005:588 :

№ п/п	Наименование характеристики земельного участка	Значение характеристики
1	2	3
1	2	3

1	2	3
1.	Адрес земельного участка	—
1.1.	Сведения о местоположении земельного участка (при отсутствии адреса) в структурированном в соответствии с федеральной информационной адресной системой виде	Российская Федерация, Краснодарский край, Ейский р-н, Ейск г
1.2.	Дополнительные сведения о местоположении земельного участка	—
2.	Площадь земельного участка ± величина погрешности определения (вычисления) площади ($P \pm \Delta P$), м ²	508 ± 16,00
3.	Формула, примененная для вычисления предельной погрешности определения площади земельного участка, с подставленными значениями и итоговые (вычисленные) значения	$3,5 * 0,20 * \sqrt{(508,00)} = 16$
4.	Площадь земельного участка согласно сведениям Единого государственного реестра недвижимости (Ркад), м ²	500,00
5.	Оценка расхождения P и Ркад (P - Ркад), м ²	8
6.	Предельный минимальный и максимальный размеры земельного участка (Рмин и Рмакс), м ²	Рмин = 300 Рмакс = 1 500
7.	Вид (виды) разрешенного использования	Земельные участки садоводческих товариществ
7.1.	Дополнительные сведения об использовании земельного участка	—
8.	Кадастровый или иной государственный учетный номер (инвентарный) здания, сооружения, объекта незавершенного строительства, расположенного на земельном участке	—
9.	Сведения о земельных участках (землях общего пользования, территории общего пользования), посредством которых обеспечивается доступ	—
10.	Иные сведения	—
4. Пояснения к сведениям об уточняемом земельном участке с кадастровым номером		23:42:0710005:588 :
1.	—	—

1. Сведения о характерных точках границ уточняемого земельного участка с кадастровым номером 23:42:0710005:589 :
 Система координат МСК-23, зона 1 Зона № 1

Обозначение характерных точек границ	Координаты, м				Метод определения координат	Формулы, примененные для расчета средней квадратической погрешности определения координат характерных точек границ (Mt), с подставленными в такие формулы значениями и итоговые (вычисленные) значения Mt, м	Описание закрепления точки
	содержатся в Едином государственном реестре недвижимости		определены в результате выполнения комплексных кадастровых работ				
	X	Y	X	Y			
1	2	3	4	5	6	7	8
н2343У	—	—	657 534,67	1 328 872,29	Метод спутниковых геодезических измерений (определений)	$\sqrt{(0,07^2 + 0,07^2)} = 0,10$	Нет закрепления
н2351У	—	—	657 514,67	1 328 872,43			
н2347У	—	—	657 514,49	1 328 847,17			
н2339У	—	—	657 534,49	1 328 847,03			
н2343У	—	—	657 534,67	1 328 872,29			

2. Сведения о частях границ уточняемого земельного участка с кадастровым номером 23:42:0710005:589 :

Обозначение части границ		Горизонтальное проложение (S), м	Описание прохождения части границ	Сведения о согласовании местоположения границ (согласовано/спорное)
от т.	до т.			
1	2	3	4	5
н2343У	н2351У	20,00	—	согласовано
н2351У	н2347У	25,26		
н2347У	н2339У	20,00		
н2339У	н2343У	25,26		

3. Сведения о характеристиках уточняемого земельного участка с кадастровым номером 23:42:0710005:589 :

№ п/п	Наименование характеристики земельного участка	Значение характеристики
1	2	3
1	2	3

1	2	3
1.	Адрес земельного участка	—
1.1.	Сведения о местоположении земельного участка (при отсутствии адреса) в структурированном в соответствии с федеральной информационной адресной системой виде	Российская Федерация, Краснодарский край, Ейский р-н, Ейск г
1.2.	Дополнительные сведения о местоположении земельного участка	с/т Авиароботник, участок 480
2.	Площадь земельного участка ± величина погрешности определения (вычисления) площади ($P \pm \Delta P$), м ²	505 ± 16,00
3.	Формула, примененная для вычисления предельной погрешности определения площади земельного участка, с подставленными значениями и итоговые (вычисленные) значения	$3,5 * 0,20 * \sqrt{(505,00)} = 16$
4.	Площадь земельного участка согласно сведениям Единого государственного реестра недвижимости (Ркад), м ²	500,00
5.	Оценка расхождения Р и Ркад ($P - P_{кад}$), м ²	5
6.	Предельный минимальный и максимальный размеры земельного участка (Рмин и Рмакс), м ²	Рмин = 300 Рмакс = 1 500
7.	Вид (виды) разрешенного использования	Земельные участки садоводческих товариществ
7.1.	Дополнительные сведения об использовании земельного участка	—
8.	Кадастровый или иной государственный учетный номер (инвентарный) здания, сооружения, объекта незавершенного строительства, расположенного на земельном участке	—
9.	Сведения о земельных участках (землях общего пользования, территории общего пользования), посредством которых обеспечивается доступ	—
10.	Иные сведения	—
4. Пояснения к сведениям об уточняемом земельном участке с кадастровым номером		23:42:0710005:589 :
1.	—	—

1. Сведения о характерных точках границ уточняемого земельного участка с кадастровым номером 23:42:0710005:591 :
 Система координат МСК-23, зона 1 Зона № 1

Обозначение характерных точек границ	Координаты, м				Метод определения координат	Формулы, примененные для расчета средней квадратической погрешности определения координат характерных точек границ (Mt), с подставленными в такие формулы значениями и итоговые (вычисленные) значения Mt, м	Описание закрепления точки
	содержатся в Едином государственном реестре недвижимости		определены в результате выполнения комплексных кадастровых работ				
	X	Y	X	Y			
1	2	3	4	5	6	7	8
н2351У	—	—	657 514,67	1 328 872,43	Метод спутниковых геодезических измерений (определений)	$\sqrt{(0,07^2 + 0,07^2)} = 0,10$	Нет закрепления
н2306У	—	—	657 494,67	1 328 872,57			
н2302У	—	—	657 494,49	1 328 847,31			
н2347У	—	—	657 514,49	1 328 847,17			
н2351У	—	—	657 514,67	1 328 872,43			

2. Сведения о частях границ уточняемого земельного участка с кадастровым номером 23:42:0710005:591 :

Обозначение части границ		Горизонтальное проложение (S), м	Описание прохождения части границ	Сведения о согласовании местоположения границ (согласовано/спорное)
от т.	до т.			
1	2	3	4	5
н2351У	н2306У	20,00	—	согласовано
н2306У	н2302У	25,26		
н2302У	н2347У	20,00		
н2347У	н2351У	25,26		

3. Сведения о характеристиках уточняемого земельного участка с кадастровым номером 23:42:0710005:591 :

№ п/п	Наименование характеристики земельного участка	Значение характеристики
1	2	3
1	2	3

1	2	3
1.	Адрес земельного участка	—
1.1.	Сведения о местоположении земельного участка (при отсутствии адреса) в структурированном в соответствии с федеральной информационной адресной системой виде	Российская Федерация, Краснодарский край, Ейский р-н, Ейск г
1.2.	Дополнительные сведения о местоположении земельного участка	с/т Авиароботник, участок 482
2.	Площадь земельного участка ± величина погрешности определения (вычисления) площади ($P \pm \Delta P$), м ²	505 ± 16,00
3.	Формула, примененная для вычисления предельной погрешности определения площади земельного участка, с подставленными значениями и итоговые (вычисленные) значения	$3,5*0,20*\sqrt{(505,00)} = 16$
4.	Площадь земельного участка согласно сведениям Единого государственного реестра недвижимости (Ркад), м ²	500,00
5.	Оценка расхождения Р и Ркад ($P - P_{кад}$), м ²	5
6.	Предельный минимальный и максимальный размеры земельного участка (Рмин и Рмакс), м ²	Рмин = 300 Рмакс = 1 500
7.	Вид (виды) разрешенного использования	для садоводства
7.1.	Дополнительные сведения об использовании земельного участка	—
8.	Кадастровый или иной государственный учетный номер (инвентарный) здания, сооружения, объекта незавершенного строительства, расположенного на земельном участке	—
9.	Сведения о земельных участках (землях общего пользования, территории общего пользования), посредством которых обеспечивается доступ	—
10.	Иные сведения	—
4. Пояснения к сведениям об уточняемом земельном участке с кадастровым номером		23:42:0710005:591 :
1.	—	—

1. Сведения о характерных точках границ уточняемого земельного участка с кадастровым номером 23:42:0710005:592 :
 Система координат МСК-23, зона 1 Зона № 1

Обозначение характерных точек границ	Координаты, м				Метод определения координат	Формулы, примененные для расчета средней квадратической погрешности определения координат характерных точек границ (Mt), с подставленными в такие формулы значениями и итоговые (вычисленные) значения Mt, м	Описание закрепления точки
	содержатся в Едином государственном реестре недвижимости		определены в результате выполнения комплексных кадастровых работ				
	X	Y	X	Y			
1	2	3	4	5	6	7	8
3	—	—	657 494,55	1 328 902,37	Метод спутниковых геодезических измерений (определений)	$\sqrt{(0,07^2 + 0,07^2)} = 0,10$	Нет закрепления
н1458У	—	—	657 474,69	1 328 902,60			
н2320У	—	—	657 474,80	1 328 877,51			
4	—	—	657 494,46	1 328 877,37			
3	—	—	657 494,55	1 328 902,37			

2. Сведения о частях границ уточняемого земельного участка с кадастровым номером 23:42:0710005:592 :

Обозначение части границ		Горизонтальное проложение (S), м	Описание прохождения части границ	Сведения о согласовании местоположения границ (согласовано/спорное)
от т.	до т.			
1	2	3	4	5
3	н1458У	19,86	—	согласовано
н1458У	н2320У	25,09		
н2320У	4	19,66		
4	3	25,00		

3. Сведения о характеристиках уточняемого земельного участка с кадастровым номером 23:42:0710005:592 :

№ п/п	Наименование характеристики земельного участка	Значение характеристики
1	2	3
1	2	3

1	2	3
1.	Адрес земельного участка	—
1.1.	Сведения о местоположении земельного участка (при отсутствии адреса) в структурированном в соответствии с федеральной информационной адресной системой виде	Российская Федерация, Краснодарский край, Ейский р-н, Ейск г
1.2.	Дополнительные сведения о местоположении земельного участка	с/т Авиароботник, участок 483
2.	Площадь земельного участка ± величина погрешности определения (вычисления) площади ($P \pm \Delta P$), м ²	495 ± 16,00
3.	Формула, примененная для вычисления предельной погрешности определения площади земельного участка, с подставленными значениями и итоговые (вычисленные) значения	$3,5 * 0,20 * \sqrt{495,00} = 16$
4.	Площадь земельного участка согласно сведениям Единого государственного реестра недвижимости (Ркад), м ²	500,00
5.	Оценка расхождения Р и Ркад ($P - P_{кад}$), м ²	5
6.	Предельный минимальный и максимальный размеры земельного участка (Рмин и Рмакс), м ²	Рмин = 300 Рмакс = 1 500
7.	Вид (виды) разрешенного использования	Земельные участки садоводческих товариществ
7.1.	Дополнительные сведения об использовании земельного участка	—
8.	Кадастровый или иной государственный учетный номер (инвентарный) здания, сооружения, объекта незавершенного строительства, расположенного на земельном участке	—
9.	Сведения о земельных участках (землях общего пользования, территории общего пользования), посредством которых обеспечивается доступ	—
10.	Иные сведения	—
4. Пояснения к сведениям об уточняемом земельном участке с кадастровым номером		23:42:0710005:592 :
1.	—	—

1. Сведения о характерных точках границ уточняемого земельного участка с кадастровым номером 23:42:0710005:593 :
 Система координат МСК-23, зона 1 Зона № 1

Обозначение характерных точек границ	Координаты, м				Метод определения координат	Формулы, примененные для расчета средней квадратической погрешности определения координат характерных точек границ (Mt), с подставленными в такие формулы значениями и итоговые (вычисленные) значения Mt, м	Описание закрепления точки
	содержатся в Едином государственном реестре недвижимости		определены в результате выполнения комплексных кадастровых работ				
	X	Y	X	Y			
1	2	3	4	5	6	7	8
н2306У	—	—	657 494,67	1 328 872,57	Метод спутниковых геодезических измерений (определений)	$\sqrt{(0,07^2 + 0,07^2)} = 0,10$	Нет закрепления
н2307У	—	—	657 474,67	1 328 872,71			
н2303У	—	—	657 474,49	1 328 847,45			
н2302У	—	—	657 494,49	1 328 847,31			
н2306У	—	—	657 494,67	1 328 872,57			

2. Сведения о частях границ уточняемого земельного участка с кадастровым номером 23:42:0710005:593 :

Обозначение части границ		Горизонтальное проложение (S), м	Описание прохождения части границ	Сведения о согласовании местоположения границ (согласовано/спорное)
от т.	до т.			
1	2	3	4	5
н2306У	н2307У	20,00	Согласовано	согласовано
н2307У	н2303У	25,26	—	
н2303У	н2302У	20,00		
н2302У	н2306У	25,26		

3. Сведения о характеристиках уточняемого земельного участка с кадастровым номером 23:42:0710005:593 :

№ п/п	Наименование характеристики земельного участка	Значение характеристики
1	2	3
1	2	3

1	2	3
1.	Адрес земельного участка	—
1.1.	Сведения о местоположении земельного участка (при отсутствии адреса) в структурированном в соответствии с федеральной информационной адресной системой виде	Российская Федерация, Краснодарский край, Ейский р-н, Ейск г
1.2.	Дополнительные сведения о местоположении земельного участка	с/т Авиароботник, участок 484
2.	Площадь земельного участка ± величина погрешности определения (вычисления) площади ($P \pm \Delta P$), м ²	505 ± 16,00
3.	Формула, примененная для вычисления предельной погрешности определения площади земельного участка, с подставленными значениями и итоговые (вычисленные) значения	$3,5 * 0,20 * \sqrt{(505,00)} = 16$
4.	Площадь земельного участка согласно сведениям Единого государственного реестра недвижимости (Ркад), м ²	500,00
5.	Оценка расхождения Р и Ркад ($P - P_{кад}$), м ²	5
6.	Предельный минимальный и максимальный размеры земельного участка (Рмин и Рмакс), м ²	Рмин = 300 Рмакс = 1 500
7.	Вид (виды) разрешенного использования	Земельные участки садоводческих товариществ
7.1.	Дополнительные сведения об использовании земельного участка	—
8.	Кадастровый или иной государственный учетный номер (инвентарный) здания, сооружения, объекта незавершенного строительства, расположенного на земельном участке	—
9.	Сведения о земельных участках (землях общего пользования, территории общего пользования), посредством которых обеспечивается доступ	—
10.	Иные сведения	—
4. Пояснения к сведениям об уточняемом земельном участке с кадастровым номером		23:42:0710005:593 :
1.	—	—

1. Сведения о характерных точках границ уточняемого земельного участка с кадастровым номером 23:42:0710005:594 :
 Система координат МСК-23, зона 1 Зона № 1

Обозначение характерных точек границ	Координаты, м				Метод определения координат	Формулы, примененные для расчета средней квадратической погрешности определения координат характерных точек границ (Mt), с подставленными в такие формулы значениями и итоговые (вычисленные) значения Mt, м	Описание закрепления точки
	содержатся в Едином государственном реестре недвижимости		определены в результате выполнения комплексных кадастровых работ				
	X	Y	X	Y			
1	2	3	4	5	6	7	8
н1458У	—	—	657 474,69	1 328 902,60	Метод спутниковых геодезических измерений (определений)	$\sqrt{(0,07^2 + 0,07^2)} = 0,10$	Нет закрепления
н1462У	—	—	657 454,64	1 328 902,66			
н2324У	—	—	657 454,80	1 328 877,75			
н2320У	—	—	657 474,80	1 328 877,51			
н1458У	—	—	657 474,69	1 328 902,60			

2. Сведения о частях границ уточняемого земельного участка с кадастровым номером 23:42:0710005:594 :

Обозначение части границ		Горизонтальное проложение (S), м	Описание прохождения части границ	Сведения о согласовании местоположения границ (согласовано/спорное)
от т.	до т.			
1	2	3	4	5
н1458У	н1462У	20,05	—	согласовано
н1462У	н2324У	24,91		
н2324У	н2320У	20,00		
н2320У	н1458У	25,09		

3. Сведения о характеристиках уточняемого земельного участка с кадастровым номером 23:42:0710005:594 :

№ п/п	Наименование характеристики земельного участка	Значение характеристики
1	2	3
1	2	3

1	2	3
1.	Адрес земельного участка	—
1.1.	Сведения о местоположении земельного участка (при отсутствии адреса) в структурированном в соответствии с федеральной информационной адресной системой виде	Российская Федерация, Краснодарский край, Ейский р-н, Ейск г
1.2.	Дополнительные сведения о местоположении земельного участка	с/т Авиароботник, участок 485
2.	Площадь земельного участка ± величина погрешности определения (вычисления) площади ($P \pm \Delta P$), м ²	501 ± 16,00
3.	Формула, примененная для вычисления предельной погрешности определения площади земельного участка, с подставленными значениями и итоговые (вычисленные) значения	$3,5 * 0,20 * \sqrt{(501,00)} = 16$
4.	Площадь земельного участка согласно сведениям Единого государственного реестра недвижимости (Ркад), м ²	500,00
5.	Оценка расхождения Р и Ркад ($P - P_{кад}$), м ²	1
6.	Предельный минимальный и максимальный размеры земельного участка (Рмин и Рмакс), м ²	Рмин = 300 Рмакс = 1 500
7.	Вид (виды) разрешенного использования	Земельные участки садоводческих товариществ
7.1.	Дополнительные сведения об использовании земельного участка	—
8.	Кадастровый или иной государственный учетный номер (инвентарный) здания, сооружения, объекта незавершенного строительства, расположенного на земельном участке	—
9.	Сведения о земельных участках (землях общего пользования, территории общего пользования), посредством которых обеспечивается доступ	—
10.	Иные сведения	—
4. Пояснения к сведениям об уточняемом земельном участке с кадастровым номером		23:42:0710005:594 :
1.	—	—

1. Сведения о характерных точках границ уточняемого земельного участка с кадастровым номером 23:42:0710005:595 :
 Система координат МСК-23, зона 1 Зона № 1

Обозначение характерных точек границ	Координаты, м				Метод определения координат	Формулы, примененные для расчета средней квадратической погрешности определения координат характерных точек границ (Mt), с подставленными в такие формулы значениями и итоговые (вычисленные) значения Mt, м	Описание закрепления точки
	содержатся в Едином государственном реестре недвижимости		определены в результате выполнения комплексных кадастровых работ				
	X	Y	X	Y			
1	2	3	4	5	6	7	8
н2307У	—	—	657 474,67	1 328 872,71	Метод спутниковых геодезических измерений (определений)	$\sqrt{(0,07^2 + 0,07^2)} = 0,10$	Нет закрепления
н2315У	—	—	657 454,91	1 328 873,03			
н2278У	—	—	657 454,50	1 328 847,78			
н2303У	—	—	657 474,49	1 328 847,45			
н2307У	—	—	657 474,67	1 328 872,71			

2. Сведения о частях границ уточняемого земельного участка с кадастровым номером 23:42:0710005:595 :

Обозначение части границ		Горизонтальное проложение (S), м	Описание прохождения части границ	Сведения о согласовании местоположения границ (согласовано/спорное)
от т.	до т.			
1	2	3	4	5
н2307У	н2315У	19,76	—	согласовано
н2315У	н2278У	25,25		
н2278У	н2303У	19,99		
н2303У	н2307У	25,26		

3. Сведения о характеристиках уточняемого земельного участка с кадастровым номером 23:42:0710005:595 :

№ п/п	Наименование характеристики земельного участка	Значение характеристики
1	2	3
1	2	3

1	2	3
1.	Адрес земельного участка	—
1.1.	Сведения о местоположении земельного участка (при отсутствии адреса) в структурированном в соответствии с федеральной информационной адресной системой виде	Российская Федерация, Краснодарский край, Ейский р-н, Ейск г
1.2.	Дополнительные сведения о местоположении земельного участка	с/т Авиароботник, участок 486
2.	Площадь земельного участка ± величина погрешности определения (вычисления) площади ($P \pm \Delta P$), м ²	502 ± 16,00
3.	Формула, примененная для вычисления предельной погрешности определения площади земельного участка, с подставленными значениями и итоговые (вычисленные) значения	$3,5 * 0,20 * \sqrt{(502,00)} = 16$
4.	Площадь земельного участка согласно сведениям Единого государственного реестра недвижимости (Ркад), м ²	500,00
5.	Оценка расхождения Р и Ркад ($P - P_{кад}$), м ²	2
6.	Предельный минимальный и максимальный размеры земельного участка (Рмин и Рмакс), м ²	Рмин = 300 Рмакс = 1 500
7.	Вид (виды) разрешенного использования	Земельные участки садоводческих товариществ
7.1.	Дополнительные сведения об использовании земельного участка	—
8.	Кадастровый или иной государственный учетный номер (инвентарный) здания, сооружения, объекта незавершенного строительства, расположенного на земельном участке	—
9.	Сведения о земельных участках (землях общего пользования, территории общего пользования), посредством которых обеспечивается доступ	—
10.	Иные сведения	—
4. Пояснения к сведениям об уточняемом земельном участке с кадастровым номером		23:42:0710005:595 :
1.	—	—

1. Сведения о характерных точках границ уточняемого земельного участка с кадастровым номером 23:42:0710005:600 :
 Система координат МСК-23, зона 1 Зона № 1

Обозначение характерных точек границ	Координаты, м				Метод определения координат	Формулы, примененные для расчета средней квадратической погрешности определения координат характерных точек границ (Mt), с подставленными в такие формулы значениями и итоговые (вычисленные) значения Mt, м	Описание закрепления точки
	содержатся в Едином государственном реестре недвижимости		определены в результате выполнения комплексных кадастровых работ				
	X	Y	X	Y			
1	2	3	4	5	6	7	8
4	—	—	657 414,64	1 328 902,93	Метод спутниковых геодезических измерений (определений)	$\sqrt{(0,07^2 + 0,07^2)} = 0,10$	Нет закрепления
н2258У	—	—	657 394,64	1 328 903,14			
н2261У	—	—	657 394,46	1 328 878,19			
н2288У	—	—	657 414,57	1 328 878,05			
4	—	—	657 414,64	1 328 902,93			

2. Сведения о частях границ уточняемого земельного участка с кадастровым номером 23:42:0710005:600 :

Обозначение части границ		Горизонтальное проложение (S), м	Описание прохождения части границ	Сведения о согласовании местоположения границ (согласовано/спорное)
от т.	до т.			
1	2	3	4	5
4	н2258У	20,00	—	согласовано
н2258У	н2261У	24,95		
н2261У	н2288У	20,11		
н2288У	4	24,88		

3. Сведения о характеристиках уточняемого земельного участка с кадастровым номером 23:42:0710005:600 :

№ п/п	Наименование характеристики земельного участка	Значение характеристики
1	2	3
1	2	3

1	2	3
1.	Адрес земельного участка	—
1.1.	Сведения о местоположении земельного участка (при отсутствии адреса) в структурированном в соответствии с федеральной информационной адресной системой виде	Российская Федерация, Краснодарский край, Ейский р-н, Ейск г
1.2.	Дополнительные сведения о местоположении земельного участка	с/т Авиароботник, участок 491
2.	Площадь земельного участка ± величина погрешности определения (вычисления) площади ($P \pm \Delta P$), м ²	500 ± 16,00
3.	Формула, примененная для вычисления предельной погрешности определения площади земельного участка, с подставленными значениями и итоговые (вычисленные) значения	$3,5 * 0,20 * \sqrt{(500,00)} = 16$
4.	Площадь земельного участка согласно сведениям Единого государственного реестра недвижимости (Ркад), м ²	500,00
5.	Оценка расхождения P и Ркад ($P - P_{кад}$), м ²	0
6.	Предельный минимальный и максимальный размеры земельного участка (Рмин и Рмакс), м ²	Рмин = 300 Рмакс = 1 500
7.	Вид (виды) разрешенного использования	Земельные участки садоводческих товариществ
7.1.	Дополнительные сведения об использовании земельного участка	—
8.	Кадастровый или иной государственный учетный номер (инвентарный) здания, сооружения, объекта незавершенного строительства, расположенного на земельном участке	—
9.	Сведения о земельных участках (землях общего пользования, территории общего пользования), посредством которых обеспечивается доступ	—
10.	Иные сведения	—
4. Пояснения к сведениям об уточняемом земельном участке с кадастровым номером		23:42:0710005:600 :
1.	—	—

1. Сведения о характерных точках границ уточняемого земельного участка с кадастровым номером 23:42:0710005:602 :
 Система координат МСК-23, зона 1 Зона № 1

Обозначение характерных точек границ	Координаты, м				Метод определения координат	Формулы, примененные для расчета средней квадратической погрешности определения координат характерных точек границ (Mt), с подставленными в такие формулы значениями и итоговые (вычисленные) значения Mt, м	Описание закрепления точки
	содержатся в Едином государственном реестре недвижимости		определены в результате выполнения комплексных кадастровых работ				
	X	Y	X	Y			
1	2	3	4	5	6	7	8
н2258У	—	—	657 394,64	1 328 903,14	Метод спутниковых геодезических измерений (определений)	$\sqrt{(0,07^2 + 0,07^2)} = 0,10$	Нет закрепления
н2259У	—	—	657 374,64	1 328 903,37			
н2260У	—	—	657 374,46	1 328 878,34			
н2261У	—	—	657 394,46	1 328 878,19			
н2258У	—	—	657 394,64	1 328 903,14			

2. Сведения о частях границ уточняемого земельного участка с кадастровым номером 23:42:0710005:602 :

Обозначение части границ		Горизонтальное проложение (S), м	Описание прохождения части границ	Сведения о согласовании местоположения границ (согласовано/спорное)
от т.	до т.			
1	2	3	4	5
н2258У	н2259У	20,00	Согласовано	согласовано
н2259У	н2260У	25,03		
н2260У	н2261У	20,00		
н2261У	н2258У	24,95		

3. Сведения о характеристиках уточняемого земельного участка с кадастровым номером 23:42:0710005:602 :

№ п/п	Наименование характеристики земельного участка	Значение характеристики
1	2	3
1	2	3

1	2	3
1.	Адрес земельного участка	—
1.1.	Сведения о местоположении земельного участка (при отсутствии адреса) в структурированном в соответствии с федеральной информационной адресной системой виде	Российская Федерация, Краснодарский край, Ейский р-н, Ейск г
1.2.	Дополнительные сведения о местоположении земельного участка	с/т Авиароботник, участок 493
2.	Площадь земельного участка ± величина погрешности определения (вычисления) площади ($P \pm \Delta P$), м ²	500 ± 16,00
3.	Формула, примененная для вычисления предельной погрешности определения площади земельного участка, с подставленными значениями и итоговые (вычисленные) значения	$3,5 * 0,20 * \sqrt{(500,00)} = 16$
4.	Площадь земельного участка согласно сведениям Единого государственного реестра недвижимости (Ркад), м ²	500,00
5.	Оценка расхождения P и Ркад ($P - P_{кад}$), м ²	0
6.	Предельный минимальный и максимальный размеры земельного участка (Рмин и Рмакс), м ²	Рмин = 300 Рмакс = 1 500
7.	Вид (виды) разрешенного использования	Земельные участки садоводческих товариществ
7.1.	Дополнительные сведения об использовании земельного участка	—
8.	Кадастровый или иной государственный учетный номер (инвентарный) здания, сооружения, объекта незавершенного строительства, расположенного на земельном участке	—
9.	Сведения о земельных участках (землях общего пользования, территории общего пользования), посредством которых обеспечивается доступ	—
10.	Иные сведения	—
4. Пояснения к сведениям об уточняемом земельном участке с кадастровым номером		23:42:0710005:602 :
1.	—	—

1. Сведения о характерных точках границ уточняемого земельного участка с кадастровым номером 23:42:0710005:603 :
 Система координат МСК-23, зона 1 Зона № 1

Обозначение характерных точек границ	Координаты, м				Метод определения координат	Формулы, примененные для расчета средней квадратической погрешности определения координат характерных точек границ (Mt), с подставленными в такие формулы значениями и итоговые (вычисленные) значения Mt, м	Описание закрепления точки
	содержатся в Едином государственном реестре недвижимости		определены в результате выполнения комплексных кадастровых работ				
	X	Y	X	Y			
1	2	3	4	5	6	7	8
144	—	—	657 394,49	1 328 873,21	Метод спутниковых геодезических измерений (определений)	$\sqrt{(0,07^2 + 0,07^2)} = 0,10$	Нет закрепления
н2247У	—	—	657 374,33	1 328 873,42			
122	—	—	657 374,12	1 328 848,29			
118	—	—	657 394,11	1 328 847,78			
144	—	—	657 394,49	1 328 873,21			

2. Сведения о частях границ уточняемого земельного участка с кадастровым номером 23:42:0710005:603 :

Обозначение части границ		Горизонтальное проложение (S), м	Описание прохождения части границ	Сведения о согласовании местоположения границ (согласовано/спорное)
от т.	до т.			
1	2	3	4	5
144	н2247У	20,16	—	согласовано
н2247У	122	25,13		
122	118	20,00		
118	144	25,43		

3. Сведения о характеристиках уточняемого земельного участка с кадастровым номером 23:42:0710005:603 :

№ п/п	Наименование характеристики земельного участка	Значение характеристики
1	2	3
1		

1	2	3
1.	Адрес земельного участка	—
1.1.	Сведения о местоположении земельного участка (при отсутствии адреса) в структурированном в соответствии с федеральной информационной адресной системой виде	Российская Федерация, Краснодарский край, Ейский р-н, Ейск г
1.2.	Дополнительные сведения о местоположении земельного участка	с/т Авиароботник, участок 494
2.	Площадь земельного участка ± величина погрешности определения (вычисления) площади ($P \pm \Delta P$), м ²	508 ± 16,00
3.	Формула, примененная для вычисления предельной погрешности определения площади земельного участка, с подставленными значениями и итоговые (вычисленные) значения	$3,5 * 0,20 * \sqrt{(508,00)} = 16$
4.	Площадь земельного участка согласно сведениям Единого государственного реестра недвижимости (Ркад), м ²	500,00
5.	Оценка расхождения P и Ркад ($P - P_{кад}$), м ²	8
6.	Предельный минимальный и максимальный размеры земельного участка (Рмин и Рмакс), м ²	Рмин = 300 Рмакс = 1 500
7.	Вид (виды) разрешенного использования	Земельные участки садоводческих товариществ
7.1.	Дополнительные сведения об использовании земельного участка	—
8.	Кадастровый или иной государственный учетный номер (инвентарный) здания, сооружения, объекта незавершенного строительства, расположенного на земельном участке	—
9.	Сведения о земельных участках (землях общего пользования, территории общего пользования), посредством которых обеспечивается доступ	—
10.	Иные сведения	—
4. Пояснения к сведениям об уточняемом земельном участке с кадастровым номером		23:42:0710005:603 :
1.	—	—

1. Сведения о характерных точках границ уточняемого земельного участка с кадастровым номером 23:42:0710005:604 :
 Система координат МСК-23, зона 1 Зона № 1

Обозначение характерных точек границ	Координаты, м				Метод определения координат	Формулы, примененные для расчета средней квадратической погрешности определения координат характерных точек границ (Mt), с подставленными в такие формулы значениями и итоговые (вычисленные) значения Mt, м	Описание закрепления точки
	содержатся в Едином государственном реестре недвижимости		определены в результате выполнения комплексных кадастровых работ				
	X	Y	X	Y			
1	2	3	4	5	6	7	8
н2259У	—	—	657 374,64	1 328 903,37	Метод спутниковых геодезических измерений (определений)	$\sqrt{(0,07^2 + 0,07^2)} = 0,10$	Нет закрепления
н1996У	—	—	657 354,64	1 328 903,48			
н1999У	—	—	657 354,46	1 328 878,49			
н2260У	—	—	657 374,46	1 328 878,34			
н2259У	—	—	657 374,64	1 328 903,37			

2. Сведения о частях границ уточняемого земельного участка с кадастровым номером 23:42:0710005:604 :

Обозначение части границ		Горизонтальное проложение (S), м	Описание прохождения части границ	Сведения о согласовании местоположения границ (согласовано/спорное)
от т.	до т.			
1	2	3	4	5
н2259У	н1996У	20,00	—	согласовано
н1996У	н1999У	24,99		
н1999У	н2260У	20,00		
н2260У	н2259У	25,03		

3. Сведения о характеристиках уточняемого земельного участка с кадастровым номером 23:42:0710005:604 :

№ п/п	Наименование характеристики земельного участка	Значение характеристики
1	2	3
1	2	3

1	2	3
1.	Адрес земельного участка	—
1.1.	Сведения о местоположении земельного участка (при отсутствии адреса) в структурированном в соответствии с федеральной информационной адресной системой виде	Российская Федерация, Краснодарский край, Ейский р-н, Ейск г
1.2.	Дополнительные сведения о местоположении земельного участка	с/т Авиароботник, участок 495
2.	Площадь земельного участка ± величина погрешности определения (вычисления) площади ($P \pm \Delta P$), м ²	500 ± 16,00
3.	Формула, примененная для вычисления предельной погрешности определения площади земельного участка, с подставленными значениями и итоговые (вычисленные) значения	$3,5 * 0,20 * \sqrt{(500,00)} = 16$
4.	Площадь земельного участка согласно сведениям Единого государственного реестра недвижимости (Ркад), м ²	500,00
5.	Оценка расхождения P и Ркад ($P - P_{кад}$), м ²	0
6.	Предельный минимальный и максимальный размеры земельного участка (Рмин и Рмакс), м ²	Рмин = 300 Рмакс = 1 500
7.	Вид (виды) разрешенного использования	Земельные участки садоводческих товариществ
7.1.	Дополнительные сведения об использовании земельного участка	—
8.	Кадастровый или иной государственный учетный номер (инвентарный) здания, сооружения, объекта незавершенного строительства, расположенного на земельном участке	—
9.	Сведения о земельных участках (землях общего пользования, территории общего пользования), посредством которых обеспечивается доступ	—
10.	Иные сведения	—
4. Пояснения к сведениям об уточняемом земельном участке с кадастровым номером		23:42:0710005:604 :
1.	—	—

1. Сведения о характерных точках границ уточняемого земельного участка с кадастровым номером 23:42:0710005:605 :
 Система координат МСК-23, зона 1 Зона № 1

Обозначение характерных точек границ	Координаты, м				Метод определения координат	Формулы, примененные для расчета средней квадратической погрешности определения координат характерных точек границ (Mt), с подставленными в такие формулы значениями и итоговые (вычисленные) значения Mt, м	Описание закрепления точки
	содержатся в Едином государственном реестре недвижимости		определены в результате выполнения комплексных кадастровых работ				
	X	Y	X	Y			
1	2	3	4	5	6	7	8
н2247У	—	—	657 374,33	1 328 873,42	Метод спутниковых геодезических измерений (определений)	$\sqrt{(0,07^2 + 0,07^2)} = 0,10$	Нет закрепления
н1984У	—	—	657 354,26	1 328 873,54			
н1980У	—	—	657 354,12	1 328 848,30			
122	—	—	657 374,12	1 328 848,29			
н2247У	—	—	657 374,33	1 328 873,42			

2. Сведения о частях границ уточняемого земельного участка с кадастровым номером 23:42:0710005:605 :

Обозначение части границ		Горизонтальное проложение (S), м	Описание прохождения части границ	Сведения о согласовании местоположения границ (согласовано/спорное)
от т.	до т.			
1	2	3	4	5
н2247У	н1984У	20,07	—	согласовано
н1984У	н1980У	25,24		
н1980У	122	20,00		
122	н2247У	25,13		

3. Сведения о характеристиках уточняемого земельного участка с кадастровым номером 23:42:0710005:605 :

№ п/п	Наименование характеристики земельного участка	Значение характеристики
1	2	3
1	2	3

1	2	3
1.	Адрес земельного участка	—
1.1.	Сведения о местоположении земельного участка (при отсутствии адреса) в структурированном в соответствии с федеральной информационной адресной системой виде	Российская Федерация, Краснодарский край, Ейский р-н, Ейск г
1.2.	Дополнительные сведения о местоположении земельного участка	с/т Авиароботник, участок 496
2.	Площадь земельного участка ± величина погрешности определения (вычисления) площади ($P \pm \Delta P$), м ²	505 ± 16,00
3.	Формула, примененная для вычисления предельной погрешности определения площади земельного участка, с подставленными значениями и итоговые (вычисленные) значения	$3,5 * 0,20 * \sqrt{(505,00)} = 16$
4.	Площадь земельного участка согласно сведениям Единого государственного реестра недвижимости (Ркад), м ²	500,00
5.	Оценка расхождения Р и Ркад ($P - P_{кад}$), м ²	5
6.	Предельный минимальный и максимальный размеры земельного участка (Рмин и Рмакс), м ²	Рмин = 300 Рмакс = 1 500
7.	Вид (виды) разрешенного использования	Земельные участки садоводческих товариществ
7.1.	Дополнительные сведения об использовании земельного участка	—
8.	Кадастровый или иной государственный учетный номер (инвентарный) здания, сооружения, объекта незавершенного строительства, расположенного на земельном участке	—
9.	Сведения о земельных участках (землях общего пользования, территории общего пользования), посредством которых обеспечивается доступ	—
10.	Иные сведения	—
4. Пояснения к сведениям об уточняемом земельном участке с кадастровым номером		23:42:0710005:605 :
1.	—	—

1. Сведения о характерных точках границ уточняемого земельного участка с кадастровым номером 23:42:0710005:606 :
 Система координат МСК-23, зона 1 Зона № 1

Обозначение характерных точек границ	Координаты, м				Метод определения координат	Формулы, примененные для расчета средней квадратической погрешности определения координат характерных точек границ (Mt), с подставленными в такие формулы значениями и итоговые (вычисленные) значения Mt, м	Описание закрепления точки
	содержатся в Едином государственном реестре недвижимости		определены в результате выполнения комплексных кадастровых работ				
	X	Y	X	Y			
1	2	3	4	5	6	7	8
н1996У	—	—	657 354,64	1 328 903,48	Метод спутниковых геодезических измерений (определений)	$\sqrt{(0,07^2 + 0,07^2)} = 0,10$	Нет закрепления
н1997У	—	—	657 334,64	1 328 903,62			
н1998У	—	—	657 334,46	1 328 878,63			
н1999У	—	—	657 354,46	1 328 878,49			
н1996У	—	—	657 354,64	1 328 903,48			

2. Сведения о частях границ уточняемого земельного участка с кадастровым номером 23:42:0710005:606 :

Обозначение части границ		Горизонтальное проложение (S), м	Описание прохождения части границ	Сведения о согласовании местоположения границ (согласовано/спорное)
от т.	до т.			
1	2	3	4	5
н1996У	н1997У	20,00	Согласовано	согласовано
н1997У	н1998У	24,99		
н1998У	н1999У	20,00		
н1999У	н1996У	24,99		

3. Сведения о характеристиках уточняемого земельного участка с кадастровым номером 23:42:0710005:606 :

№ п/п	Наименование характеристики земельного участка	Значение характеристики
1	2	3
1		

1	2	3
1.	Адрес земельного участка	—
1.1.	Сведения о местоположении земельного участка (при отсутствии адреса) в структурированном в соответствии с федеральной информационной адресной системой виде	Российская Федерация, Краснодарский край, Ейский р-н, Ейск г
1.2.	Дополнительные сведения о местоположении земельного участка	с/т Авиароботник, участок 497
2.	Площадь земельного участка ± величина погрешности определения (вычисления) площади ($P \pm \Delta P$), м ²	500 ± 16,00
3.	Формула, примененная для вычисления предельной погрешности определения площади земельного участка, с подставленными значениями и итоговые (вычисленные) значения	$3,5 * 0,20 * \sqrt{(500,00)} = 16$
4.	Площадь земельного участка согласно сведениям Единого государственного реестра недвижимости (Ркад), м ²	500,00
5.	Оценка расхождения P и Ркад ($P - P_{кад}$), м ²	0
6.	Предельный минимальный и максимальный размеры земельного участка (Рмин и Рмакс), м ²	Рмин = 300 Рмакс = 1 500
7.	Вид (виды) разрешенного использования	Земельные участки садоводческих товариществ
7.1.	Дополнительные сведения об использовании земельного участка	—
8.	Кадастровый или иной государственный учетный номер (инвентарный) здания, сооружения, объекта незавершенного строительства, расположенного на земельном участке	23:42:0710005:863
9.	Сведения о земельных участках (землях общего пользования, территории общего пользования), посредством которых обеспечивается доступ	—
10.	Иные сведения	—
4. Пояснения к сведениям об уточняемом земельном участке с кадастровым номером		23:42:0710005:606 :
1.	—	—

1. Сведения о характерных точках границ уточняемого земельного участка с кадастровым номером 23:42:0710005:608 :
 Система координат МСК-23, зона 1 Зона № 1

Обозначение характерных точек границ	Координаты, м				Метод определения координат	Формулы, примененные для расчета средней квадратической погрешности определения координат характерных точек границ (Mt), с подставленными в такие формулы значениями и итоговые (вычисленные) значения Mt, м	Описание закрепления точки
	содержатся в Едином государственном реестре недвижимости		определены в результате выполнения комплексных кадастровых работ				
	X	Y	X	Y			
1	2	3	4	5	6	7	8
н1997У	—	—	657 334,64	1 328 903,62	Метод спутниковых геодезических измерений (определений)	$\sqrt{(0,07^2 + 0,07^2)} = 0,10$	Нет закрепления
н1952У	—	—	657 314,64	1 328 903,77			
н1955У	—	—	657 314,46	1 328 878,78			
н1998У	—	—	657 334,46	1 328 878,63			
н1997У	—	—	657 334,64	1 328 903,62			

2. Сведения о частях границ уточняемого земельного участка с кадастровым номером 23:42:0710005:608 :

Обозначение части границ		Горизонтальное проложение (S), м	Описание прохождения части границ	Сведения о согласовании местоположения границ (согласовано/спорное)
от т.	до т.			
1	2	3	4	5
н1997У	н1952У	20,00	—	согласовано
н1952У	н1955У	24,99		
н1955У	н1998У	20,00		
н1998У	н1997У	24,99		

3. Сведения о характеристиках уточняемого земельного участка с кадастровым номером 23:42:0710005:608 :

№ п/п	Наименование характеристики земельного участка	Значение характеристики
1	2	3
1	2	3

1	2	3
1.	Адрес земельного участка	—
1.1.	Сведения о местоположении земельного участка (при отсутствии адреса) в структурированном в соответствии с федеральной информационной адресной системой виде	Российская Федерация, Краснодарский край, Ейский р-н, Ейск г
1.2.	Дополнительные сведения о местоположении земельного участка	с/т Авиароботник, участок 499
2.	Площадь земельного участка ± величина погрешности определения (вычисления) площади ($P \pm \Delta P$), м ²	500 ± 16,00
3.	Формула, примененная для вычисления предельной погрешности определения площади земельного участка, с подставленными значениями и итоговые (вычисленные) значения	$3,5 * 0,20 * \sqrt{(500,00)} = 16$
4.	Площадь земельного участка согласно сведениям Единого государственного реестра недвижимости (Ркад), м ²	500,00
5.	Оценка расхождения Р и Ркад ($P - P_{кад}$), м ²	0
6.	Предельный минимальный и максимальный размеры земельного участка (Рмин и Рмакс), м ²	Рмин = 300 Рмакс = 1 500
7.	Вид (виды) разрешенного использования	Земельные участки садоводческих товариществ
7.1.	Дополнительные сведения об использовании земельного участка	—
8.	Кадастровый или иной государственный учетный номер (инвентарный) здания, сооружения, объекта незавершенного строительства, расположенного на земельном участке	—
9.	Сведения о земельных участках (землях общего пользования, территории общего пользования), посредством которых обеспечивается доступ	—
10.	Иные сведения	—
4. Пояснения к сведениям об уточняемом земельном участке с кадастровым номером		23:42:0710005:608 :
1.	—	—

1. Сведения о характерных точках границ уточняемого земельного участка с кадастровым номером 23:42:0710005:609 :
 Система координат МСК-23, зона 1 Зона № 1

Обозначение характерных точек границ	Координаты, м				Метод определения координат	Формулы, примененные для расчета средней квадратической погрешности определения координат характерных точек границ (Mt), с подставленными в такие формулы значениями и итоговые (вычисленные) значения Mt, м	Описание закрепления точки
	содержатся в Едином государственном реестре недвижимости		определены в результате выполнения комплексных кадастровых работ				
	X	Y	X	Y			
1	2	3	4	5	6	7	8
н1985У	—	—	657 334,26	1 328 873,66	Метод спутниковых геодезических измерений (определений)	$\sqrt{(0,07^2 + 0,07^2)} = 0,10$	Нет закрепления
н1932У	—	—	657 314,45	1 328 873,77			
н1928У	—	—	657 314,31	1 328 848,52			
н1981У	—	—	657 334,12	1 328 848,41			
н1985У	—	—	657 334,26	1 328 873,66			

2. Сведения о частях границ уточняемого земельного участка с кадастровым номером 23:42:0710005:609 :

Обозначение части границ		Горизонтальное проложение (S), м	Описание прохождения части границ	Сведения о согласовании местоположения границ (согласовано/спорное)
от т.	до т.			
1	2	3	4	5
н1985У	н1932У	19,81	—	согласовано
н1932У	н1928У	25,25		
н1928У	н1981У	19,81		
н1981У	н1985У	25,25		

3. Сведения о характеристиках уточняемого земельного участка с кадастровым номером 23:42:0710005:609 :

№ п/п	Наименование характеристики земельного участка	Значение характеристики
1	2	3
1	2	3

1	2	3
1.	Адрес земельного участка	—
1.1.	Сведения о местоположении земельного участка (при отсутствии адреса) в структурированном в соответствии с федеральной информационной адресной системой виде	Российская Федерация, Краснодарский край, Ейский р-н, Ейск г
1.2.	Дополнительные сведения о местоположении земельного участка	с/т Авиароботник, участок 500
2.	Площадь земельного участка ± величина погрешности определения (вычисления) площади ($P \pm \Delta P$), м ²	500 ± 16,00
3.	Формула, примененная для вычисления предельной погрешности определения площади земельного участка, с подставленными значениями и итоговые (вычисленные) значения	$3,5 * 0,20 * \sqrt{(500,00)} = 16$
4.	Площадь земельного участка согласно сведениям Единого государственного реестра недвижимости (Ркад), м ²	500,00
5.	Оценка расхождения P и Ркад ($P - P_{кад}$), м ²	0
6.	Предельный минимальный и максимальный размеры земельного участка (Рмин и Рмакс), м ²	Рмин = 300 Рмакс = 1 500
7.	Вид (виды) разрешенного использования	Земельные участки садоводческих товариществ
7.1.	Дополнительные сведения об использовании земельного участка	—
8.	Кадастровый или иной государственный учетный номер (инвентарный) здания, сооружения, объекта незавершенного строительства, расположенного на земельном участке	—
9.	Сведения о земельных участках (землях общего пользования, территории общего пользования), посредством которых обеспечивается доступ	—
10.	Иные сведения	—
4. Пояснения к сведениям об уточняемом земельном участке с кадастровым номером		23:42:0710005:609 :
1.	—	—

1. Сведения о характерных точках границ уточняемого земельного участка с кадастровым номером 23:42:0710005:611 :
 Система координат МСК-23, зона 1 Зона № 1

Обозначение характерных точек границ	Координаты, м				Метод определения координат	Формулы, примененные для расчета средней квадратической погрешности определения координат характерных точек границ (Mt), с подставленными в такие формулы значениями и итоговые (вычисленные) значения Mt, м	Описание закрепления точки
	содержатся в Едином государственном реестре недвижимости		определены в результате выполнения комплексных кадастровых работ				
	X	Y	X	Y			
1	2	3	4	5	6	7	8
н1932У	—	—	657 314,45	1 328 873,77	Метод спутниковых геодезических измерений (определений)	$\sqrt{(0,07^2 + 0,07^2)} = 0,10$	Нет закрепления
н1933У	—	—	657 294,58	1 328 873,98			
н1929У	—	—	657 294,33	1 328 848,72			
н1928У	—	—	657 314,31	1 328 848,52			
н1932У	—	—	657 314,45	1 328 873,77			

2. Сведения о частях границ уточняемого земельного участка с кадастровым номером 23:42:0710005:611 :

Обозначение части границ		Горизонтальное проложение (S), м	Описание прохождения части границ	Сведения о согласовании местоположения границ (согласовано/спорное)
от т.	до т.			
1	2	3	4	5
н1932У	н1933У	19,87	Согласовано	согласовано
н1933У	н1929У	25,26	—	
н1929У	н1928У	19,98		
н1928У	н1932У	25,25		

3. Сведения о характеристиках уточняемого земельного участка с кадастровым номером 23:42:0710005:611 :

№ п/п	Наименование характеристики земельного участка	Значение характеристики
1	2	3
1	2	3

1	2	3
1.	Адрес земельного участка	—
1.1.	Сведения о местоположении земельного участка (при отсутствии адреса) в структурированном в соответствии с федеральной информационной адресной системой виде	Российская Федерация, Краснодарский край, Ейский р-н, Ейск г
1.2.	Дополнительные сведения о местоположении земельного участка	с/т Авиароботник, участок 502
2.	Площадь земельного участка ± величина погрешности определения (вычисления) площади ($P \pm \Delta P$), м ²	503 ± 16,00
3.	Формула, примененная для вычисления предельной погрешности определения площади земельного участка, с подставленными значениями и итоговые (вычисленные) значения	$3,5 * 0,20 * \sqrt{(503,00)} = 16$
4.	Площадь земельного участка согласно сведениям Единого государственного реестра недвижимости (Ркад), м ²	500,00
5.	Оценка расхождения P и Ркад ($P - P_{кад}$), м ²	3
6.	Предельный минимальный и максимальный размеры земельного участка (Рмин и Рмакс), м ²	Рмин = 300 Рмакс = 1 500
7.	Вид (виды) разрешенного использования	Земельные участки садоводческих товариществ
7.1.	Дополнительные сведения об использовании земельного участка	—
8.	Кадастровый или иной государственный учетный номер (инвентарный) здания, сооружения, объекта незавершенного строительства, расположенного на земельном участке	23:42:0710005:1198
9.	Сведения о земельных участках (землях общего пользования, территории общего пользования), посредством которых обеспечивается доступ	—
10.	Иные сведения	—
4. Пояснения к сведениям об уточняемом земельном участке с кадастровым номером		23:42:0710005:611 :
1.	—	—

1. Сведения о характерных точках границ уточняемого земельного участка с кадастровым номером 23:42:0710005:612 :
 Система координат МСК-23, зона 1 Зона № 1

Обозначение характерных точек границ	Координаты, м				Метод определения координат	Формулы, примененные для расчета средней квадратической погрешности определения координат характерных точек границ (Mt), с подставленными в такие формулы значениями и итоговые (вычисленные) значения Mt, м	Описание закрепления точки
	содержатся в Едином государственном реестре недвижимости		определены в результате выполнения комплексных кадастровых работ				
	X	Y	X	Y			
1	2	3	4	5	6	7	8
н1953У	—	—	657 294,64	1 328 903,91	Метод спутниковых геодезических измерений (определений)	$\sqrt{(0,07^2 + 0,07^2)} = 0,10$	Нет закрепления
н1961У	—	—	657 274,64	1 328 904,06			
н1962У	—	—	657 274,46	1 328 879,07			
н1954У	—	—	657 294,46	1 328 878,92			
н1953У	—	—	657 294,64	1 328 903,91			

2. Сведения о частях границ уточняемого земельного участка с кадастровым номером 23:42:0710005:612 :

Обозначение части границ		Горизонтальное проложение (S), м	Описание прохождения части границ	Сведения о согласовании местоположения границ (согласовано/спорное)
от т.	до т.			
1	2	3	4	5
н1953У	н1961У	20,00	—	согласовано
н1961У	н1962У	24,99	Согласовано	
н1962У	н1954У	20,00	—	
н1954У	н1953У	24,99	—	

3. Сведения о характеристиках уточняемого земельного участка с кадастровым номером 23:42:0710005:612 :

№ п/п	Наименование характеристики земельного участка	Значение характеристики
1	2	3
1	2	3

1	2	3
1.	Адрес земельного участка	—
1.1.	Сведения о местоположении земельного участка (при отсутствии адреса) в структурированном в соответствии с федеральной информационной адресной системой виде	Российская Федерация, Краснодарский край, Ейский р-н, Ейск г
1.2.	Дополнительные сведения о местоположении земельного участка	—
2.	Площадь земельного участка ± величина погрешности определения (вычисления) площади ($P \pm \Delta P$), м ²	500 ± 16,00
3.	Формула, примененная для вычисления предельной погрешности определения площади земельного участка, с подставленными значениями и итоговые (вычисленные) значения	$3,5*0,20*\sqrt{(500,00)} = 16$
4.	Площадь земельного участка согласно сведениям Единого государственного реестра недвижимости (Ркад), м ²	500,00
5.	Оценка расхождения P и Ркад ($P - P_{кад}$), м ²	0
6.	Предельный минимальный и максимальный размеры земельного участка (Pмин и Pмакс), м ²	Pмин = 300 Pмакс = 1 500
7.	Вид (виды) разрешенного использования	Земельные участки садоводческих товариществ
7.1.	Дополнительные сведения об использовании земельного участка	—
8.	Кадастровый или иной государственный учетный номер (инвентарный) здания, сооружения, объекта незавершенного строительства, расположенного на земельном участке	—
9.	Сведения о земельных участках (землях общего пользования, территории общего пользования), посредством которых обеспечивается доступ	—
10.	Иные сведения	—
4. Пояснения к сведениям об уточняемом земельном участке с кадастровым номером		23:42:0710005:612 :
1.	—	—

1. Сведения о характерных точках границ уточняемого земельного участка с кадастровым номером 23:42:0710005:613 :
 Система координат МСК-23, зона 1 Зона № 1

Обозначение характерных точек границ	Координаты, м				Метод определения координат	Формулы, примененные для расчета средней квадратической погрешности определения координат характерных точек границ (Mt), с подставленными в такие формулы значениями и итоговые (вычисленные) значения Mt, м	Описание закрепления точки
	содержатся в Едином государственном реестре недвижимости		определены в результате выполнения комплексных кадастровых работ				
	X	Y	X	Y			
1	2	3	4	5	6	7	8
н1933У	—	—	657 294,58	1 328 873,98	Метод спутниковых геодезических измерений (определений)	$\sqrt{(0,07^2 + 0,07^2)} = 0,10$	Нет закрепления
н1941У	—	—	657 274,51	1 328 874,13			
н1937У	—	—	657 274,33	1 328 848,86			
н1929У	—	—	657 294,33	1 328 848,72			
н1933У	—	—	657 294,58	1 328 873,98			

2. Сведения о частях границ уточняемого земельного участка с кадастровым номером 23:42:0710005:613 :

Обозначение части границ		Горизонтальное проложение (S), м	Описание прохождения части границ	Сведения о согласовании местоположения границ (согласовано/спорное)
от т.	до т.			
1	2	3	4	5
н1933У	н1941У	20,07	—	согласовано
н1941У	н1937У	25,27		
н1937У	н1929У	20,00		
н1929У	н1933У	25,26		

3. Сведения о характеристиках уточняемого земельного участка с кадастровым номером 23:42:0710005:613 :

№ п/п	Наименование характеристики земельного участка	Значение характеристики
1	2	3
1	2	3

1	2	3
1.	Адрес земельного участка	—
1.1.	Сведения о местоположении земельного участка (при отсутствии адреса) в структурированном в соответствии с федеральной информационной адресной системой виде	Российская Федерация, Краснодарский край, Ейский р-н, Ейск г
1.2.	Дополнительные сведения о местоположении земельного участка	с/т Авиароботник, участок 504
2.	Площадь земельного участка ± величина погрешности определения (вычисления) площади ($P \pm \Delta P$), м ²	506 ± 16,00
3.	Формула, примененная для вычисления предельной погрешности определения площади земельного участка, с подставленными значениями и итоговые (вычисленные) значения	$3,5 * 0,20 * \sqrt{(506,00)} = 16$
4.	Площадь земельного участка согласно сведениям Единого государственного реестра недвижимости (Ркад), м ²	500,00
5.	Оценка расхождения Р и Ркад ($P - P_{кад}$), м ²	6
6.	Предельный минимальный и максимальный размеры земельного участка (Рмин и Рмакс), м ²	Рмин = 300 Рмакс = 1 500
7.	Вид (виды) разрешенного использования	Для садоводства
7.1.	Дополнительные сведения об использовании земельного участка	—
8.	Кадастровый или иной государственный учетный номер (инвентарный) здания, сооружения, объекта незавершенного строительства, расположенного на земельном участке	—
9.	Сведения о земельных участках (землях общего пользования, территории общего пользования), посредством которых обеспечивается доступ	—
10.	Иные сведения	—
4. Пояснения к сведениям об уточняемом земельном участке с кадастровым номером		23:42:0710005:613 :
1.	—	—

1. Сведения о характерных точках границ уточняемого земельного участка с кадастровым номером 23:42:0710005:615 :
 Система координат МСК-23, зона 1 Зона № 1

Обозначение характерных точек границ	Координаты, м				Метод определения координат	Формулы, примененные для расчета средней квадратической погрешности определения координат характерных точек границ (Mt), с подставленными в такие формулы значениями и итоговые (вычисленные) значения Mt, м	Описание закрепления точки
	содержатся в Едином государственном реестре недвижимости		определены в результате выполнения комплексных кадастровых работ				
	X	Y	X	Y			
1	2	3	4	5	6	7	8
н1941У	—	—	657 274,51	1 328 874,13	Метод спутниковых геодезических измерений (определений)	$\sqrt{(0,07^2 + 0,07^2)} = 0,10$	Нет закрепления
2	—	—	657 254,16	1 328 874,19			
1	—	—	657 254,06	1 328 849,19			
н1937У	—	—	657 274,33	1 328 848,86			
н1941У	—	—	657 274,51	1 328 874,13			

2. Сведения о частях границ уточняемого земельного участка с кадастровым номером 23:42:0710005:615 :

Обозначение части границ		Горизонтальное проложение (S), м	Описание прохождения части границ	Сведения о согласовании местоположения границ (согласовано/спорное)
от т.	до т.			
1	2	3	4	5
н1941У	2	20,35	—	согласовано
2	1	25,00		
1	н1937У	20,27		
н1937У	н1941У	25,27		

3. Сведения о характеристиках уточняемого земельного участка с кадастровым номером 23:42:0710005:615 :

№ п/п	Наименование характеристики земельного участка	Значение характеристики
1	2	3
1	2	3

1	2	3
1.	Адрес земельного участка	—
1.1.	Сведения о местоположении земельного участка (при отсутствии адреса) в структурированном в соответствии с федеральной информационной адресной системой виде	Российская Федерация, Краснодарский край, Ейский р-н, Ейск г
1.2.	Дополнительные сведения о местоположении земельного участка	с/т Авиароботник, участок 506
2.	Площадь земельного участка ± величина погрешности определения (вычисления) площади ($P \pm \Delta P$), м ²	511 ± 16,00
3.	Формула, примененная для вычисления предельной погрешности определения площади земельного участка, с подставленными значениями и итоговые (вычисленные) значения	$3,5 * 0,20 * \sqrt{(511,00)} = 16$
4.	Площадь земельного участка согласно сведениям Единого государственного реестра недвижимости (Ркад), м ²	500,00
5.	Оценка расхождения Р и Ркад ($P - P_{кад}$), м ²	11
6.	Предельный минимальный и максимальный размеры земельного участка (Рмин и Рмакс), м ²	Рмин = 300 Рмакс = 1 500
7.	Вид (виды) разрешенного использования	Для садоводства
7.1.	Дополнительные сведения об использовании земельного участка	—
8.	Кадастровый или иной государственный учетный номер (инвентарный) здания, сооружения, объекта незавершенного строительства, расположенного на земельном участке	—
9.	Сведения о земельных участках (землях общего пользования, территории общего пользования), посредством которых обеспечивается доступ	—
10.	Иные сведения	—
4. Пояснения к сведениям об уточняемом земельном участке с кадастровым номером		23:42:0710005:615 :
1.	—	—

1. Сведения о характерных точках границ уточняемого земельного участка с кадастровым номером 23:42:0710005:618 :
 Система координат МСК-23, зона 1 Зона № 1

Обозначение характерных точек границ	Координаты, м				Метод определения координат	Формулы, примененные для расчета средней квадратической погрешности определения координат характерных точек границ (Mt), с подставленными в такие формулы значениями и итоговые (вычисленные) значения Mt, м	Описание закрепления точки
	содержатся в Едином государственном реестре недвижимости		определены в результате выполнения комплексных кадастровых работ				
	X	Y	X	Y			
1	2	3	4	5	6	7	8
3	—	—	657 234,42	1 328 904,02	Метод спутниковых геодезических измерений (определений)	$\sqrt{(0,07^2 + 0,07^2)} = 0,10$	Нет закрепления
н1864У	—	—	657 214,74	1 328 904,50			
н1867У	—	—	657 214,60	1 328 879,20			
4	—	—	657 234,29	1 328 879,02			
3	—	—	657 234,42	1 328 904,02			

2. Сведения о частях границ уточняемого земельного участка с кадастровым номером 23:42:0710005:618 :

Обозначение части границ		Горизонтальное проложение (S), м	Описание прохождения части границ	Сведения о согласовании местоположения границ (согласовано/спорное)
от т.	до т.			
1	2	3	4	5
3	н1864У	19,69	—	согласовано
н1864У	н1867У	25,30		
н1867У	4	19,69		
4	3	25,00		

3. Сведения о характеристиках уточняемого земельного участка с кадастровым номером 23:42:0710005:618 :

№ п/п	Наименование характеристики земельного участка	Значение характеристики
1	2	3
1	2	3

1	2	3
1.	Адрес земельного участка	—
1.1.	Сведения о местоположении земельного участка (при отсутствии адреса) в структурированном в соответствии с федеральной информационной адресной системой виде	Российская Федерация, Краснодарский край, Ейский р-н, Ейск г
1.2.	Дополнительные сведения о местоположении земельного участка	с/т Авиароботник, участок 509
2.	Площадь земельного участка ± величина погрешности определения (вычисления) площади ($P \pm \Delta P$), м ²	495 ± 16,00
3.	Формула, примененная для вычисления предельной погрешности определения площади земельного участка, с подставленными значениями и итоговые (вычисленные) значения	$3,5 * 0,20 * \sqrt{(495,00)} = 16$
4.	Площадь земельного участка согласно сведениям Единого государственного реестра недвижимости (Ркад), м ²	500,00
5.	Оценка расхождения Р и Ркад ($P - P_{кад}$), м ²	5
6.	Предельный минимальный и максимальный размеры земельного участка (Рмин и Рмакс), м ²	Рмин = 300 Рмакс = 1 500
7.	Вид (виды) разрешенного использования	Земельные участки садоводческих товариществ
7.1.	Дополнительные сведения об использовании земельного участка	—
8.	Кадастровый или иной государственный учетный номер (инвентарный) здания, сооружения, объекта незавершенного строительства, расположенного на земельном участке	—
9.	Сведения о земельных участках (землях общего пользования, территории общего пользования), посредством которых обеспечивается доступ	—
10.	Иные сведения	—
4. Пояснения к сведениям об уточняемом земельном участке с кадастровым номером		23:42:0710005:618 :
1.	—	—

1. Сведения о характерных точках границ уточняемого земельного участка с кадастровым номером 23:42:0710005:619 :
 Система координат МСК-23, зона 1 Зона № 1

Обозначение характерных точек границ	Координаты, м				Метод определения координат	Формулы, примененные для расчета средней квадратической погрешности определения координат характерных точек границ (Mt), с подставленными в такие формулы значениями и итоговые (вычисленные) значения Mt, м	Описание закрепления точки
	содержатся в Едином государственном реестре недвижимости		определены в результате выполнения комплексных кадастровых работ				
	X	Y	X	Y			
1	2	3	4	5	6	7	8
3	—	—	657 234,16	1 328 874,27	Метод спутниковых геодезических измерений (определений)	$\sqrt{(0,07^2 + 0,07^2)} = 0,10$	Нет закрепления
1	—	—	657 214,21	1 328 874,46			
4	—	—	657 214,03	1 328 849,46			
4	—	—	657 234,06	1 328 849,27			
3	—	—	657 234,16	1 328 874,27			

2. Сведения о частях границ уточняемого земельного участка с кадастровым номером 23:42:0710005:619 :

Обозначение части границ		Горизонтальное проложение (S), м	Описание прохождения части границ	Сведения о согласовании местоположения границ (согласовано/спорное)
от т.	до т.			
1	2	3	4	5
3	1	19,95	—	согласовано
1	4	25,00		
4	4	20,03		
4	3	25,00		

3. Сведения о характеристиках уточняемого земельного участка с кадастровым номером 23:42:0710005:619 :

№ п/п	Наименование характеристики земельного участка	Значение характеристики
1	2	3

1	2	3
1.	Адрес земельного участка	—
1.1.	Сведения о местоположении земельного участка (при отсутствии адреса) в структурированном в соответствии с федеральной информационной адресной системой виде	Российская Федерация, Краснодарский край, Ейский р-н, Ейск г
1.2.	Дополнительные сведения о местоположении земельного участка	—
2.	Площадь земельного участка ± величина погрешности определения (вычисления) площади ($P \pm \Delta P$), м ²	500 ± 16,00
3.	Формула, примененная для вычисления предельной погрешности определения площади земельного участка, с подставленными значениями и итоговые (вычисленные) значения	$3,5 * 0,20 * \sqrt{(500,00)} = 16$
4.	Площадь земельного участка согласно сведениям Единого государственного реестра недвижимости (Ркад), м ²	500,00
5.	Оценка расхождения P и Ркад (P - Ркад), м ²	0
6.	Предельный минимальный и максимальный размеры земельного участка (Рмин и Рмакс), м ²	Рмин = 300 Рмакс = 1 500
7.	Вид (виды) разрешенного использования	Земельные участки садоводческих товариществ
7.1.	Дополнительные сведения об использовании земельного участка	—
8.	Кадастровый или иной государственный учетный номер (инвентарный) здания, сооружения, объекта незавершенного строительства, расположенного на земельном участке	—
9.	Сведения о земельных участках (землях общего пользования, территории общего пользования), посредством которых обеспечивается доступ	—
10.	Иные сведения	—
4. Пояснения к сведениям об уточняемом земельном участке с кадастровым номером		23:42:0710005:619 :
1.	—	—

1. Сведения о характерных точках границ уточняемого земельного участка с кадастровым номером 23:42:0710005:620 :
 Система координат МСК-23, зона 1 Зона № 1

Обозначение характерных точек границ	Координаты, м				Метод определения координат	Формулы, примененные для расчета средней квадратической погрешности определения координат характерных точек границ (Mt), с подставленными в такие формулы значениями и итоговые (вычисленные) значения Mt, м	Описание закрепления точки
	содержатся в Едином государственном реестре недвижимости		определены в результате выполнения комплексных кадастровых работ				
	X	Y	X	Y			
1	2	3	4	5	6	7	8
н1864У	—	—	657 214,74	1 328 904,50	Метод спутниковых геодезических измерений (определений)	$\sqrt{(0,07^2 + 0,07^2)} = 0,10$	Нет закрепления
2	—	—	657 194,96	1 328 904,39			
1	—	—	657 194,90	1 328 879,39			
н1867У	—	—	657 214,60	1 328 879,20			
н1864У	—	—	657 214,74	1 328 904,50			

2. Сведения о частях границ уточняемого земельного участка с кадастровым номером 23:42:0710005:620 :

Обозначение части границ		Горизонтальное проложение (S), м	Описание прохождения части границ	Сведения о согласовании местоположения границ (согласовано/спорное)
от т.	до т.			
1	2	3	4	5
н1864У	2	19,78	— Согласовано	согласовано
2	1	25,00		
1	н1867У	19,70		
н1867У	н1864У	25,30		

3. Сведения о характеристиках уточняемого земельного участка с кадастровым номером 23:42:0710005:620 :

№ п/п	Наименование характеристики земельного участка	Значение характеристики
1	2	3
1	2	3

1	2	3
1.	Адрес земельного участка	—
1.1.	Сведения о местоположении земельного участка (при отсутствии адреса) в структурированном в соответствии с федеральной информационной адресной системой виде	Российская Федерация, Краснодарский край, Ейский р-н, Ейск г
1.2.	Дополнительные сведения о местоположении земельного участка	с/т Авиароботник, участок 511
2.	Площадь земельного участка ± величина погрешности определения (вычисления) площади ($P \pm \Delta P$), м ²	496 ± 16,00
3.	Формула, примененная для вычисления предельной погрешности определения площади земельного участка, с подставленными значениями и итоговые (вычисленные) значения	$3,5 * 0,20 * \sqrt{(496,00)} = 16$
4.	Площадь земельного участка согласно сведениям Единого государственного реестра недвижимости (Ркад), м ²	500,00
5.	Оценка расхождения P и Ркад ($P - P_{кад}$), м ²	4
6.	Предельный минимальный и максимальный размеры земельного участка (Pмин и Pмакс), м ²	Pмин = 300 Pмакс = 1 500
7.	Вид (виды) разрешенного использования	Земельные участки садоводческих товариществ
7.1.	Дополнительные сведения об использовании земельного участка	—
8.	Кадастровый или иной государственный учетный номер (инвентарный) здания, сооружения, объекта незавершенного строительства, расположенного на земельном участке	—
9.	Сведения о земельных участках (землях общего пользования, территории общего пользования), посредством которых обеспечивается доступ	—
10.	Иные сведения	—
4. Пояснения к сведениям об уточняемом земельном участке с кадастровым номером		23:42:0710005:620 :
1.	—	—

1. Сведения о характерных точках границ уточняемого земельного участка с кадастровым номером 23:42:0710005:624 :
 Система координат МСК-23, зона 1 Зона № 1

Обозначение характерных точек границ	Координаты, м				Метод определения координат	Формулы, примененные для расчета средней квадратической погрешности определения координат характерных точек границ (Mt), с подставленными в такие формулы значениями и итоговые (вычисленные) значения Mt, м	Описание закрепления точки
	содержатся в Едином государственном реестре недвижимости		определены в результате выполнения комплексных кадастровых работ				
	X	Y	X	Y			
1	2	3	4	5	6	7	8
3	—	—	657 174,96	1 328 904,44	Метод спутниковых геодезических измерений (определений)	$\sqrt{(0,07^2 + 0,07^2)} = 0,10$	Нет закрепления
н499У	—	—	657 155,09	1 328 904,93			
н1185У	—	—	657 154,90	1 328 879,77			
4	—	—	657 174,90	1 328 879,44			
3	—	—	657 174,96	1 328 904,44			

2. Сведения о частях границ уточняемого земельного участка с кадастровым номером 23:42:0710005:624 :

Обозначение части границ		Горизонтальное проложение (S), м	Описание прохождения части границ	Сведения о согласовании местоположения границ (согласовано/спорное)
от т.	до т.			
1	2	3	4	5
3	н499У	19,88	—	согласовано
н499У	н1185У	25,16		
н1185У	4	20,00		
4	3	25,00		

3. Сведения о характеристиках уточняемого земельного участка с кадастровым номером 23:42:0710005:624 :

№ п/п	Наименование характеристики земельного участка	Значение характеристики
1	2	3
1	2	3

1	2	3
1.	Адрес земельного участка	—
1.1.	Сведения о местоположении земельного участка (при отсутствии адреса) в структурированном в соответствии с федеральной информационной адресной системой виде	Российская Федерация, Краснодарский край, Ейский р-н, Ейск г
1.2.	Дополнительные сведения о местоположении земельного участка	с/т Авиароботник, участок 515
2.	Площадь земельного участка ± величина погрешности определения (вычисления) площади ($P \pm \Delta P$), м ²	500 ± 16,00
3.	Формула, примененная для вычисления предельной погрешности определения площади земельного участка, с подставленными значениями и итоговые (вычисленные) значения	$3,5 * 0,20 * \sqrt{(500,00)} = 16$
4.	Площадь земельного участка согласно сведениям Единого государственного реестра недвижимости (Ркад), м ²	500,00
5.	Оценка расхождения Р и Ркад ($P - P_{кад}$), м ²	0
6.	Предельный минимальный и максимальный размеры земельного участка (Рмин и Рмакс), м ²	Рмин = 300 Рмакс = 1 500
7.	Вид (виды) разрешенного использования	Земельные участки садоводческих товариществ
7.1.	Дополнительные сведения об использовании земельного участка	—
8.	Кадастровый или иной государственный учетный номер (инвентарный) здания, сооружения, объекта незавершенного строительства, расположенного на земельном участке	—
9.	Сведения о земельных участках (землях общего пользования, территории общего пользования), посредством которых обеспечивается доступ	—
10.	Иные сведения	—
4. Пояснения к сведениям об уточняемом земельном участке с кадастровым номером		23:42:0710005:624 :
1.	—	—

1. Сведения о характерных точках границ уточняемого земельного участка с кадастровым номером 23:42:0710005:625 :
 Система координат МСК-23, зона 1 Зона № 1

Обозначение характерных точек границ	Координаты, м				Метод определения координат	Формулы, примененные для расчета средней квадратической погрешности определения координат характерных точек границ (Mt), с подставленными в такие формулы значениями и итоговые (вычисленные) значения Mt, м	Описание закрепления точки
	содержатся в Едином государственном реестре недвижимости		определены в результате выполнения комплексных кадастровых работ				
	X	Y	X	Y			
1	2	3	4	5	6	7	8
2	—	—	657 174,21	1 328 874,73	Метод спутниковых геодезических измерений (определений)	$\sqrt{(0,07^2 + 0,07^2)} = 0,10$	Нет закрепления
н1170У	—	—	657 154,30	1 328 874,97			
н1166У	—	—	657 154,12	1 328 849,71			
3	—	—	657 174,03	1 328 849,73			
2	—	—	657 174,21	1 328 874,73			

2. Сведения о частях границ уточняемого земельного участка с кадастровым номером 23:42:0710005:625 :

Обозначение части границ		Горизонтальное проложение (S), м	Описание прохождения части границ	Сведения о согласовании местоположения границ (согласовано/спорное)
от т.	до т.			
1	2	3	4	5
2	н1170У	19,91	—	согласовано
н1170У	н1166У	25,26		
н1166У	3	19,91		
3	2	25,00		

3. Сведения о характеристиках уточняемого земельного участка с кадастровым номером 23:42:0710005:625 :

№ п/п	Наименование характеристики земельного участка	Значение характеристики
1	2	3
1	2	3

1	2	3
1.	Адрес земельного участка	—
1.1.	Сведения о местоположении земельного участка (при отсутствии адреса) в структурированном в соответствии с федеральной информационной адресной системой виде	Российская Федерация, Краснодарский край, Ейский р-н, Ейск г
1.2.	Дополнительные сведения о местоположении земельного участка	с/т Авиароботник, участок 516
2.	Площадь земельного участка ± величина погрешности определения (вычисления) площади ($P \pm \Delta P$), м ²	500 ± 16,00
3.	Формула, примененная для вычисления предельной погрешности определения площади земельного участка, с подставленными значениями и итоговые (вычисленные) значения	$3,5*0,20*\sqrt{(500,00)} = 16$
4.	Площадь земельного участка согласно сведениям Единого государственного реестра недвижимости (Ркад), м ²	500,00
5.	Оценка расхождения Р и Ркад ($P - P_{кад}$), м ²	0
6.	Предельный минимальный и максимальный размеры земельного участка (Рмин и Рмакс), м ²	Рмин = 300 Рмакс = 1 500
7.	Вид (виды) разрешенного использования	Земельные участки садоводческих товариществ
7.1.	Дополнительные сведения об использовании земельного участка	—
8.	Кадастровый или иной государственный учетный номер (инвентарный) здания, сооружения, объекта незавершенного строительства, расположенного на земельном участке	—
9.	Сведения о земельных участках (землях общего пользования, территории общего пользования), посредством которых обеспечивается доступ	—
10.	Иные сведения	—
4. Пояснения к сведениям об уточняемом земельном участке с кадастровым номером		23:42:0710005:625 :
1.	—	—

1. Сведения о характерных точках границ уточняемого земельного участка с кадастровым номером 23:42:0710005:626 :
 Система координат МСК-23, зона 1 Зона № 1

Обозначение характерных точек границ	Координаты, м				Метод определения координат	Формулы, примененные для расчета средней квадратической погрешности определения координат характерных точек границ (Mt), с подставленными в такие формулы значениями и итоговые (вычисленные) значения Mt, м	Описание закрепления точки
	содержатся в Едином государственном реестре недвижимости		определены в результате выполнения комплексных кадастровых работ				
	X	Y	X	Y			
1	2	3	4	5	6	7	8
н499У	—	—	657 155,09	1 328 904,93	Метод спутниковых геодезических измерений (определений)	$\sqrt{(0,07^2 + 0,07^2)} = 0,10$	Нет закрепления
2	—	—	657 135,39	1 328 905,06			
1	—	—	657 134,51	1 328 880,08			
н1185У	—	—	657 154,90	1 328 879,77			
н499У	—	—	657 155,09	1 328 904,93			

2. Сведения о частях границ уточняемого земельного участка с кадастровым номером 23:42:0710005:626 :

Обозначение части границ		Горизонтальное проложение (S), м	Описание прохождения части границ	Сведения о согласовании местоположения границ (согласовано/спорное)
от т.	до т.			
1	2	3	4	5
н499У	2	19,70	—	согласовано
2	1	25,00		
1	н1185У	20,39		
н1185У	н499У	25,16		

3. Сведения о характеристиках уточняемого земельного участка с кадастровым номером 23:42:0710005:626 :

№ п/п	Наименование характеристики земельного участка	Значение характеристики
1	2	3
1	2	3

1	2	3
1.	Адрес земельного участка	—
1.1.	Сведения о местоположении земельного участка (при отсутствии адреса) в структурированном в соответствии с федеральной информационной адресной системой виде	Российская Федерация, Краснодарский край, Ейский р-н, Ейск г
1.2.	Дополнительные сведения о местоположении земельного участка	с/т Авиароботник, участок 517
2.	Площадь земельного участка ± величина погрешности определения (вычисления) площади ($P \pm \Delta P$), м ²	503 ± 16,00
3.	Формула, примененная для вычисления предельной погрешности определения площади земельного участка, с подставленными значениями и итоговые (вычисленные) значения	$3,5 * 0,20 * \sqrt{(503,00)} = 16$
4.	Площадь земельного участка согласно сведениям Единого государственного реестра недвижимости (Ркад), м ²	500,00
5.	Оценка расхождения Р и Ркад ($P - P_{кад}$), м ²	3
6.	Предельный минимальный и максимальный размеры земельного участка (Рмин и Рмакс), м ²	Рмин = 300 Рмакс = 1 500
7.	Вид (виды) разрешенного использования	Земельные участки садоводческих товариществ
7.1.	Дополнительные сведения об использовании земельного участка	—
8.	Кадастровый или иной государственный учетный номер (инвентарный) здания, сооружения, объекта незавершенного строительства, расположенного на земельном участке	23:42:0710005:864
9.	Сведения о земельных участках (землях общего пользования, территории общего пользования), посредством которых обеспечивается доступ	—
10.	Иные сведения	—
4. Пояснения к сведениям об уточняемом земельном участке с кадастровым номером		23:42:0710005:626 :
1.	—	—

1. Сведения о характерных точках границ уточняемого земельного участка с кадастровым номером 23:42:0710005:627 :
 Система координат МСК-23, зона 1 Зона № 1

Обозначение характерных точек границ	Координаты, м				Метод определения координат	Формулы, примененные для расчета средней квадратической погрешности определения координат характерных точек границ (Mt), с подставленными в такие формулы значениями и итоговые (вычисленные) значения Mt, м	Описание закрепления точки
	содержатся в Едином государственном реестре недвижимости		определены в результате выполнения комплексных кадастровых работ				
	X	Y	X	Y			
1	2	3	4	5	6	7	8
н1170У	—	—	657 154,30	1 328 874,97	Метод спутниковых геодезических измерений (определений)	$\sqrt{(0,07^2 + 0,07^2)} = 0,10$	Нет закрепления
н1171У	—	—	657 134,30	1 328 875,12			
н1167У	—	—	657 134,13	1 328 849,85			
н1166У	—	—	657 154,12	1 328 849,71			
н1170У	—	—	657 154,30	1 328 874,97			

2. Сведения о частях границ уточняемого земельного участка с кадастровым номером 23:42:0710005:627 :

Обозначение части границ		Горизонтальное проложение (S), м	Описание прохождения части границ	Сведения о согласовании местоположения границ (согласовано/спорное)
от т.	до т.			
1	2	3	4	5
н1170У	н1171У	20,00	Согласовано	согласовано
н1171У	н1167У	25,27	—	
н1167У	н1166У	19,99		
н1166У	н1170У	25,26		

3. Сведения о характеристиках уточняемого земельного участка с кадастровым номером 23:42:0710005:627 :

№ п/п	Наименование характеристики земельного участка	Значение характеристики
1	2	3
1	2	3

1	2	3
1.	Адрес земельного участка	—
1.1.	Сведения о местоположении земельного участка (при отсутствии адреса) в структурированном в соответствии с федеральной информационной адресной системой виде	Российская Федерация, Краснодарский край, Ейский р-н, Ейск г
1.2.	Дополнительные сведения о местоположении земельного участка	с/т Авиароботник, участок 518
2.	Площадь земельного участка ± величина погрешности определения (вычисления) площади ($P \pm \Delta P$), м ²	505 ± 16,00
3.	Формула, примененная для вычисления предельной погрешности определения площади земельного участка, с подставленными значениями и итоговые (вычисленные) значения	$3,5 * 0,20 * \sqrt{(505,00)} = 16$
4.	Площадь земельного участка согласно сведениям Единого государственного реестра недвижимости (Ркад), м ²	500,00
5.	Оценка расхождения P и Ркад (P - Ркад), м ²	5
6.	Предельный минимальный и максимальный размеры земельного участка (Рмин и Рмакс), м ²	Рмин = 300 Рмакс = 1 500
7.	Вид (виды) разрешенного использования	Земельные участки садоводческих товариществ
7.1.	Дополнительные сведения об использовании земельного участка	—
8.	Кадастровый или иной государственный учетный номер (инвентарный) здания, сооружения, объекта незавершенного строительства, расположенного на земельном участке	—
9.	Сведения о земельных участках (землях общего пользования, территории общего пользования), посредством которых обеспечивается доступ	—
10.	Иные сведения	—
4. Пояснения к сведениям об уточняемом земельном участке с кадастровым номером		23:42:0710005:627 :
1.	—	—

1. Сведения о характерных точках границ уточняемого земельного участка с кадастровым номером 23:42:0710005:629 :
 Система координат МСК-23, зона 1 Зона № 1

Обозначение характерных точек границ	Координаты, м				Метод определения координат	Формулы, примененные для расчета средней квадратической погрешности определения координат характерных точек границ (Mt), с подставленными в такие формулы значениями и итоговые (вычисленные) значения Mt, м	Описание закрепления точки
	содержатся в Едином государственном реестре недвижимости		определены в результате выполнения комплексных кадастровых работ				
	X	Y	X	Y			
1	2	3	4	5	6	7	8
н1171У	—	—	657 134,30	1 328 875,12	Метод спутниковых геодезических измерений (определений)	$\sqrt{(0,07^2 + 0,07^2)} = 0,10$	Нет закрепления
н1134У	—	—	657 114,30	1 328 875,26			
н1130У	—	—	657 114,13	1 328 849,99			
н1167У	—	—	657 134,13	1 328 849,85			
н1171У	—	—	657 134,30	1 328 875,12			

2. Сведения о частях границ уточняемого земельного участка с кадастровым номером 23:42:0710005:629 :

Обозначение части границ		Горизонтальное проложение (S), м	Описание прохождения части границ	Сведения о согласовании местоположения границ (согласовано/спорное)
от т.	до т.			
1	2	3	4	5
н1171У	н1134У	20,00	—	согласовано
н1134У	н1130У	25,27		
н1130У	н1167У	20,00		
н1167У	н1171У	25,27		

3. Сведения о характеристиках уточняемого земельного участка с кадастровым номером 23:42:0710005:629 :

№ п/п	Наименование характеристики земельного участка	Значение характеристики
1	2	3
1	2	3

1	2	3
1.	Адрес земельного участка	—
1.1.	Сведения о местоположении земельного участка (при отсутствии адреса) в структурированном в соответствии с федеральной информационной адресной системой виде	Российская Федерация, Краснодарский край, Ейский р-н, Ейск г
1.2.	Дополнительные сведения о местоположении земельного участка	с/т Авиароботник, участок 520
2.	Площадь земельного участка ± величина погрешности определения (вычисления) площади ($P \pm \Delta P$), м ²	505 ± 16,00
3.	Формула, примененная для вычисления предельной погрешности определения площади земельного участка, с подставленными значениями и итоговые (вычисленные) значения	$3,5 * 0,20 * \sqrt{(505,00)} = 16$
4.	Площадь земельного участка согласно сведениям Единого государственного реестра недвижимости (Ркад), м ²	500,00
5.	Оценка расхождения Р и Ркад ($P - P_{кад}$), м ²	5
6.	Предельный минимальный и максимальный размеры земельного участка (Рмин и Рмакс), м ²	Рмин = 300 Рмакс = 1 500
7.	Вид (виды) разрешенного использования	Земельные участки садоводческих товариществ
7.1.	Дополнительные сведения об использовании земельного участка	—
8.	Кадастровый или иной государственный учетный номер (инвентарный) здания, сооружения, объекта незавершенного строительства, расположенного на земельном участке	—
9.	Сведения о земельных участках (землях общего пользования, территории общего пользования), посредством которых обеспечивается доступ	—
10.	Иные сведения	—
4. Пояснения к сведениям об уточняемом земельном участке с кадастровым номером		23:42:0710005:629 :
1.	—	—

1. Сведения о характерных точках границ уточняемого земельного участка с кадастровым номером 23:42:0710005:630 :
 Система координат МСК-23, зона 1 Зона № 1

Обозначение характерных точек границ	Координаты, м				Метод определения координат	Формулы, примененные для расчета средней квадратической погрешности определения координат характерных точек границ (Mt), с подставленными в такие формулы значениями и итоговые (вычисленные) значения Mt, м	Описание закрепления точки
	содержатся в Едином государственном реестре недвижимости		определены в результате выполнения комплексных кадастровых работ				
	X	Y	X	Y			
1	2	3	4	5	6	7	8
3	—	—	657 115,41	1 328 905,86	Метод спутниковых геодезических измерений (определений)	$\sqrt{(0,07^2 + 0,07^2)} = 0,10$	Нет закрепления
н502У	—	—	657 094,62	1 328 905,47			
н1149У	—	—	657 094,37	1 328 880,40			
4	—	—	657 114,51	1 328 880,89			
3	—	—	657 115,41	1 328 905,86			

2. Сведения о частях границ уточняемого земельного участка с кадастровым номером 23:42:0710005:630 :

Обозначение части границ		Горизонтальное проложение (S), м	Описание прохождения части границ	Сведения о согласовании местоположения границ (согласовано/спорное)
от т.	до т.			
1	2	3	4	5
3	н502У	20,79	—	согласовано
н502У	н1149У	25,07		
н1149У	4	20,15		
4	3	24,99		

3. Сведения о характеристиках уточняемого земельного участка с кадастровым номером 23:42:0710005:630 :

№ п/п	Наименование характеристики земельного участка	Значение характеристики
1	2	3
1	2	3

1	2	3
1.	Адрес земельного участка	—
1.1.	Сведения о местоположении земельного участка (при отсутствии адреса) в структурированном в соответствии с федеральной информационной адресной системой виде	Российская Федерация, Краснодарский край, Ейский р-н, Ейск г
1.2.	Дополнительные сведения о местоположении земельного участка	с/т Авиароботник, участок 521
2.	Площадь земельного участка ± величина погрешности определения (вычисления) площади ($P \pm \Delta P$), м ²	512 ± 16,00
3.	Формула, примененная для вычисления предельной погрешности определения площади земельного участка, с подставленными значениями и итоговые (вычисленные) значения	$3,5 * 0,20 * \sqrt{(512,00)} = 16$
4.	Площадь земельного участка согласно сведениям Единого государственного реестра недвижимости (Ркад), м ²	500,00
5.	Оценка расхождения Р и Ркад ($P - P_{кад}$), м ²	12
6.	Предельный минимальный и максимальный размеры земельного участка (Рмин и Рмакс), м ²	Рмин = 300 Рмакс = 1 500
7.	Вид (виды) разрешенного использования	Земельные участки садоводческих товариществ
7.1.	Дополнительные сведения об использовании земельного участка	—
8.	Кадастровый или иной государственный учетный номер (инвентарный) здания, сооружения, объекта незавершенного строительства, расположенного на земельном участке	—
9.	Сведения о земельных участках (землях общего пользования, территории общего пользования), посредством которых обеспечивается доступ	—
10.	Иные сведения	—
4. Пояснения к сведениям об уточняемом земельном участке с кадастровым номером		23:42:0710005:630 :
1.	—	—

1. Сведения о характерных точках границ уточняемого земельного участка с кадастровым номером 23:42:0710005:632 :
 Система координат МСК-23, зона 1 Зона № 1

Обозначение характерных точек границ	Координаты, м				Метод определения координат	Формулы, примененные для расчета средней квадратической погрешности определения координат характерных точек границ (Mt), с подставленными в такие формулы значениями и итоговые (вычисленные) значения Mt, м	Описание закрепления точки
	содержатся в Едином государственном реестре недвижимости		определены в результате выполнения комплексных кадастровых работ				
	X	Y	X	Y			
1	2	3	4	5	6	7	8
н502У	—	—	657 094,62	1 328 905,47	Метод спутниковых геодезических измерений (определений)	$\sqrt{(0,07^2 + 0,07^2)} = 0,10$	Нет закрепления
н1094У	—	—	657 074,62	1 328 905,52			
н1097У	—	—	657 074,44	1 328 880,54			
н1149У	—	—	657 094,37	1 328 880,40			
н502У	—	—	657 094,62	1 328 905,47			

2. Сведения о частях границ уточняемого земельного участка с кадастровым номером 23:42:0710005:632 :

Обозначение части границ		Горизонтальное проложение (S), м	Описание прохождения части границ	Сведения о согласовании местоположения границ (согласовано/спорное)
от т.	до т.			
1	2	3	4	5
н502У	н1094У	20,00	—	согласовано
н1094У	н1097У	24,98		
н1097У	н1149У	19,93		
н1149У	н502У	25,07		

3. Сведения о характеристиках уточняемого земельного участка с кадастровым номером 23:42:0710005:632 :

№ п/п	Наименование характеристики земельного участка	Значение характеристики
1	2	3
1	2	3

1	2	3
1.	Адрес земельного участка	—
1.1.	Сведения о местоположении земельного участка (при отсутствии адреса) в структурированном в соответствии с федеральной информационной адресной системой виде	Российская Федерация, Краснодарский край, Ейский р-н, Ейск г
1.2.	Дополнительные сведения о местоположении земельного участка	с/т Авиароботник, участок 523
2.	Площадь земельного участка ± величина погрешности определения (вычисления) площади ($P \pm \Delta P$), м ²	500 ± 16,00
3.	Формула, примененная для вычисления предельной погрешности определения площади земельного участка, с подставленными значениями и итоговые (вычисленные) значения	$3,5 * 0,20 * \sqrt{(500,00)} = 16$
4.	Площадь земельного участка согласно сведениям Единого государственного реестра недвижимости (Ркад), м ²	500,00
5.	Оценка расхождения P и Ркад ($P - P_{кад}$), м ²	0
6.	Предельный минимальный и максимальный размеры земельного участка (Рмин и Рмакс), м ²	Рмин = 300 Рмакс = 1 500
7.	Вид (виды) разрешенного использования	Земельные участки садоводческих товариществ
7.1.	Дополнительные сведения об использовании земельного участка	—
8.	Кадастровый или иной государственный учетный номер (инвентарный) здания, сооружения, объекта незавершенного строительства, расположенного на земельном участке	—
9.	Сведения о земельных участках (землях общего пользования, территории общего пользования), посредством которых обеспечивается доступ	—
10.	Иные сведения	—
4. Пояснения к сведениям об уточняемом земельном участке с кадастровым номером		23:42:0710005:632 :
1.	—	—

1. Сведения о характерных точках границ уточняемого земельного участка с кадастровым номером 23:42:0710005:633 :
 Система координат МСК-23, зона 1 Зона № 1

Обозначение характерных точек границ	Координаты, м				Метод определения координат	Формулы, примененные для расчета средней квадратической погрешности определения координат характерных точек границ (Mt), с подставленными в такие формулы значениями и итоговые (вычисленные) значения Mt, м	Описание закрепления точки
	содержатся в Едином государственном реестре недвижимости		определены в результате выполнения комплексных кадастровых работ				
	X	Y	X	Y			
1	2	3	4	5	6	7	8
н1135У	—	—	657 094,30	1 328 875,40	Метод спутниковых геодезических измерений (определений)	$\sqrt{(0,07^2 + 0,07^2)} = 0,10$	Нет закрепления
н1074У	—	—	657 074,31	1 328 875,54			
н1070У	—	—	657 074,13	1 328 850,28			
н1131У	—	—	657 094,13	1 328 850,14			
н1135У	—	—	657 094,30	1 328 875,40			

2. Сведения о частях границ уточняемого земельного участка с кадастровым номером 23:42:0710005:633 :

Обозначение части границ		Горизонтальное проложение (S), м	Описание прохождения части границ	Сведения о согласовании местоположения границ (согласовано/спорное)
от т.	до т.			
1	2	3	4	5
н1135У	н1074У	19,99	—	согласовано
н1074У	н1070У	25,26		
н1070У	н1131У	20,00		
н1131У	н1135У	25,26		

3. Сведения о характеристиках уточняемого земельного участка с кадастровым номером 23:42:0710005:633 :

№ п/п	Наименование характеристики земельного участка	Значение характеристики
1	2	3
1	2	3

1	2	3
1.	Адрес земельного участка	—
1.1.	Сведения о местоположении земельного участка (при отсутствии адреса) в структурированном в соответствии с федеральной информационной адресной системой виде	Российская Федерация, Краснодарский край, Ейский р-н, Ейск г
1.2.	Дополнительные сведения о местоположении земельного участка	с/т Авиароботник, участок 524
2.	Площадь земельного участка ± величина погрешности определения (вычисления) площади ($P \pm \Delta P$), м ²	505 ± 16,00
3.	Формула, примененная для вычисления предельной погрешности определения площади земельного участка, с подставленными значениями и итоговые (вычисленные) значения	$3,5 * 0,20 * \sqrt{(505,00)} = 16$
4.	Площадь земельного участка согласно сведениям Единого государственного реестра недвижимости (Ркад), м ²	500,00
5.	Оценка расхождения P и Ркад ($P - P_{кад}$), м ²	5
6.	Предельный минимальный и максимальный размеры земельного участка (Рмин и Рмакс), м ²	Рмин = 300 Рмакс = 1 500
7.	Вид (виды) разрешенного использования	Земельные участки садоводческих товариществ
7.1.	Дополнительные сведения об использовании земельного участка	—
8.	Кадастровый или иной государственный учетный номер (инвентарный) здания, сооружения, объекта незавершенного строительства, расположенного на земельном участке	—
9.	Сведения о земельных участках (землях общего пользования, территории общего пользования), посредством которых обеспечивается доступ	—
10.	Иные сведения	—
4. Пояснения к сведениям об уточняемом земельном участке с кадастровым номером		23:42:0710005:633 :
1.	—	—

1. Сведения о характерных точках границ уточняемого земельного участка с кадастровым номером 23:42:0710005:634 :
 Система координат МСК-23, зона 1 Зона № 1

Обозначение характерных точек границ	Координаты, м				Метод определения координат	Формулы, примененные для расчета средней квадратической погрешности определения координат характерных точек границ (Mt), с подставленными в такие формулы значениями и итоговые (вычисленные) значения Mt, м	Описание закрепления точки
	содержатся в Едином государственном реестре недвижимости		определены в результате выполнения комплексных кадастровых работ				
	X	Y	X	Y			
1	2	3	4	5	6	7	8
н1094У	—	—	657 074,62	1 328 905,52	Метод спутниковых геодезических измерений (определений)	$\sqrt{(0,07^2 + 0,07^2)} = 0,10$	Нет закрепления
н1095У	—	—	657 054,62	1 328 905,67			
н1096У	—	—	657 054,44	1 328 880,63			
н1097У	—	—	657 074,44	1 328 880,54			
н1094У	—	—	657 074,62	1 328 905,52			

2. Сведения о частях границ уточняемого земельного участка с кадастровым номером 23:42:0710005:634 :

Обозначение части границ		Горизонтальное проложение (S), м	Описание прохождения части границ	Сведения о согласовании местоположения границ (согласовано/спорное)
от т.	до т.			
1	2	3	4	5
н1094У	н1095У	20,00	Согласовано	согласовано
н1095У	н1096У	25,04		
н1096У	н1097У	20,00		
н1097У	н1094У	24,98		

3. Сведения о характеристиках уточняемого земельного участка с кадастровым номером 23:42:0710005:634 :

№ п/п	Наименование характеристики земельного участка	Значение характеристики
1	2	3
1	2	3

1	2	3
1.	Адрес земельного участка	—
1.1.	Сведения о местоположении земельного участка (при отсутствии адреса) в структурированном в соответствии с федеральной информационной адресной системой виде	Российская Федерация, Краснодарский край, Ейский р-н, Ейск г
1.2.	Дополнительные сведения о местоположении земельного участка	с/т Авиароботник, участок 525
2.	Площадь земельного участка ± величина погрешности определения (вычисления) площади ($P \pm \Delta P$), м ²	500 ± 16,00
3.	Формула, примененная для вычисления предельной погрешности определения площади земельного участка, с подставленными значениями и итоговые (вычисленные) значения	$3,5 * 0,20 * \sqrt{(500,00)} = 16$
4.	Площадь земельного участка согласно сведениям Единого государственного реестра недвижимости (Ркад), м ²	500,00
5.	Оценка расхождения P и Ркад ($P - P_{кад}$), м ²	0
6.	Предельный минимальный и максимальный размеры земельного участка (Рмин и Рмакс), м ²	Рмин = 300 Рмакс = 1 500
7.	Вид (виды) разрешенного использования	Земельные участки садоводческих товариществ
7.1.	Дополнительные сведения об использовании земельного участка	—
8.	Кадастровый или иной государственный учетный номер (инвентарный) здания, сооружения, объекта незавершенного строительства, расположенного на земельном участке	—
9.	Сведения о земельных участках (землях общего пользования, территории общего пользования), посредством которых обеспечивается доступ	—
10.	Иные сведения	—
4. Пояснения к сведениям об уточняемом земельном участке с кадастровым номером		23:42:0710005:634 :
1.	—	—

1. Сведения о характерных точках границ уточняемого земельного участка с кадастровым номером 23:42:0710005:635 :
 Система координат МСК-23, зона 1 Зона № 1

Обозначение характерных точек границ	Координаты, м				Метод определения координат	Формулы, примененные для расчета средней квадратической погрешности определения координат характерных точек границ (Mt), с подставленными в такие формулы значениями и итоговые (вычисленные) значения Mt, м	Описание закрепления точки
	содержатся в Едином государственном реестре недвижимости		определены в результате выполнения комплексных кадастровых работ				
	X	Y	X	Y			
1	2	3	4	5	6	7	8
н1074У	—	—	657 074,31	1 328 875,54	Метод спутниковых геодезических измерений (определений)	$\sqrt{(0,07^2 + 0,07^2)} = 0,10$	Нет закрепления
н1075У	—	—	657 054,31	1 328 875,68			
н1071У	—	—	657 054,13	1 328 850,42			
н1070У	—	—	657 074,13	1 328 850,28			
н1074У	—	—	657 074,31	1 328 875,54			

2. Сведения о частях границ уточняемого земельного участка с кадастровым номером 23:42:0710005:635 :

Обозначение части границ		Горизонтальное проложение (S), м	Описание прохождения части границ	Сведения о согласовании местоположения границ (согласовано/спорное)
от т.	до т.			
1	2	3	4	5
н1074У	н1075У	20,00	Согласовано	согласовано
н1075У	н1071У	25,26	—	
н1071У	н1070У	20,00		
н1070У	н1074У	25,26		

3. Сведения о характеристиках уточняемого земельного участка с кадастровым номером 23:42:0710005:635 :

№ п/п	Наименование характеристики земельного участка	Значение характеристики
1	2	3
1	2	3

1	2	3
1.	Адрес земельного участка	—
1.1.	Сведения о местоположении земельного участка (при отсутствии адреса) в структурированном в соответствии с федеральной информационной адресной системой виде	Российская Федерация, Краснодарский край, Ейский р-н, Ейск г
1.2.	Дополнительные сведения о местоположении земельного участка	с/т Авиароботник, участок 526
2.	Площадь земельного участка ± величина погрешности определения (вычисления) площади ($P \pm \Delta P$), м ²	505 ± 16,00
3.	Формула, примененная для вычисления предельной погрешности определения площади земельного участка, с подставленными значениями и итоговые (вычисленные) значения	$3,5*0,20*\sqrt{(505,00)} = 16$
4.	Площадь земельного участка согласно сведениям Единого государственного реестра недвижимости (Ркад), м ²	500,00
5.	Оценка расхождения P и Ркад ($P - P_{кад}$), м ²	5
6.	Предельный минимальный и максимальный размеры земельного участка (Рмин и Рмакс), м ²	Рмин = 300 Рмакс = 1 500
7.	Вид (виды) разрешенного использования	для садоводства
7.1.	Дополнительные сведения об использовании земельного участка	—
8.	Кадастровый или иной государственный учетный номер (инвентарный) здания, сооружения, объекта незавершенного строительства, расположенного на земельном участке	—
9.	Сведения о земельных участках (землях общего пользования, территории общего пользования), посредством которых обеспечивается доступ	—
10.	Иные сведения	—
4. Пояснения к сведениям об уточняемом земельном участке с кадастровым номером		23:42:0710005:635 :
1.	—	—

1. Сведения о характерных точках границ уточняемого земельного участка с кадастровым номером 23:42:0710005:636 :
 Система координат МСК-23, зона 1 Зона № 1

Обозначение характерных точек границ	Координаты, м				Метод определения координат	Формулы, примененные для расчета средней квадратической погрешности определения координат характерных точек границ (Mt), с подставленными в такие формулы значениями и итоговые (вычисленные) значения Mt, м	Описание закрепления точки
	содержатся в Едином государственном реестре недвижимости		определены в результате выполнения комплексных кадастровых работ				
	X	Y	X	Y			
1	2	3	4	5	6	7	8
н1095У	—	—	657 054,62	1 328 905,67	Метод спутниковых геодезических измерений (определений)	$\sqrt{(0,07^2 + 0,07^2)} = 0,10$	Нет закрепления
н1103У	—	—	657 034,62	1 328 905,81			
н1104У	—	—	657 034,44	1 328 880,78			
н1096У	—	—	657 054,44	1 328 880,63			
н1095У	—	—	657 054,62	1 328 905,67			

2. Сведения о частях границ уточняемого земельного участка с кадастровым номером 23:42:0710005:636 :

Обозначение части границ		Горизонтальное проложение (S), м	Описание прохождения части границ	Сведения о согласовании местоположения границ (согласовано/спорное)
от т.	до т.			
1	2	3	4	5
н1095У	н1103У	20,00	—	согласовано
н1103У	н1104У	25,03	Согласовано	
н1104У	н1096У	20,00	—	
н1096У	н1095У	25,04	—	

3. Сведения о характеристиках уточняемого земельного участка с кадастровым номером 23:42:0710005:636 :

№ п/п	Наименование характеристики земельного участка	Значение характеристики
1	2	3
1	2	3

1	2	3
1.	Адрес земельного участка	—
1.1.	Сведения о местоположении земельного участка (при отсутствии адреса) в структурированном в соответствии с федеральной информационной адресной системой виде	Российская Федерация, Краснодарский край, Ейский р-н, Ейск г
1.2.	Дополнительные сведения о местоположении земельного участка	с/т Авиароботник, участок 527
2.	Площадь земельного участка ± величина погрешности определения (вычисления) площади ($P \pm \Delta P$), м ²	501 ± 16,00
3.	Формула, примененная для вычисления предельной погрешности определения площади земельного участка, с подставленными значениями и итоговые (вычисленные) значения	$3,5 * 0,20 * \sqrt{(501,00)} = 16$
4.	Площадь земельного участка согласно сведениям Единого государственного реестра недвижимости (Ркад), м ²	500,00
5.	Оценка расхождения P и Ркад ($P - P_{кад}$), м ²	1
6.	Предельный минимальный и максимальный размеры земельного участка (Рмин и Рмакс), м ²	Рмин = 300 Рмакс = 1 500
7.	Вид (виды) разрешенного использования	Земельные участки садоводческих товариществ
7.1.	Дополнительные сведения об использовании земельного участка	—
8.	Кадастровый или иной государственный учетный номер (инвентарный) здания, сооружения, объекта незавершенного строительства, расположенного на земельном участке	—
9.	Сведения о земельных участках (землях общего пользования, территории общего пользования), посредством которых обеспечивается доступ	—
10.	Иные сведения	—
4. Пояснения к сведениям об уточняемом земельном участке с кадастровым номером		23:42:0710005:636 :
1.	—	—

1. Сведения о характерных точках границ уточняемого земельного участка с кадастровым номером 23:42:0710005:637 :
 Система координат МСК-23, зона 1 Зона № 1

Обозначение характерных точек границ	Координаты, м				Метод определения координат	Формулы, примененные для расчета средней квадратической погрешности определения координат характерных точек границ (Mt), с подставленными в такие формулы значениями и итоговые (вычисленные) значения Mt, м	Описание закрепления точки
	содержатся в Едином государственном реестре недвижимости		определены в результате выполнения комплексных кадастровых работ				
	X	Y	X	Y			
1	2	3	4	5	6	7	8
н1075У	—	—	657 054,31	1 328 875,68	Метод спутниковых геодезических измерений (определений)	$\sqrt{(0,07^2 + 0,07^2)} = 0,10$	Нет закрепления
н1079У	—	—	657 034,31	1 328 875,82			
н1080У	—	—	657 034,13	1 328 850,56			
н1071У	—	—	657 054,13	1 328 850,42			
н1075У	—	—	657 054,31	1 328 875,68			

2. Сведения о частях границ уточняемого земельного участка с кадастровым номером 23:42:0710005:637 :

Обозначение части границ		Горизонтальное проложение (S), м	Описание прохождения части границ	Сведения о согласовании местоположения границ (согласовано/спорное)
от т.	до т.			
1	2	3	4	5
н1075У	н1079У	20,00	—	согласовано
н1079У	н1080У	25,26	Согласовано	
н1080У	н1071У	20,00	—	
н1071У	н1075У	25,26	—	

3. Сведения о характеристиках уточняемого земельного участка с кадастровым номером 23:42:0710005:637 :

№ п/п	Наименование характеристики земельного участка	Значение характеристики
1	2	3
1	2	3

1	2	3
1.	Адрес земельного участка	—
1.1.	Сведения о местоположении земельного участка (при отсутствии адреса) в структурированном в соответствии с федеральной информационной адресной системой виде	Российская Федерация, Краснодарский край, Ейский р-н, Ейск г
1.2.	Дополнительные сведения о местоположении земельного участка	с/т Авиароботник, участок 528
2.	Площадь земельного участка ± величина погрешности определения (вычисления) площади ($P \pm \Delta P$), м ²	505 ± 16,00
3.	Формула, примененная для вычисления предельной погрешности определения площади земельного участка, с подставленными значениями и итоговые (вычисленные) значения	$3,5 * 0,20 * \sqrt{(505,00)} = 16$
4.	Площадь земельного участка согласно сведениям Единого государственного реестра недвижимости (Ркад), м ²	500,00
5.	Оценка расхождения Р и Ркад ($P - P_{кад}$), м ²	5
6.	Предельный минимальный и максимальный размеры земельного участка (Рмин и Рмакс), м ²	Рмин = 300 Рмакс = 1 500
7.	Вид (виды) разрешенного использования	Земельные участки садоводческих товариществ
7.1.	Дополнительные сведения об использовании земельного участка	—
8.	Кадастровый или иной государственный учетный номер (инвентарный) здания, сооружения, объекта незавершенного строительства, расположенного на земельном участке	—
9.	Сведения о земельных участках (землях общего пользования, территории общего пользования), посредством которых обеспечивается доступ	—
10.	Иные сведения	—
4. Пояснения к сведениям об уточняемом земельном участке с кадастровым номером		23:42:0710005:637 :
1.	—	—

1. Сведения о характерных точках границ уточняемого земельного участка с кадастровым номером 23:42:0710005:638 :
 Система координат МСК-23, зона 1 Зона № 1

Обозначение характерных точек границ	Координаты, м				Метод определения координат	Формулы, примененные для расчета средней квадратической погрешности определения координат характерных точек границ (Mt), с подставленными в такие формулы значениями и итоговые (вычисленные) значения Mt, м	Описание закрепления точки
	содержатся в Едином государственном реестре недвижимости		определены в результате выполнения комплексных кадастровых работ				
	X	Y	X	Y			
1	2	3	4	5	6	7	8
н1103У	—	—	657 034,62	1 328 905,81	Метод спутниковых геодезических измерений (определений)	$\sqrt{(0,07^2 + 0,07^2)} = 0,10$	Нет закрепления
н1034У	—	—	657 014,62	1 328 905,96			
н1037У	—	—	657 014,44	1 328 880,92			
н1104У	—	—	657 034,44	1 328 880,78			
н1103У	—	—	657 034,62	1 328 905,81			

2. Сведения о частях границ уточняемого земельного участка с кадастровым номером 23:42:0710005:638 :

Обозначение части границ		Горизонтальное проложение (S), м	Описание прохождения части границ	Сведения о согласовании местоположения границ (согласовано/спорное)
от т.	до т.			
1	2	3	4	5
н1103У	н1034У	20,00	—	согласовано
н1034У	н1037У	25,04		
н1037У	н1104У	20,00		
н1104У	н1103У	25,03		

3. Сведения о характеристиках уточняемого земельного участка с кадастровым номером 23:42:0710005:638 :

№ п/п	Наименование характеристики земельного участка	Значение характеристики
1	2	3
1	2	3

1	2	3
1.	Адрес земельного участка	—
1.1.	Сведения о местоположении земельного участка (при отсутствии адреса) в структурированном в соответствии с федеральной информационной адресной системой виде	Российская Федерация, Краснодарский край, Ейский р-н, Ейск г
1.2.	Дополнительные сведения о местоположении земельного участка	с/т Авиароботник, участок 529
2.	Площадь земельного участка ± величина погрешности определения (вычисления) площади ($P \pm \Delta P$), м ²	501 ± 16,00
3.	Формула, примененная для вычисления предельной погрешности определения площади земельного участка, с подставленными значениями и итоговые (вычисленные) значения	$3,5 * 0,20 * \sqrt{501,00} = 16$
4.	Площадь земельного участка согласно сведениям Единого государственного реестра недвижимости (Ркад), м ²	500,00
5.	Оценка расхождения Р и Ркад ($P - P_{кад}$), м ²	1
6.	Предельный минимальный и максимальный размеры земельного участка (Рмин и Рмакс), м ²	Рмин = 300 Рмакс = 1 500
7.	Вид (виды) разрешенного использования	Земельные участки садоводческих товариществ
7.1.	Дополнительные сведения об использовании земельного участка	—
8.	Кадастровый или иной государственный учетный номер (инвентарный) здания, сооружения, объекта незавершенного строительства, расположенного на земельном участке	—
9.	Сведения о земельных участках (землях общего пользования, территории общего пользования), посредством которых обеспечивается доступ	—
10.	Иные сведения	—
4. Пояснения к сведениям об уточняемом земельном участке с кадастровым номером		23:42:0710005:638 :
1.	—	—

1. Сведения о характерных точках границ уточняемого земельного участка с кадастровым номером 23:42:0710005:640 :
 Система координат МСК-23, зона 1 Зона № 1

Обозначение характерных точек границ	Координаты, м				Метод определения координат	Формулы, примененные для расчета средней квадратической погрешности определения координат характерных точек границ (Mt), с подставленными в такие формулы значениями и итоговые (вычисленные) значения Mt, м	Описание закрепления точки
	содержатся в Едином государственном реестре недвижимости		определены в результате выполнения комплексных кадастровых работ				
	X	Y	X	Y			
1	2	3	4	5	6	7	8
н1034У	—	—	657 014,62	1 328 905,96	Метод спутниковых геодезических измерений (определений)	$\sqrt{(0,07^2 + 0,07^2)} = 0,10$	Нет закрепления
н1035У	—	—	656 994,63	1 328 906,10			
н1036У	—	—	656 994,44	1 328 881,13			
н1037У	—	—	657 014,44	1 328 880,92			
н1034У	—	—	657 014,62	1 328 905,96			

2. Сведения о частях границ уточняемого земельного участка с кадастровым номером 23:42:0710005:640 :

Обозначение части границ		Горизонтальное проложение (S), м	Описание прохождения части границ	Сведения о согласовании местоположения границ (согласовано/спорное)
от т.	до т.			
1	2	3	4	5
н1034У	н1035У	19,99	Согласовано	согласовано
н1035У	н1036У	24,97		
н1036У	н1037У	20,00		
н1037У	н1034У	25,04		

3. Сведения о характеристиках уточняемого земельного участка с кадастровым номером 23:42:0710005:640 :

№ п/п	Наименование характеристики земельного участка	Значение характеристики
1	2	3
1	2	3

1	2	3
1.	Адрес земельного участка	—
1.1.	Сведения о местоположении земельного участка (при отсутствии адреса) в структурированном в соответствии с федеральной информационной адресной системой виде	Российская Федерация, Краснодарский край, Ейский р-н, Ейск г
1.2.	Дополнительные сведения о местоположении земельного участка	с/т Авиароботник, участок 531
2.	Площадь земельного участка ± величина погрешности определения (вычисления) площади ($P \pm \Delta P$), м ²	500 ± 16,00
3.	Формула, примененная для вычисления предельной погрешности определения площади земельного участка, с подставленными значениями и итоговые (вычисленные) значения	$3,5 * 0,20 * \sqrt{(500,00)} = 16$
4.	Площадь земельного участка согласно сведениям Единого государственного реестра недвижимости (Ркад), м ²	500,00
5.	Оценка расхождения P и Ркад ($P - P_{кад}$), м ²	0
6.	Предельный минимальный и максимальный размеры земельного участка (Pмин и Pмакс), м ²	Pмин = 300 Pмакс = 1 500
7.	Вид (виды) разрешенного использования	Земельные участки садоводческих товариществ
7.1.	Дополнительные сведения об использовании земельного участка	—
8.	Кадастровый или иной государственный учетный номер (инвентарный) здания, сооружения, объекта незавершенного строительства, расположенного на земельном участке	—
9.	Сведения о земельных участках (землях общего пользования, территории общего пользования), посредством которых обеспечивается доступ	—
10.	Иные сведения	—
4. Пояснения к сведениям об уточняемом земельном участке с кадастровым номером		23:42:0710005:640 :
1.	—	—

1. Сведения о характерных точках границ уточняемого земельного участка с кадастровым номером 23:42:0710005:641 :
 Система координат МСК-23, зона 1 Зона № 1

Обозначение характерных точек границ	Координаты, м				Метод определения координат	Формулы, примененные для расчета средней квадратической погрешности определения координат характерных точек границ (Mt), с подставленными в такие формулы значениями и итоговые (вычисленные) значения Mt, м	Описание закрепления точки
	содержатся в Едином государственном реестре недвижимости		определены в результате выполнения комплексных кадастровых работ				
	X	Y	X	Y			
1	2	3	4	5	6	7	8
н1022У	—	—	657 014,31	1 328 875,96	Метод спутниковых геодезических измерений (определений)	$\sqrt{(0,07^2 + 0,07^2)} = 0,10$	Нет закрепления
н1023У	—	—	656 994,31	1 328 876,10			
н1019У	—	—	656 994,13	1 328 850,84			
н1018У	—	—	657 014,13	1 328 850,70			
н1022У	—	—	657 014,31	1 328 875,96			

2. Сведения о частях границ уточняемого земельного участка с кадастровым номером 23:42:0710005:641 :

Обозначение части границ		Горизонтальное проложение (S), м	Описание прохождения части границ	Сведения о согласовании местоположения границ (согласовано/спорное)
от т.	до т.			
1	2	3	4	5
н1022У	н1023У	20,00	Согласовано	согласовано
н1023У	н1019У	25,26	—	
н1019У	н1018У	20,00		
н1018У	н1022У	25,26		

3. Сведения о характеристиках уточняемого земельного участка с кадастровым номером 23:42:0710005:641 :

№ п/п	Наименование характеристики земельного участка	Значение характеристики
1	2	3
1	2	3

1	2	3
1.	Адрес земельного участка	—
1.1.	Сведения о местоположении земельного участка (при отсутствии адреса) в структурированном в соответствии с федеральной информационной адресной системой виде	Российская Федерация, Краснодарский край, Ейский р-н, Ейск г
1.2.	Дополнительные сведения о местоположении земельного участка	с/т Авиароботник, участок 532
2.	Площадь земельного участка ± величина погрешности определения (вычисления) площади ($P \pm \Delta P$), м ²	505 ± 16,00
3.	Формула, примененная для вычисления предельной погрешности определения площади земельного участка, с подставленными значениями и итоговые (вычисленные) значения	$3,5 * 0,20 * \sqrt{(505,00)} = 16$
4.	Площадь земельного участка согласно сведениям Единого государственного реестра недвижимости (Ркад), м ²	500,00
5.	Оценка расхождения P и Ркад (P - Ркад), м ²	5
6.	Предельный минимальный и максимальный размеры земельного участка (Рмин и Рмакс), м ²	Рмин = 300 Рмакс = 1 500
7.	Вид (виды) разрешенного использования	Земельные участки садоводческих товариществ
7.1.	Дополнительные сведения об использовании земельного участка	—
8.	Кадастровый или иной государственный учетный номер (инвентарный) здания, сооружения, объекта незавершенного строительства, расположенного на земельном участке	—
9.	Сведения о земельных участках (землях общего пользования, территории общего пользования), посредством которых обеспечивается доступ	—
10.	Иные сведения	—
4. Пояснения к сведениям об уточняемом земельном участке с кадастровым номером		23:42:0710005:641 :
1.	—	—

1. Сведения о характерных точках границ уточняемого земельного участка с кадастровым номером 23:42:0710005:642 :
 Система координат МСК-23, зона 1 Зона № 1

Обозначение характерных точек границ	Координаты, м				Метод определения координат	Формулы, примененные для расчета средней квадратической погрешности определения координат характерных точек границ (Mt), с подставленными в такие формулы значениями и итоговые (вычисленные) значения Mt, м	Описание закрепления точки
	содержатся в Едином государственном реестре недвижимости		определены в результате выполнения комплексных кадастровых работ				
	X	Y	X	Y			
1	2	3	4	5	6	7	8
н1035У	—	—	656 994,63	1 328 906,10	Метод спутниковых геодезических измерений (определений)	$\sqrt{(0,07^2 + 0,07^2)} = 0,10$	Нет закрепления
н673У	—	—	656 974,63	1 328 906,32			
н1044У	—	—	656 974,44	1 328 881,28			
н1036У	—	—	656 994,44	1 328 881,13			
н1035У	—	—	656 994,63	1 328 906,10			

2. Сведения о частях границ уточняемого земельного участка с кадастровым номером 23:42:0710005:642 :

Обозначение части границ		Горизонтальное проложение (S), м	Описание прохождения части границ	Сведения о согласовании местоположения границ (согласовано/спорное)
от т.	до т.			
1	2	3	4	5
н1035У	н673У	20,00	—	согласовано
н673У	н1044У	25,04		
н1044У	н1036У	20,00		
н1036У	н1035У	24,97		

3. Сведения о характеристиках уточняемого земельного участка с кадастровым номером 23:42:0710005:642 :

№ п/п	Наименование характеристики земельного участка	Значение характеристики
1	2	3
1	2	3

1	2	3
1.	Адрес земельного участка	—
1.1.	Сведения о местоположении земельного участка (при отсутствии адреса) в структурированном в соответствии с федеральной информационной адресной системой виде	Российская Федерация, Краснодарский край, Ейский р-н, Ейск г
1.2.	Дополнительные сведения о местоположении земельного участка	с/т Авиароботник, участок 533
2.	Площадь земельного участка ± величина погрешности определения (вычисления) площади ($P \pm \Delta P$), м ²	500 ± 16,00
3.	Формула, примененная для вычисления предельной погрешности определения площади земельного участка, с подставленными значениями и итоговые (вычисленные) значения	$3,5 * 0,20 * \sqrt{(500,00)} = 16$
4.	Площадь земельного участка согласно сведениям Единого государственного реестра недвижимости (Ркад), м ²	500,00
5.	Оценка расхождения P и Ркад ($P - P_{кад}$), м ²	0
6.	Предельный минимальный и максимальный размеры земельного участка (Рмин и Рмакс), м ²	Рмин = 300 Рмакс = 1 500
7.	Вид (виды) разрешенного использования	Земельные участки садоводческих товариществ
7.1.	Дополнительные сведения об использовании земельного участка	—
8.	Кадастровый или иной государственный учетный номер (инвентарный) здания, сооружения, объекта незавершенного строительства, расположенного на земельном участке	—
9.	Сведения о земельных участках (землях общего пользования, территории общего пользования), посредством которых обеспечивается доступ	—
10.	Иные сведения	—
4. Пояснения к сведениям об уточняемом земельном участке с кадастровым номером		23:42:0710005:642 :
1.	—	—

1. Сведения о характерных точках границ уточняемого земельного участка с кадастровым номером 23:42:0710005:643 :
 Система координат МСК-23, зона 1 Зона № 1

Обозначение характерных точек границ	Координаты, м				Метод определения координат	Формулы, примененные для расчета средней квадратической погрешности определения координат характерных точек границ (Mt), с подставленными в такие формулы значениями и итоговые (вычисленные) значения Mt, м	Описание закрепления точки
	содержатся в Едином государственном реестре недвижимости		определены в результате выполнения комплексных кадастровых работ				
	X	Y	X	Y			
1	2	3	4	5	6	7	8
н1023У	—	—	656 994,31	1 328 876,10	Метод спутниковых геодезических измерений (определений)	$\sqrt{(0,07^2 + 0,07^2)} = 0,10$	Нет закрепления
н650У	—	—	656 974,31	1 328 876,25			
н646У	—	—	656 974,13	1 328 850,98			
н1019У	—	—	656 994,13	1 328 850,84			
н1023У	—	—	656 994,31	1 328 876,10			

2. Сведения о частях границ уточняемого земельного участка с кадастровым номером 23:42:0710005:643 :

Обозначение части границ		Горизонтальное проложение (S), м	Описание прохождения части границ	Сведения о согласовании местоположения границ (согласовано/спорное)
от т.	до т.			
1	2	3	4	5
н1023У	н650У	20,00	—	согласовано
н650У	н646У	25,27		
н646У	н1019У	20,00		
н1019У	н1023У	25,26		

3. Сведения о характеристиках уточняемого земельного участка с кадастровым номером 23:42:0710005:643 :

№ п/п	Наименование характеристики земельного участка	Значение характеристики
1	2	3
1	2	3

1	2	3
1.	Адрес земельного участка	—
1.1.	Сведения о местоположении земельного участка (при отсутствии адреса) в структурированном в соответствии с федеральной информационной адресной системой виде	Российская Федерация, Краснодарский край, Ейский р-н, Ейск г
1.2.	Дополнительные сведения о местоположении земельного участка	с/т Авиароботник, участок 534
2.	Площадь земельного участка ± величина погрешности определения (вычисления) площади ($P \pm \Delta P$), м ²	505 ± 16,00
3.	Формула, примененная для вычисления предельной погрешности определения площади земельного участка, с подставленными значениями и итоговые (вычисленные) значения	$3,5 * 0,20 * \sqrt{(505,00)} = 16$
4.	Площадь земельного участка согласно сведениям Единого государственного реестра недвижимости (Ркад), м ²	500,00
5.	Оценка расхождения Р и Ркад ($P - P_{кад}$), м ²	5
6.	Предельный минимальный и максимальный размеры земельного участка (Рмин и Рмакс), м ²	Рмин = 300 Рмакс = 1 500
7.	Вид (виды) разрешенного использования	Земельные участки садоводческих товариществ
7.1.	Дополнительные сведения об использовании земельного участка	—
8.	Кадастровый или иной государственный учетный номер (инвентарный) здания, сооружения, объекта незавершенного строительства, расположенного на земельном участке	—
9.	Сведения о земельных участках (землях общего пользования, территории общего пользования), посредством которых обеспечивается доступ	—
10.	Иные сведения	—
4. Пояснения к сведениям об уточняемом земельном участке с кадастровым номером		23:42:0710005:643 :
1.	—	—

1. Сведения о характерных точках границ уточняемого земельного участка с кадастровым номером 23:42:0710005:644 :
 Система координат МСК-23, зона 1 Зона № 1

Обозначение характерных точек границ	Координаты, м				Метод определения координат	Формулы, примененные для расчета средней квадратической погрешности определения координат характерных точек границ (Mt), с подставленными в такие формулы значениями и итоговые (вычисленные) значения Mt, м	Описание закрепления точки
	содержатся в Едином государственном реестре недвижимости		определены в результате выполнения комплексных кадастровых работ				
	X	Y	X	Y			
1	2	3	4	5	6	7	8
н650У	—	—	656 974,31	1 328 876,25	Метод спутниковых геодезических измерений (определений)	$\sqrt{(0,07^2 + 0,07^2)} = 0,10$	Нет закрепления
н651У	—	—	656 954,31	1 328 876,39			
н647У	—	—	656 954,13	1 328 851,12			
н646У	—	—	656 974,13	1 328 850,98			
н650У	—	—	656 974,31	1 328 876,25			

2. Сведения о частях границ уточняемого земельного участка с кадастровым номером 23:42:0710005:644 :

Обозначение части границ		Горизонтальное проложение (S), м	Описание прохождения части границ	Сведения о согласовании местоположения границ (согласовано/спорное)
от т.	до т.			
1	2	3	4	5
н650У	н651У	20,00	Согласовано	согласовано
н651У	н647У	25,27	—	
н647У	н646У	20,00		
н646У	н650У	25,27		

3. Сведения о характеристиках уточняемого земельного участка с кадастровым номером 23:42:0710005:644 :

№ п/п	Наименование характеристики земельного участка	Значение характеристики
1	2	3
1		

1	2	3
1.	Адрес земельного участка	—
1.1.	Сведения о местоположении земельного участка (при отсутствии адреса) в структурированном в соответствии с федеральной информационной адресной системой виде	Российская Федерация, Краснодарский край, Ейский р-н, Ейск г
1.2.	Дополнительные сведения о местоположении земельного участка	с/т Авиароботник, участок 536
2.	Площадь земельного участка ± величина погрешности определения (вычисления) площади ($P \pm \Delta P$), м ²	505 ± 16,00
3.	Формула, примененная для вычисления предельной погрешности определения площади земельного участка, с подставленными значениями и итоговые (вычисленные) значения	$3,5 * 0,20 * \sqrt{(505,00)} = 16$
4.	Площадь земельного участка согласно сведениям Единого государственного реестра недвижимости (Ркад), м ²	500,00
5.	Оценка расхождения P и Ркад ($P - P_{кад}$), м ²	5
6.	Предельный минимальный и максимальный размеры земельного участка (Рмин и Рмакс), м ²	Рмин = 300 Рмакс = 1 500
7.	Вид (виды) разрешенного использования	Земельные участки садоводческих товариществ
7.1.	Дополнительные сведения об использовании земельного участка	—
8.	Кадастровый или иной государственный учетный номер (инвентарный) здания, сооружения, объекта незавершенного строительства, расположенного на земельном участке	—
9.	Сведения о земельных участках (землях общего пользования, территории общего пользования), посредством которых обеспечивается доступ	—
10.	Иные сведения	—
4. Пояснения к сведениям об уточняемом земельном участке с кадастровым номером		23:42:0710005:644 :
1.	—	—

1. Сведения о характерных точках границ уточняемого земельного участка с кадастровым номером 23:42:0710005:645 :
 Система координат МСК-23, зона 1 Зона № 1

Обозначение характерных точек границ	Координаты, м				Метод определения координат	Формулы, примененные для расчета средней квадратической погрешности определения координат характерных точек границ (Mt), с подставленными в такие формулы значениями и итоговые (вычисленные) значения Mt, м	Описание закрепления точки
	содержатся в Едином государственном реестре недвижимости		определены в результате выполнения комплексных кадастровых работ				
	X	Y	X	Y			
1	2	3	4	5	6	7	8
н651У	—	—	656 954,31	1 328 876,39	Метод спутниковых геодезических измерений (определений)	$\sqrt{(0,07^2 + 0,07^2)} = 0,10$	Нет закрепления
н659У	—	—	656 934,31	1 328 876,53			
н655У	—	—	656 934,13	1 328 851,26			
н647У	—	—	656 954,13	1 328 851,12			
н651У	—	—	656 954,31	1 328 876,39			

2. Сведения о частях границ уточняемого земельного участка с кадастровым номером 23:42:0710005:645 :

Обозначение части границ		Горизонтальное проложение (S), м	Описание прохождения части границ	Сведения о согласовании местоположения границ (согласовано/спорное)
от т.	до т.			
1	2	3	4	5
н651У	н659У	20,00	—	согласовано
н659У	н655У	25,27		
н655У	н647У	20,00		
н647У	н651У	25,27		

3. Сведения о характеристиках уточняемого земельного участка с кадастровым номером 23:42:0710005:645 :

№ п/п	Наименование характеристики земельного участка	Значение характеристики
1	2	3
1	2	3

1	2	3
1.	Адрес земельного участка	—
1.1.	Сведения о местоположении земельного участка (при отсутствии адреса) в структурированном в соответствии с федеральной информационной адресной системой виде	Российская Федерация, Краснодарский край, Ейский р-н, Ейск г
1.2.	Дополнительные сведения о местоположении земельного участка	с/т Авиароботник, участок 538
2.	Площадь земельного участка ± величина погрешности определения (вычисления) площади ($P \pm \Delta P$), м ²	505 ± 16,00
3.	Формула, примененная для вычисления предельной погрешности определения площади земельного участка, с подставленными значениями и итоговые (вычисленные) значения	$3,5 * 0,20 * \sqrt{(505,00)} = 16$
4.	Площадь земельного участка согласно сведениям Единого государственного реестра недвижимости (Ркад), м ²	500,00
5.	Оценка расхождения Р и Ркад ($P - P_{кад}$), м ²	5
6.	Предельный минимальный и максимальный размеры земельного участка (Рмин и Рмакс), м ²	Рмин = 300 Рмакс = 1 500
7.	Вид (виды) разрешенного использования	для садоводства
7.1.	Дополнительные сведения об использовании земельного участка	—
8.	Кадастровый или иной государственный учетный номер (инвентарный) здания, сооружения, объекта незавершенного строительства, расположенного на земельном участке	—
9.	Сведения о земельных участках (землях общего пользования, территории общего пользования), посредством которых обеспечивается доступ	—
10.	Иные сведения	—
4. Пояснения к сведениям об уточняемом земельном участке с кадастровым номером		23:42:0710005:645 :
1.	—	—

1. Сведения о характерных точках границ уточняемого земельного участка с кадастровым номером 23:42:0710005:646 :
 Система координат МСК-23, зона 1 Зона № 1

Обозначение характерных точек границ	Координаты, м				Метод определения координат	Формулы, примененные для расчета средней квадратической погрешности определения координат характерных точек границ (Mt), с подставленными в такие формулы значениями и итоговые (вычисленные) значения Mt, м	Описание закрепления точки
	содержатся в Едином государственном реестре недвижимости		определены в результате выполнения комплексных кадастровых работ				
	X	Y	X	Y			
1	2	3	4	5	6	7	8
н676У	—	—	656 934,63	1 328 906,57	Метод спутниковых геодезических измерений (определений)	$\sqrt{(0,07^2 + 0,07^2)} = 0,10$	Нет закрепления
н679У	—	—	656 914,53	1 328 906,72			
н680У	—	—	656 914,35	1 328 881,71			
н681У	—	—	656 934,44	1 328 881,57			
н676У	—	—	656 934,63	1 328 906,57			

2. Сведения о частях границ уточняемого земельного участка с кадастровым номером 23:42:0710005:646 :

Обозначение части границ		Горизонтальное проложение (S), м	Описание прохождения части границ	Сведения о согласовании местоположения границ (согласовано/спорное)
от т.	до т.			
1	2	3	4	5
н676У	н679У	20,10	—	согласовано
н679У	н680У	25,01	Согласовано	
н680У	н681У	20,09	—	
н681У	н676У	25,00	—	

3. Сведения о характеристиках уточняемого земельного участка с кадастровым номером 23:42:0710005:646 :

№ п/п	Наименование характеристики земельного участка	Значение характеристики
1	2	3
1	2	3

1	2	3
1.	Адрес земельного участка	—
1.1.	Сведения о местоположении земельного участка (при отсутствии адреса) в структурированном в соответствии с федеральной информационной адресной системой виде	Российская Федерация, Краснодарский край, Ейский р-н, Ейск г
1.2.	Дополнительные сведения о местоположении земельного участка	с/т Авиароботник, участок 539
2.	Площадь земельного участка ± величина погрешности определения (вычисления) площади ($P \pm \Delta P$), м ²	502 ± 16,00
3.	Формула, примененная для вычисления предельной погрешности определения площади земельного участка, с подставленными значениями и итоговые (вычисленные) значения	$3,5*0,20*\sqrt{(502,00)} = 16$
4.	Площадь земельного участка согласно сведениям Единого государственного реестра недвижимости (Ркад), м ²	500,00
5.	Оценка расхождения Р и Ркад ($P - P_{кад}$), м ²	2
6.	Предельный минимальный и максимальный размеры земельного участка (Рмин и Рмакс), м ²	Рмин = 300 Рмакс = 1 500
7.	Вид (виды) разрешенного использования	для садоводства
7.1.	Дополнительные сведения об использовании земельного участка	—
8.	Кадастровый или иной государственный учетный номер (инвентарный) здания, сооружения, объекта незавершенного строительства, расположенного на земельном участке	—
9.	Сведения о земельных участках (землях общего пользования, территории общего пользования), посредством которых обеспечивается доступ	—
10.	Иные сведения	—
4. Пояснения к сведениям об уточняемом земельном участке с кадастровым номером		23:42:0710005:646 :
1.	—	—

1. Сведения о характерных точках границ уточняемого земельного участка с кадастровым номером 23:42:0710005:647 :
 Система координат МСК-23, зона 1 Зона № 1

Обозначение характерных точек границ	Координаты, м				Метод определения координат	Формулы, примененные для расчета средней квадратической погрешности определения координат характерных точек границ (Mt), с подставленными в такие формулы значениями и итоговые (вычисленные) значения Mt, м	Описание закрепления точки
	содержатся в Едином государственном реестре недвижимости		определены в результате выполнения комплексных кадастровых работ				
	X	Y	X	Y			
1	2	3	4	5	6	7	8
н659У	—	—	656 934,31	1 328 876,53	Метод спутниковых геодезических измерений (определений)	$\sqrt{(0,07^2 + 0,07^2)} = 0,10$	Нет закрепления
н667У	—	—	656 914,31	1 328 876,67			
н663У	—	—	656 914,13	1 328 851,41			
н655У	—	—	656 934,13	1 328 851,26			
н659У	—	—	656 934,31	1 328 876,53			

2. Сведения о частях границ уточняемого земельного участка с кадастровым номером 23:42:0710005:647 :

Обозначение части границ		Горизонтальное проложение (S), м	Описание прохождения части границ	Сведения о согласовании местоположения границ (согласовано/спорное)
от т.	до т.			
1	2	3	4	5
н659У	н667У	20,00	—	согласовано
н667У	н663У	25,26		
н663У	н655У	20,00		
н655У	н659У	25,27		

3. Сведения о характеристиках уточняемого земельного участка с кадастровым номером 23:42:0710005:647 :

№ п/п	Наименование характеристики земельного участка	Значение характеристики
1	2	3
1	2	3

1	2	3
1.	Адрес земельного участка	—
1.1.	Сведения о местоположении земельного участка (при отсутствии адреса) в структурированном в соответствии с федеральной информационной адресной системой виде	Российская Федерация, Краснодарский край, Ейский р-н, Ейск г
1.2.	Дополнительные сведения о местоположении земельного участка	с/т Авиароботник, участок 540
2.	Площадь земельного участка ± величина погрешности определения (вычисления) площади ($P \pm \Delta P$), м ²	505 ± 16,00
3.	Формула, примененная для вычисления предельной погрешности определения площади земельного участка, с подставленными значениями и итоговые (вычисленные) значения	$3,5 * 0,20 * \sqrt{(505,00)} = 16$
4.	Площадь земельного участка согласно сведениям Единого государственного реестра недвижимости (Ркад), м ²	500,00
5.	Оценка расхождения Р и Ркад ($P - P_{кад}$), м ²	5
6.	Предельный минимальный и максимальный размеры земельного участка (Рмин и Рмакс), м ²	Рмин = 300 Рмакс = 1 500
7.	Вид (виды) разрешенного использования	Земельные участки садоводческих товариществ
7.1.	Дополнительные сведения об использовании земельного участка	—
8.	Кадастровый или иной государственный учетный номер (инвентарный) здания, сооружения, объекта незавершенного строительства, расположенного на земельном участке	—
9.	Сведения о земельных участках (землях общего пользования, территории общего пользования), посредством которых обеспечивается доступ	—
10.	Иные сведения	—
4. Пояснения к сведениям об уточняемом земельном участке с кадастровым номером		23:42:0710005:647 :
1.	—	—

1. Сведения о характерных точках границ уточняемого земельного участка с кадастровым номером 23:42:0710005:649 :
 Система координат МСК-23, зона 1 Зона № 1

Обозначение характерных точек границ	Координаты, м				Метод определения координат	Формулы, примененные для расчета средней квадратической погрешности определения координат характерных точек границ (Mt), с подставленными в такие формулы значениями и итоговые (вычисленные) значения Mt, м	Описание закрепления точки
	содержатся в Едином государственном реестре недвижимости		определены в результате выполнения комплексных кадастровых работ				
	X	Y	X	Y			
1	2	3	4	5	6	7	8
н2485У	—	—	657 634,70	1 328 926,66	Метод спутниковых геодезических измерений (определений)	$\sqrt{(0,07^2 + 0,07^2)} = 0,10$	Нет закрепления
н1557У	—	—	657 614,94	1 328 926,80			
н1553У	—	—	657 614,64	1 328 901,58			
н2481У	—	—	657 634,52	1 328 901,44			
н2485У	—	—	657 634,70	1 328 926,66			

2. Сведения о частях границ уточняемого земельного участка с кадастровым номером 23:42:0710005:649 :

Обозначение части границ		Горизонтальное проложение (S), м	Описание прохождения части границ	Сведения о согласовании местоположения границ (согласовано/спорное)
от т.	до т.			
1	2	3	4	5
н2485У	н1557У	19,76	—	согласовано
н1557У	н1553У	25,22		
н1553У	н2481У	19,88		
н2481У	н2485У	25,22		

3. Сведения о характеристиках уточняемого земельного участка с кадастровым номером 23:42:0710005:649 :

№ п/п	Наименование характеристики земельного участка	Значение характеристики
1	2	3
1	2	3

1	2	3
1.	Адрес земельного участка	—
1.1.	Сведения о местоположении земельного участка (при отсутствии адреса) в структурированном в соответствии с федеральной информационной адресной системой виде	Российская Федерация, Краснодарский край, Ейский р-н, Ейск г
1.2.	Дополнительные сведения о местоположении земельного участка	—
2.	Площадь земельного участка ± величина погрешности определения (вычисления) площади ($P \pm \Delta P$), м ²	500 ± 16,00
3.	Формула, примененная для вычисления предельной погрешности определения площади земельного участка, с подставленными значениями и итоговые (вычисленные) значения	$3,5 * 0,20 * \sqrt{(500,00)} = 16$
4.	Площадь земельного участка согласно сведениям Единого государственного реестра недвижимости (Ркад), м ²	500,00
5.	Оценка расхождения P и Ркад ($P - P_{кад}$), м ²	0
6.	Предельный минимальный и максимальный размеры земельного участка (Pмин и Pмакс), м ²	Pмин = 300 Pмакс = 1 500
7.	Вид (виды) разрешенного использования	Земельные участки садоводческих товариществ
7.1.	Дополнительные сведения об использовании земельного участка	—
8.	Кадастровый или иной государственный учетный номер (инвентарный) здания, сооружения, объекта незавершенного строительства, расположенного на земельном участке	—
9.	Сведения о земельных участках (землях общего пользования, территории общего пользования), посредством которых обеспечивается доступ	—
10.	Иные сведения	—
4. Пояснения к сведениям об уточняемом земельном участке с кадастровым номером		23:42:0710005:649 :
1.	—	—

1. Сведения о характерных точках границ уточняемого земельного участка с кадастровым номером 23:42:0710005:652 :
 Система координат МСК-23, зона 1 Зона № 1

Обозначение характерных точек границ	Координаты, м				Метод определения координат	Формулы, примененные для расчета средней квадратической погрешности определения координат характерных точек границ (Mt), с подставленными в такие формулы значениями и итоговые (вычисленные) значения Mt, м	Описание закрепления точки
	содержатся в Едином государственном реестре недвижимости		определены в результате выполнения комплексных кадастровых работ				
	X	Y	X	Y			
1	2	3	4	5	6	7	8
н1549У	—	—	657 594,93	1 328 927,03	Метод спутниковых геодезических измерений (определений)	$\sqrt{(0,07^2 + 0,07^2)} = 0,10$	Нет закрепления
н1550У	—	—	657 574,68	1 328 927,08			
1	—	—	657 575,24	1 328 901,36			
н1545У	—	—	657 594,98	1 328 901,81			
н1549У	—	—	657 594,93	1 328 927,03			

2. Сведения о частях границ уточняемого земельного участка с кадастровым номером 23:42:0710005:652 :

Обозначение части границ		Горизонтальное проложение (S), м	Описание прохождения части границ	Сведения о согласовании местоположения границ (согласовано/спорное)
от т.	до т.			
1	2	3	4	5
н1549У	н1550У	20,25	Согласовано	согласовано
н1550У	1	25,73	—	
1	н1545У	19,75		
н1545У	н1549У	25,22		

3. Сведения о характеристиках уточняемого земельного участка с кадастровым номером 23:42:0710005:652 :

№ п/п	Наименование характеристики земельного участка	Значение характеристики
1	2	3
1	2	3

1	2	3
1.	Адрес земельного участка	—
1.1.	Сведения о местоположении земельного участка (при отсутствии адреса) в структурированном в соответствии с федеральной информационной адресной системой виде	Российская Федерация, Краснодарский край, Ейский р-н, Ейск г
1.2.	Дополнительные сведения о местоположении земельного участка	с/т Авиароботник, участок 546
2.	Площадь земельного участка ± величина погрешности определения (вычисления) площади ($P \pm \Delta P$), м ²	509 ± 16,00
3.	Формула, примененная для вычисления предельной погрешности определения площади земельного участка, с подставленными значениями и итоговые (вычисленные) значения	$3,5 * 0,20 * \sqrt{(509,00)} = 16$
4.	Площадь земельного участка согласно сведениям Единого государственного реестра недвижимости (Ркад), м ²	500,00
5.	Оценка расхождения Р и Ркад ($P - P_{кад}$), м ²	9
6.	Предельный минимальный и максимальный размеры земельного участка (Рмин и Рмакс), м ²	Рмин = 300 Рмакс = 1 500
7.	Вид (виды) разрешенного использования	Земельные участки садоводческих товариществ
7.1.	Дополнительные сведения об использовании земельного участка	—
8.	Кадастровый или иной государственный учетный номер (инвентарный) здания, сооружения, объекта незавершенного строительства, расположенного на земельном участке	—
9.	Сведения о земельных участках (землях общего пользования, территории общего пользования), посредством которых обеспечивается доступ	—
10.	Иные сведения	—
4. Пояснения к сведениям об уточняемом земельном участке с кадастровым номером		23:42:0710005:652 :
1.	—	—

1. Сведения о характерных точках границ уточняемого земельного участка с кадастровым номером 23:42:0710005:654 :
 Система координат МСК-23, зона 1 Зона № 1

Обозначение характерных точек границ	Координаты, м				Метод определения координат	Формулы, примененные для расчета средней квадратической погрешности определения координат характерных точек границ (Mt), с подставленными в такие формулы значениями и итоговые (вычисленные) значения Mt, м	Описание закрепления точки
	содержатся в Едином государственном реестре недвижимости		определены в результате выполнения комплексных кадастровых работ				
	X	Y	X	Y			
1	2	3	4	5	6	7	8
н1550У	—	—	657 574,68	1 328 927,08	Метод спутниковых геодезических измерений (определений)	$\sqrt{(0,07^2 + 0,07^2)} = 0,10$	Нет закрепления
н2362У	—	—	657 554,80	1 328 927,22			
2	—	—	657 555,24	1 328 901,47			
1	—	—	657 575,24	1 328 901,36			
н1550У	—	—	657 574,68	1 328 927,08			

2. Сведения о частях границ уточняемого земельного участка с кадастровым номером 23:42:0710005:654 :

Обозначение части границ		Горизонтальное проложение (S), м	Описание прохождения части границ	Сведения о согласовании местоположения границ (согласовано/спорное)
от т.	до т.			
1	2	3	4	5
н1550У	н2362У	19,88	—	согласовано
н2362У	2	25,75		
2	1	20,00		
1	н1550У	25,73		

3. Сведения о характеристиках уточняемого земельного участка с кадастровым номером 23:42:0710005:654 :

№ п/п	Наименование характеристики земельного участка	Значение характеристики
1	2	3
1	2	3

1	2	3
1.	Адрес земельного участка	—
1.1.	Сведения о местоположении земельного участка (при отсутствии адреса) в структурированном в соответствии с федеральной информационной адресной системой виде	Российская Федерация, Краснодарский край, Ейский р-н, Ейск г
1.2.	Дополнительные сведения о местоположении земельного участка	с/т Авиароботник, участок 548
2.	Площадь земельного участка ± величина погрешности определения (вычисления) площади ($P \pm \Delta P$), м ²	513 ± 16,00
3.	Формула, примененная для вычисления предельной погрешности определения площади земельного участка, с подставленными значениями и итоговые (вычисленные) значения	$3,5*0,20*\sqrt{(513,00)} = 16$
4.	Площадь земельного участка согласно сведениям Единого государственного реестра недвижимости (Ркад), м ²	500,00
5.	Оценка расхождения Р и Ркад ($P - P_{кад}$), м ²	13
6.	Предельный минимальный и максимальный размеры земельного участка (Рмин и Рмакс), м ²	Рмин = 300 Рмакс = 1 500
7.	Вид (виды) разрешенного использования	для садоводства
7.1.	Дополнительные сведения об использовании земельного участка	—
8.	Кадастровый или иной государственный учетный номер (инвентарный) здания, сооружения, объекта незавершенного строительства, расположенного на земельном участке	23:42:0710005:871
9.	Сведения о земельных участках (землях общего пользования, территории общего пользования), посредством которых обеспечивается доступ	—
10.	Иные сведения	—
4. Пояснения к сведениям об уточняемом земельном участке с кадастровым номером		23:42:0710005:654 :
1.	—	—

1. Сведения о характерных точках границ уточняемого земельного участка с кадастровым номером 23:42:0710005:656 :
 Система координат МСК-23, зона 1 Зона № 1

Обозначение характерных точек границ	Координаты, м				Метод определения координат	Формулы, примененные для расчета средней квадратической погрешности определения координат характерных точек границ (Mt), с подставленными в такие формулы значениями и итоговые (вычисленные) значения Mt, м	Описание закрепления точки
	содержатся в Едином государственном реестре недвижимости		определены в результате выполнения комплексных кадастровых работ				
	X	Y	X	Y			
1	2	3	4	5	6	7	8
н2362У	—	—	657 554,80	1 328 927,22	Метод спутниковых геодезических измерений (определений)	$\sqrt{(0,07^2 + 0,07^2)} = 0,10$	Нет закрепления
н2363У	—	—	657 535,00	1 328 927,36			
2	—	—	657 534,81	1 328 901,73			
2	—	—	657 555,24	1 328 901,47			
н2362У	—	—	657 554,80	1 328 927,22			

2. Сведения о частях границ уточняемого земельного участка с кадастровым номером 23:42:0710005:656 :

Обозначение части границ		Горизонтальное проложение (S), м	Описание прохождения части границ	Сведения о согласовании местоположения границ (согласовано/спорное)
от т.	до т.			
1	2	3	4	5
н2362У	н2363У	19,80	Согласовано	согласовано
н2363У	2	25,63	—	
2	2	20,43		
2	н2362У	25,75		

3. Сведения о характеристиках уточняемого земельного участка с кадастровым номером 23:42:0710005:656 :

№ п/п	Наименование характеристики земельного участка	Значение характеристики
1	2	3
1	2	3

1	2	3
1.	Адрес земельного участка	—
1.1.	Сведения о местоположении земельного участка (при отсутствии адреса) в структурированном в соответствии с федеральной информационной адресной системой виде	Российская Федерация, Краснодарский край, Ейский р-н, Ейск г
1.2.	Дополнительные сведения о местоположении земельного участка	с/т Авиароботник, участок 550
2.	Площадь земельного участка ± величина погрешности определения (вычисления) площади ($P \pm \Delta P$), м ²	517 ± 16,00
3.	Формула, примененная для вычисления предельной погрешности определения площади земельного участка, с подставленными значениями и итоговые (вычисленные) значения	$3,5 * 0,20 * \sqrt{(517,00)} = 16$
4.	Площадь земельного участка согласно сведениям Единого государственного реестра недвижимости (Ркад), м ²	500,00
5.	Оценка расхождения P и Ркад ($P - P_{кад}$), м ²	17
6.	Предельный минимальный и максимальный размеры земельного участка (Pмин и Pмакс), м ²	Pмин = 300 Pмакс = 1 500
7.	Вид (виды) разрешенного использования	Земельные участки садоводческих товариществ
7.1.	Дополнительные сведения об использовании земельного участка	—
8.	Кадастровый или иной государственный учетный номер (инвентарный) здания, сооружения, объекта незавершенного строительства, расположенного на земельном участке	—
9.	Сведения о земельных участках (землях общего пользования, территории общего пользования), посредством которых обеспечивается доступ	—
10.	Иные сведения	—
4. Пояснения к сведениям об уточняемом земельном участке с кадастровым номером		23:42:0710005:656 :
1.	—	—

1. Сведения о характерных точках границ уточняемого земельного участка с кадастровым номером 23:42:0710005:660 :
 Система координат МСК-23, зона 1 Зона № 1

Обозначение характерных точек границ	Координаты, м				Метод определения координат	Формулы, примененные для расчета средней квадратической погрешности определения координат характерных точек границ (Mt), с подставленными в такие формулы значениями и итоговые (вычисленные) значения Mt, м	Описание закрепления точки
	содержатся в Едином государственном реестре недвижимости		определены в результате выполнения комплексных кадастровых работ				
	X	Y	X	Y			
1	2	3	4	5	6	7	8
н1452У	—	—	657 515,32	1 328 927,50	Метод спутниковых геодезических измерений (определений)	$\sqrt{(0,07^2 + 0,07^2)} = 0,10$	Нет закрепления
н1453У	—	—	657 495,05	1 328 927,73			
3	—	—	657 494,55	1 328 902,37			
2	—	—	657 514,55	1 328 902,03			
н1452У	—	—	657 515,32	1 328 927,50			

2. Сведения о частях границ уточняемого земельного участка с кадастровым номером 23:42:0710005:660 :

Обозначение части границ		Горизонтальное проложение (S), м	Описание прохождения части границ	Сведения о согласовании местоположения границ (согласовано/спорное)
от т.	до т.			
1	2	3	4	5
н1452У	н1453У	20,27	Согласовано	согласовано
н1453У	3	25,36	—	
3	2	20,00		
2	н1452У	25,48		

3. Сведения о характеристиках уточняемого земельного участка с кадастровым номером 23:42:0710005:660 :

№ п/п	Наименование характеристики земельного участка	Значение характеристики
1	2	3

1	2	3
1.	Адрес земельного участка	—
1.1.	Сведения о местоположении земельного участка (при отсутствии адреса) в структурированном в соответствии с федеральной информационной адресной системой виде	Российская Федерация, Краснодарский край, Ейский р-н, Ейск г
1.2.	Дополнительные сведения о местоположении земельного участка	с/т Авиароботник, участок 554
2.	Площадь земельного участка ± величина погрешности определения (вычисления) площади ($P \pm \Delta P$), м ²	512 ± 16,00
3.	Формула, примененная для вычисления предельной погрешности определения площади земельного участка, с подставленными значениями и итоговые (вычисленные) значения	$3,5 * 0,20 * \sqrt{(512,00)} = 16$
4.	Площадь земельного участка согласно сведениям Единого государственного реестра недвижимости (Ркад), м ²	500,00
5.	Оценка расхождения Р и Ркад ($P - P_{кад}$), м ²	12
6.	Предельный минимальный и максимальный размеры земельного участка (Рмин и Рмакс), м ²	Рмин = 300 Рмакс = 1 500
7.	Вид (виды) разрешенного использования	Земельные участки садоводческих товариществ
7.1.	Дополнительные сведения об использовании земельного участка	—
8.	Кадастровый или иной государственный учетный номер (инвентарный) здания, сооружения, объекта незавершенного строительства, расположенного на земельном участке	—
9.	Сведения о земельных участках (землях общего пользования, территории общего пользования), посредством которых обеспечивается доступ	—
10.	Иные сведения	—
4. Пояснения к сведениям об уточняемом земельном участке с кадастровым номером		23:42:0710005:660 :
1.	—	—

1. Сведения о характерных точках границ уточняемого земельного участка с кадастровым номером 23:42:0710005:662 :
 Система координат МСК-23, зона 1 Зона № 1

Обозначение характерных точек границ	Координаты, м				Метод определения координат	Формулы, примененные для расчета средней квадратической погрешности определения координат характерных точек границ (Mt), с подставленными в такие формулы значениями и итоговые (вычисленные) значения Mt, м	Описание закрепления точки
	содержатся в Едином государственном реестре недвижимости		определены в результате выполнения комплексных кадастровых работ				
	X	Y	X	Y			
1	2	3	4	5	6	7	8
н1453У	—	—	657 495,05	1 328 927,73	Метод спутниковых геодезических измерений (определений)	$\sqrt{(0,07^2 + 0,07^2)} = 0,10$	Нет закрепления
н1457У	—	—	657 474,87	1 328 927,87			
н1458У	—	—	657 474,69	1 328 902,60			
3	—	—	657 494,55	1 328 902,37			
н1453У	—	—	657 495,05	1 328 927,73			

2. Сведения о частях границ уточняемого земельного участка с кадастровым номером 23:42:0710005:662 :

Обозначение части границ		Горизонтальное проложение (S), м	Описание прохождения части границ	Сведения о согласовании местоположения границ (согласовано/спорное)
от т.	до т.			
1	2	3	4	5
н1453У	н1457У	20,18	—	согласовано
н1457У	н1458У	25,27	Согласовано	
н1458У	3	19,86	—	
3	н1453У	25,36	—	

3. Сведения о характеристиках уточняемого земельного участка с кадастровым номером 23:42:0710005:662 :

№ п/п	Наименование характеристики земельного участка	Значение характеристики
1	2	3
1	2	3

1	2	3
1.	Адрес земельного участка	—
1.1.	Сведения о местоположении земельного участка (при отсутствии адреса) в структурированном в соответствии с федеральной информационной адресной системой виде	Российская Федерация, Краснодарский край, Ейский р-н, Ейск г
1.2.	Дополнительные сведения о местоположении земельного участка	с/т Авиароботник, участок 556
2.	Площадь земельного участка ± величина погрешности определения (вычисления) площади ($P \pm \Delta P$), м ²	507 ± 16,00
3.	Формула, примененная для вычисления предельной погрешности определения площади земельного участка, с подставленными значениями и итоговые (вычисленные) значения	$3,5 * 0,20 * \sqrt{(507,00)} = 16$
4.	Площадь земельного участка согласно сведениям Единого государственного реестра недвижимости (Ркад), м ²	500,00
5.	Оценка расхождения P и Ркад ($P - P_{кад}$), м ²	7
6.	Предельный минимальный и максимальный размеры земельного участка (Рмин и Рмакс), м ²	Рмин = 300 Рмакс = 1 500
7.	Вид (виды) разрешенного использования	Земельные участки садоводческих товариществ
7.1.	Дополнительные сведения об использовании земельного участка	—
8.	Кадастровый или иной государственный учетный номер (инвентарный) здания, сооружения, объекта незавершенного строительства, расположенного на земельном участке	—
9.	Сведения о земельных участках (землях общего пользования, территории общего пользования), посредством которых обеспечивается доступ	—
10.	Иные сведения	—
4. Пояснения к сведениям об уточняемом земельном участке с кадастровым номером		23:42:0710005:662 :
1.	—	—

1. Сведения о характерных точках границ уточняемого земельного участка с кадастровым номером 23:42:0710005:664 :
 Система координат МСК-23, зона 1 Зона № 1

Обозначение характерных точек границ	Координаты, м				Метод определения координат	Формулы, примененные для расчета средней квадратической погрешности определения координат характерных точек границ (Mt), с подставленными в такие формулы значениями и итоговые (вычисленные) значения Mt, м	Описание закрепления точки
	содержатся в Едином государственном реестре недвижимости		определены в результате выполнения комплексных кадастровых работ				
	X	Y	X	Y			
1	2	3	4	5	6	7	8
н1457У	—	—	657 474,87	1 328 927,87	Метод спутниковых геодезических измерений (определений)	$\sqrt{(0,07^2 + 0,07^2)} = 0,10$	Нет закрепления
н1461У	—	—	657 454,99	1 328 927,93			
н1462У	—	—	657 454,64	1 328 902,66			
н1458У	—	—	657 474,69	1 328 902,60			
н1457У	—	—	657 474,87	1 328 927,87			

2. Сведения о частях границ уточняемого земельного участка с кадастровым номером 23:42:0710005:664 :

Обозначение части границ		Горизонтальное проложение (S), м	Описание прохождения части границ	Сведения о согласовании местоположения границ (согласовано/спорное)
от т.	до т.			
1	2	3	4	5
н1457У	н1461У	19,88	—	согласовано
н1461У	н1462У	25,27	Согласовано	
н1462У	н1458У	20,05	—	
н1458У	н1457У	25,27	—	

3. Сведения о характеристиках уточняемого земельного участка с кадастровым номером 23:42:0710005:664 :

№ п/п	Наименование характеристики земельного участка	Значение характеристики
1	2	3
1	2	3

1	2	3
1.	Адрес земельного участка	—
1.1.	Сведения о местоположении земельного участка (при отсутствии адреса) в структурированном в соответствии с федеральной информационной адресной системой виде	Российская Федерация, Краснодарский край, Ейский р-н, Ейск г
1.2.	Дополнительные сведения о местоположении земельного участка	с/т Авиароботник, участок 558
2.	Площадь земельного участка ± величина погрешности определения (вычисления) площади ($P \pm \Delta P$), м ²	505 ± 16,00
3.	Формула, примененная для вычисления предельной погрешности определения площади земельного участка, с подставленными значениями и итоговые (вычисленные) значения	$3,5 * 0,20 * \sqrt{(505,00)} = 16$
4.	Площадь земельного участка согласно сведениям Единого государственного реестра недвижимости (Ркад), м ²	500,00
5.	Оценка расхождения P и Ркад ($P - P_{кад}$), м ²	5
6.	Предельный минимальный и максимальный размеры земельного участка (Рмин и Рмакс), м ²	Рмин = 300 Рмакс = 1 500
7.	Вид (виды) разрешенного использования	Земельные участки садоводческих товариществ
7.1.	Дополнительные сведения об использовании земельного участка	—
8.	Кадастровый или иной государственный учетный номер (инвентарный) здания, сооружения, объекта незавершенного строительства, расположенного на земельном участке	—
9.	Сведения о земельных участках (землях общего пользования, территории общего пользования), посредством которых обеспечивается доступ	—
10.	Иные сведения	—
4. Пояснения к сведениям об уточняемом земельном участке с кадастровым номером		23:42:0710005:664 :
1.	—	—

1. Сведения о характерных точках границ уточняемого земельного участка с кадастровым номером 23:42:0710005:666 :
 Система координат МСК-23, зона 1 Зона № 1

Обозначение характерных точек границ	Координаты, м				Метод определения координат	Формулы, примененные для расчета средней квадратической погрешности определения координат характерных точек границ (Mt), с подставленными в такие формулы значениями и итоговые (вычисленные) значения Mt, м	Описание закрепления точки
	содержатся в Едином государственном реестре недвижимости		определены в результате выполнения комплексных кадастровых работ				
	X	Y	X	Y			
1	2	3	4	5	6	7	8
н1461У	—	—	657 454,99	1 328 927,93	Метод спутниковых геодезических измерений (определений)	$\sqrt{(0,07^2 + 0,07^2)} = 0,10$	Нет закрепления
2	—	—	657 434,91	1 328 927,70			
1	—	—	657 434,64	1 328 902,71			
н1462У	—	—	657 454,64	1 328 902,66			
н1461У	—	—	657 454,99	1 328 927,93			

2. Сведения о частях границ уточняемого земельного участка с кадастровым номером 23:42:0710005:666 :

Обозначение части границ		Горизонтальное проложение (S), м	Описание прохождения части границ	Сведения о согласовании местоположения границ (согласовано/спорное)
от т.	до т.			
1	2	3	4	5
н1461У	2	20,08	—	согласовано
2	1	24,99		
1	н1462У	20,00		
н1462У	н1461У	25,27		

3. Сведения о характеристиках уточняемого земельного участка с кадастровым номером 23:42:0710005:666 :

№ п/п	Наименование характеристики земельного участка	Значение характеристики
1	2	3
1	2	3

1	2	3
1.	Адрес земельного участка	—
1.1.	Сведения о местоположении земельного участка (при отсутствии адреса) в структурированном в соответствии с федеральной информационной адресной системой виде	Российская Федерация, Краснодарский край, Ейский р-н, Ейск г
1.2.	Дополнительные сведения о местоположении земельного участка	с/т Авиароботник, участок 560
2.	Площадь земельного участка ± величина погрешности определения (вычисления) площади ($P \pm \Delta P$), м ²	504 ± 16,00
3.	Формула, примененная для вычисления предельной погрешности определения площади земельного участка, с подставленными значениями и итоговые (вычисленные) значения	$3,5 * 0,20 * \sqrt{(504,00)} = 16$
4.	Площадь земельного участка согласно сведениям Единого государственного реестра недвижимости (Ркад), м ²	500,00
5.	Оценка расхождения Р и Ркад ($P - P_{кад}$), м ²	4
6.	Предельный минимальный и максимальный размеры земельного участка (Рмин и Рмакс), м ²	Рмин = 300 Рмакс = 1 500
7.	Вид (виды) разрешенного использования	Земельные участки садоводческих товариществ
7.1.	Дополнительные сведения об использовании земельного участка	—
8.	Кадастровый или иной государственный учетный номер (инвентарный) здания, сооружения, объекта незавершенного строительства, расположенного на земельном участке	—
9.	Сведения о земельных участках (землях общего пользования, территории общего пользования), посредством которых обеспечивается доступ	—
10.	Иные сведения	—
4. Пояснения к сведениям об уточняемом земельном участке с кадастровым номером		23:42:0710005:666 :
1.	—	—

1. Сведения о характерных точках границ уточняемого земельного участка с кадастровым номером 23:42:0710005:670 :
 Система координат МСК-23, зона 1 Зона № 1

Обозначение характерных точек границ	Координаты, м				Метод определения координат	Формулы, примененные для расчета средней квадратической погрешности определения координат характерных точек границ (Mt), с подставленными в такие формулы значениями и итоговые (вычисленные) значения Mt, м	Описание закрепления точки
	содержатся в Едином государственном реестре недвижимости		определены в результате выполнения комплексных кадастровых работ				
	X	Y	X	Y			
1	2	3	4	5	6	7	8
3	—	—	657 414,92	1 328 927,93	Метод спутниковых геодезических измерений (определений)	$\sqrt{(0,07^2 + 0,07^2)} = 0,10$	Нет закрепления
н2266У	—	—	657 394,82	1 328 928,35			
н2258У	—	—	657 394,64	1 328 903,14			
4	—	—	657 414,64	1 328 902,93			
3	—	—	657 414,92	1 328 927,93			

2. Сведения о частях границ уточняемого земельного участка с кадастровым номером 23:42:0710005:670 :

Обозначение части границ		Горизонтальное проложение (S), м	Описание прохождения части границ	Сведения о согласовании местоположения границ (согласовано/спорное)
от т.	до т.			
1	2	3	4	5
3	н2266У	20,10	—	согласовано
н2266У	н2258У	25,21		
н2258У	4	20,00		
4	3	25,00		

3. Сведения о характеристиках уточняемого земельного участка с кадастровым номером 23:42:0710005:670 :

№ п/п	Наименование характеристики земельного участка	Значение характеристики
1	2	3
1	2	3

1	2	3
1.	Адрес земельного участка	—
1.1.	Сведения о местоположении земельного участка (при отсутствии адреса) в структурированном в соответствии с федеральной информационной адресной системой виде	Российская Федерация, Краснодарский край, Ейский р-н, Ейск г
1.2.	Дополнительные сведения о местоположении земельного участка	с/т Авиароботник, участок 564
2.	Площадь земельного участка ± величина погрешности определения (вычисления) площади ($P \pm \Delta P$), м ²	503 ± 16,00
3.	Формула, примененная для вычисления предельной погрешности определения площади земельного участка, с подставленными значениями и итоговые (вычисленные) значения	$3,5 * 0,20 * \sqrt{(503,00)} = 16$
4.	Площадь земельного участка согласно сведениям Единого государственного реестра недвижимости (Ркад), м ²	500,00
5.	Оценка расхождения P и Ркад ($P - P_{кад}$), м ²	3
6.	Предельный минимальный и максимальный размеры земельного участка (Pмин и Pмакс), м ²	Pмин = 300 Pмакс = 1 500
7.	Вид (виды) разрешенного использования	Земельные участки садоводческих товариществ
7.1.	Дополнительные сведения об использовании земельного участка	—
8.	Кадастровый или иной государственный учетный номер (инвентарный) здания, сооружения, объекта незавершенного строительства, расположенного на земельном участке	—
9.	Сведения о земельных участках (землях общего пользования, территории общего пользования), посредством которых обеспечивается доступ	—
10.	Иные сведения	—
4. Пояснения к сведениям об уточняемом земельном участке с кадастровым номером		23:42:0710005:670 :
1.	—	—

1. Сведения о характерных точках границ уточняемого земельного участка с кадастровым номером 23:42:0710005:676 :
 Система координат МСК-23, зона 1 Зона № 1

Обозначение характерных точек границ	Координаты, м				Метод определения координат	Формулы, примененные для расчета средней квадратической погрешности определения координат характерных точек границ (Mt), с подставленными в такие формулы значениями и итоговые (вычисленные) значения Mt, м	Описание закрепления точки
	содержатся в Едином государственном реестре недвижимости		определены в результате выполнения комплексных кадастровых работ				
	X	Y	X	Y			
1	2	3	4	5	6	7	8
н2000У	—	—	657 354,83	1 328 928,64	Метод спутниковых геодезических измерений (определений)	$\sqrt{(0,07^2 + 0,07^2)} = 0,10$	Нет закрепления
н2001У	—	—	657 334,83	1 328 928,78			
н1997У	—	—	657 334,64	1 328 903,62			
н1996У	—	—	657 354,64	1 328 903,48			
н2000У	—	—	657 354,83	1 328 928,64			

2. Сведения о частях границ уточняемого земельного участка с кадастровым номером 23:42:0710005:676 :

Обозначение части границ		Горизонтальное проложение (S), м	Описание прохождения части границ	Сведения о согласовании местоположения границ (согласовано/спорное)
от т.	до т.			
1	2	3	4	5
н2000У	н2001У	20,00	Согласовано	согласовано
н2001У	н1997У	25,16	—	
н1997У	н1996У	20,00		
н1996У	н2000У	25,16		

3. Сведения о характеристиках уточняемого земельного участка с кадастровым номером 23:42:0710005:676 :

№ п/п	Наименование характеристики земельного участка	Значение характеристики
1	2	3
1	2	3

1	2	3
1.	Адрес земельного участка	—
1.1.	Сведения о местоположении земельного участка (при отсутствии адреса) в структурированном в соответствии с федеральной информационной адресной системой виде	Российская Федерация, Краснодарский край, Ейский р-н, Ейск г
1.2.	Дополнительные сведения о местоположении земельного участка	с/т Авиароботник, участок 570
2.	Площадь земельного участка ± величина погрешности определения (вычисления) площади ($P \pm \Delta P$), м ²	503 ± 16,00
3.	Формула, примененная для вычисления предельной погрешности определения площади земельного участка, с подставленными значениями и итоговые (вычисленные) значения	$3,5 * 0,20 * \sqrt{(503,00)} = 16$
4.	Площадь земельного участка согласно сведениям Единого государственного реестра недвижимости (Ркад), м ²	500,00
5.	Оценка расхождения Р и Ркад ($P - P_{кад}$), м ²	3
6.	Предельный минимальный и максимальный размеры земельного участка (Рмин и Рмакс), м ²	Рмин = 300 Рмакс = 1 500
7.	Вид (виды) разрешенного использования	Земельные участки садоводческих товариществ
7.1.	Дополнительные сведения об использовании земельного участка	—
8.	Кадастровый или иной государственный учетный номер (инвентарный) здания, сооружения, объекта незавершенного строительства, расположенного на земельном участке	—
9.	Сведения о земельных участках (землях общего пользования, территории общего пользования), посредством которых обеспечивается доступ	—
10.	Иные сведения	—
4. Пояснения к сведениям об уточняемом земельном участке с кадастровым номером		23:42:0710005:676 :
1.	—	—

1. Сведения о характерных точках границ уточняемого земельного участка с кадастровым номером 23:42:0710005:678 :
 Система координат МСК-23, зона 1 Зона № 1

Обозначение характерных точек границ	Координаты, м				Метод определения координат	Формулы, примененные для расчета средней квадратической погрешности определения координат характерных точек границ (Mt), с подставленными в такие формулы значениями и итоговые (вычисленные) значения Mt, м	Описание закрепления точки
	содержатся в Едином государственном реестре недвижимости		определены в результате выполнения комплексных кадастровых работ				
	X	Y	X	Y			
1	2	3	4	5	6	7	8
н2001У	—	—	657 334,83	1 328 928,78	Метод спутниковых геодезических измерений (определений)	$\sqrt{(0,07^2 + 0,07^2)} = 0,10$	Нет закрепления
н1956У	—	—	657 314,83	1 328 928,93			
н1952У	—	—	657 314,64	1 328 903,77			
н1997У	—	—	657 334,64	1 328 903,62			
н2001У	—	—	657 334,83	1 328 928,78			

2. Сведения о частях границ уточняемого земельного участка с кадастровым номером 23:42:0710005:678 :

Обозначение части границ		Горизонтальное проложение (S), м	Описание прохождения части границ	Сведения о согласовании местоположения границ (согласовано/спорное)
от т.	до т.			
1	2	3	4	5
н2001У	н1956У	20,00	—	согласовано
н1956У	н1952У	25,16		
н1952У	н1997У	20,00		
н1997У	н2001У	25,16		

3. Сведения о характеристиках уточняемого земельного участка с кадастровым номером 23:42:0710005:678 :

№ п/п	Наименование характеристики земельного участка	Значение характеристики
1	2	3
1	2	3

1	2	3
1.	Адрес земельного участка	—
1.1.	Сведения о местоположении земельного участка (при отсутствии адреса) в структурированном в соответствии с федеральной информационной адресной системой виде	Российская Федерация, Краснодарский край, Ейский р-н, Ейск г
1.2.	Дополнительные сведения о местоположении земельного участка	с/т Авиароботник, участок 572
2.	Площадь земельного участка ± величина погрешности определения (вычисления) площади ($P \pm \Delta P$), м ²	503 ± 16,00
3.	Формула, примененная для вычисления предельной погрешности определения площади земельного участка, с подставленными значениями и итоговые (вычисленные) значения	$3,5 * 0,20 * \sqrt{(503,00)} = 16$
4.	Площадь земельного участка согласно сведениям Единого государственного реестра недвижимости (Ркад), м ²	500,00
5.	Оценка расхождения Р и Ркад ($P - P_{кад}$), м ²	3
6.	Предельный минимальный и максимальный размеры земельного участка (Рмин и Рмакс), м ²	Рмин = 300 Рмакс = 1 500
7.	Вид (виды) разрешенного использования	Земельные участки садоводческих товариществ
7.1.	Дополнительные сведения об использовании земельного участка	—
8.	Кадастровый или иной государственный учетный номер (инвентарный) здания, сооружения, объекта незавершенного строительства, расположенного на земельном участке	—
9.	Сведения о земельных участках (землях общего пользования, территории общего пользования), посредством которых обеспечивается доступ	—
10.	Иные сведения	—
4. Пояснения к сведениям об уточняемом земельном участке с кадастровым номером		23:42:0710005:678 :
1.	—	—

1. Сведения о характерных точках границ уточняемого земельного участка с кадастровым номером 23:42:0710005:680 :
 Система координат МСК-23, зона 1 Зона № 1

Обозначение характерных точек границ	Координаты, м				Метод определения координат	Формулы, примененные для расчета средней квадратической погрешности определения координат характерных точек границ (Mt), с подставленными в такие формулы значениями и итоговые (вычисленные) значения Mt, м	Описание закрепления точки
	содержатся в Едином государственном реестре недвижимости		определены в результате выполнения комплексных кадастровых работ				
	X	Y	X	Y			
1	2	3	4	5	6	7	8
н1956У	—	—	657 314,83	1 328 928,93	Метод спутниковых геодезических измерений (определений)	$\sqrt{(0,07^2 + 0,07^2)} = 0,10$	Нет закрепления
н1957У	—	—	657 294,83	1 328 929,07			
н1953У	—	—	657 294,64	1 328 903,91			
н1952У	—	—	657 314,64	1 328 903,77			
н1956У	—	—	657 314,83	1 328 928,93			

2. Сведения о частях границ уточняемого земельного участка с кадастровым номером 23:42:0710005:680 :

Обозначение части границ		Горизонтальное проложение (S), м	Описание прохождения части границ	Сведения о согласовании местоположения границ (согласовано/спорное)
от т.	до т.			
1	2	3	4	5
н1956У	н1957У	20,00	Согласовано	согласовано
н1957У	н1953У	25,16	—	
н1953У	н1952У	20,00		
н1952У	н1956У	25,16		

3. Сведения о характеристиках уточняемого земельного участка с кадастровым номером 23:42:0710005:680 :

№ п/п	Наименование характеристики земельного участка	Значение характеристики
1	2	3
1	2	3

1	2	3
1.	Адрес земельного участка	—
1.1.	Сведения о местоположении земельного участка (при отсутствии адреса) в структурированном в соответствии с федеральной информационной адресной системой виде	Российская Федерация, Краснодарский край, Ейский р-н, Ейск г
1.2.	Дополнительные сведения о местоположении земельного участка	с/т Авиароботник, участок 574
2.	Площадь земельного участка ± величина погрешности определения (вычисления) площади ($P \pm \Delta P$), м ²	503 ± 16,00
3.	Формула, примененная для вычисления предельной погрешности определения площади земельного участка, с подставленными значениями и итоговые (вычисленные) значения	$3,5 * 0,20 * \sqrt{503,00} = 16$
4.	Площадь земельного участка согласно сведениям Единого государственного реестра недвижимости (Ркад), м ²	500,00
5.	Оценка расхождения P и Ркад ($P - P_{кад}$), м ²	3
6.	Предельный минимальный и максимальный размеры земельного участка (Рмин и Рмакс), м ²	Рмин = 300 Рмакс = 1 500
7.	Вид (виды) разрешенного использования	Земельные участки садоводческих товариществ
7.1.	Дополнительные сведения об использовании земельного участка	—
8.	Кадастровый или иной государственный учетный номер (инвентарный) здания, сооружения, объекта незавершенного строительства, расположенного на земельном участке	—
9.	Сведения о земельных участках (землях общего пользования, территории общего пользования), посредством которых обеспечивается доступ	—
10.	Иные сведения	—
4. Пояснения к сведениям об уточняемом земельном участке с кадастровым номером		23:42:0710005:680 :
1.	—	—

1. Сведения о характерных точках границ уточняемого земельного участка с кадастровым номером 23:42:0710005:682 :
 Система координат МСК-23, зона 1 Зона № 1

Обозначение характерных точек границ	Координаты, м				Метод определения координат	Формулы, примененные для расчета средней квадратической погрешности определения координат характерных точек границ (Mt), с подставленными в такие формулы значениями и итоговые (вычисленные) значения Mt, м	Описание закрепления точки
	содержатся в Едином государственном реестре недвижимости		определены в результате выполнения комплексных кадастровых работ				
	X	Y	X	Y			
1	2	3	4	5	6	7	8
н1957У	—	—	657 294,83	1 328 929,07	Метод спутниковых геодезических измерений (определений)	$\sqrt{(0,07^2 + 0,07^2)} = 0,10$	Нет закрепления
н1965У	—	—	657 274,83	1 328 929,22			
н1961У	—	—	657 274,64	1 328 904,06			
н1953У	—	—	657 294,64	1 328 903,91			
н1957У	—	—	657 294,83	1 328 929,07			

2. Сведения о частях границ уточняемого земельного участка с кадастровым номером 23:42:0710005:682 :

Обозначение части границ		Горизонтальное проложение (S), м	Описание прохождения части границ	Сведения о согласовании местоположения границ (согласовано/спорное)
от т.	до т.			
1	2	3	4	5
н1957У	н1965У	20,00	—	согласовано
н1965У	н1961У	25,16		
н1961У	н1953У	20,00		
н1953У	н1957У	25,16		

3. Сведения о характеристиках уточняемого земельного участка с кадастровым номером 23:42:0710005:682 :

№ п/п	Наименование характеристики земельного участка	Значение характеристики
1	2	3
1	2	3

1	2	3
1.	Адрес земельного участка	—
1.1.	Сведения о местоположении земельного участка (при отсутствии адреса) в структурированном в соответствии с федеральной информационной адресной системой виде	Российская Федерация, Краснодарский край, Ейский р-н, Ейск г
1.2.	Дополнительные сведения о местоположении земельного участка	с/т Авиароботник, участок 576
2.	Площадь земельного участка ± величина погрешности определения (вычисления) площади ($P \pm \Delta P$), м ²	503 ± 16,00
3.	Формула, примененная для вычисления предельной погрешности определения площади земельного участка, с подставленными значениями и итоговые (вычисленные) значения	$3,5 * 0,20 * \sqrt{503,00} = 16$
4.	Площадь земельного участка согласно сведениям Единого государственного реестра недвижимости (Ркад), м ²	500,00
5.	Оценка расхождения P и Ркад ($P - P_{кад}$), м ²	3
6.	Предельный минимальный и максимальный размеры земельного участка (Pмин и Pмакс), м ²	Pмин = 300 Pмакс = 1 500
7.	Вид (виды) разрешенного использования	Земельные участки садоводческих товариществ
7.1.	Дополнительные сведения об использовании земельного участка	—
8.	Кадастровый или иной государственный учетный номер (инвентарный) здания, сооружения, объекта незавершенного строительства, расположенного на земельном участке	—
9.	Сведения о земельных участках (землях общего пользования, территории общего пользования), посредством которых обеспечивается доступ	—
10.	Иные сведения	—
4. Пояснения к сведениям об уточняемом земельном участке с кадастровым номером		23:42:0710005:682 :
1.	—	—

1. Сведения о характерных точках границ уточняемого земельного участка с кадастровым номером 23:42:0710005:686 :
 Система координат МСК-23, зона 1 Зона № 1

Обозначение характерных точек границ	Координаты, м				Метод определения координат	Формулы, примененные для расчета средней квадратической погрешности определения координат характерных точек границ (Mt), с подставленными в такие формулы значениями и итоговые (вычисленные) значения Mt, м	Описание закрепления точки
	содержатся в Едином государственном реестре недвижимости		определены в результате выполнения комплексных кадастровых работ				
	X	Y	X	Y			
1	2	3	4	5	6	7	8
н1908У	—	—	657 254,94	1 328 929,34	Метод спутниковых геодезических измерений (определений)	$\sqrt{(0,07^2 + 0,07^2)} = 0,10$	Нет закрепления
н1909У	—	—	657 234,61	1 328 929,49			
3	—	—	657 234,42	1 328 904,02			
2	—	—	657 254,42	1 328 903,92			
н1908У	—	—	657 254,94	1 328 929,34			

2. Сведения о частях границ уточняемого земельного участка с кадастровым номером 23:42:0710005:686 :

Обозначение части границ		Горизонтальное проложение (S), м	Описание прохождения части границ	Сведения о согласовании местоположения границ (согласовано/спорное)
от т.	до т.			
1	2	3	4	5
н1908У	н1909У	20,33	Согласовано	согласовано
н1909У	3	25,47		
3	2	20,00		
2	н1908У	25,43		

3. Сведения о характеристиках уточняемого земельного участка с кадастровым номером 23:42:0710005:686 :

№ п/п	Наименование характеристики земельного участка	Значение характеристики
1	2	3

1	2	3
1.	Адрес земельного участка	—
1.1.	Сведения о местоположении земельного участка (при отсутствии адреса) в структурированном в соответствии с федеральной информационной адресной системой виде	Российская Федерация, Краснодарский край, Ейский р-н, Ейск г
1.2.	Дополнительные сведения о местоположении земельного участка	с/т Авиароботник, участок 580
2.	Площадь земельного участка ± величина погрешности определения (вычисления) площади ($P \pm \Delta P$), м ²	513 ± 16,00
3.	Формула, примененная для вычисления предельной погрешности определения площади земельного участка, с подставленными значениями и итоговые (вычисленные) значения	$3,5 * 0,20 * \sqrt{(513,00)} = 16$
4.	Площадь земельного участка согласно сведениям Единого государственного реестра недвижимости (Ркад), м ²	500,00
5.	Оценка расхождения P и Ркад ($P - P_{кад}$), м ²	13
6.	Предельный минимальный и максимальный размеры земельного участка (Рмин и Рмакс), м ²	Рмин = 300 Рмакс = 1 500
7.	Вид (виды) разрешенного использования	Земельные участки садоводческих товариществ
7.1.	Дополнительные сведения об использовании земельного участка	—
8.	Кадастровый или иной государственный учетный номер (инвентарный) здания, сооружения, объекта незавершенного строительства, расположенного на земельном участке	—
9.	Сведения о земельных участках (землях общего пользования, территории общего пользования), посредством которых обеспечивается доступ	—
10.	Иные сведения	—
4. Пояснения к сведениям об уточняемом земельном участке с кадастровым номером		23:42:0710005:686 :
1.	—	—

1. Сведения о характерных точках границ уточняемого земельного участка с кадастровым номером 23:42:0710005:690 :
 Система координат МСК-23, зона 1 Зона № 1

Обозначение характерных точек границ	Координаты, м				Метод определения координат	Формулы, примененные для расчета средней квадратической погрешности определения координат характерных точек границ (Mt), с подставленными в такие формулы значениями и итоговые (вычисленные) значения Mt, м	Описание закрепления точки
	содержатся в Едином государственном реестре недвижимости		определены в результате выполнения комплексных кадастровых работ				
	X	Y	X	Y			
1	2	3	4	5	6	7	8
н1868У	—	—	657 214,92	1 328 929,63	Метод спутниковых геодезических измерений (определений)	$\sqrt{(0,07^2 + 0,07^2)} = 0,10$	Нет закрепления
н1869У	—	—	657 195,11	1 328 929,77			
2	—	—	657 194,96	1 328 904,39			
н1864У	—	—	657 214,74	1 328 904,50			
н1868У	—	—	657 214,92	1 328 929,63			

2. Сведения о частях границ уточняемого земельного участка с кадастровым номером 23:42:0710005:690 :

Обозначение части границ		Горизонтальное проложение (S), м	Описание прохождения части границ	Сведения о согласовании местоположения границ (согласовано/спорное)
от т.	до т.			
1	2	3	4	5
н1868У	н1869У	19,81	Согласовано	согласовано
н1869У	2	25,38	—	
2	н1864У	19,78		
н1864У	н1868У	25,13		

3. Сведения о характеристиках уточняемого земельного участка с кадастровым номером 23:42:0710005:690 :

№ п/п	Наименование характеристики земельного участка	Значение характеристики
1	2	3
1	2	3

1	2	3
1.	Адрес земельного участка	—
1.1.	Сведения о местоположении земельного участка (при отсутствии адреса) в структурированном в соответствии с федеральной информационной адресной системой виде	Российская Федерация, Краснодарский край, Ейский р-н, Ейск г
1.2.	Дополнительные сведения о местоположении земельного участка	с/т Авиароботник, участок 584
2.	Площадь земельного участка ± величина погрешности определения (вычисления) площади ($P \pm \Delta P$), м ²	500 ± 16,00
3.	Формула, примененная для вычисления предельной погрешности определения площади земельного участка, с подставленными значениями и итоговые (вычисленные) значения	$3,5 * 0,20 * \sqrt{(500,00)} = 16$
4.	Площадь земельного участка согласно сведениям Единого государственного реестра недвижимости (Ркад), м ²	500,00
5.	Оценка расхождения P и Ркад ($P - P_{кад}$), м ²	0
6.	Предельный минимальный и максимальный размеры земельного участка (Рмин и Рмакс), м ²	Рмин = 300 Рмакс = 1 500
7.	Вид (виды) разрешенного использования	Земельные участки садоводческих товариществ
7.1.	Дополнительные сведения об использовании земельного участка	—
8.	Кадастровый или иной государственный учетный номер (инвентарный) здания, сооружения, объекта незавершенного строительства, расположенного на земельном участке	—
9.	Сведения о земельных участках (землях общего пользования, территории общего пользования), посредством которых обеспечивается доступ	—
10.	Иные сведения	—
4. Пояснения к сведениям об уточняемом земельном участке с кадастровым номером		23:42:0710005:690 :
1.	—	—

1. Сведения о характерных точках границ уточняемого земельного участка с кадастровым номером 23:42:0710005:694 :
 Система координат МСК-23, зона 1 Зона № 1

Обозначение характерных точек границ	Координаты, м				Метод определения координат	Формулы, примененные для расчета средней квадратической погрешности определения координат характерных точек границ (Mt), с подставленными в такие формулы значениями и итоговые (вычисленные) значения Mt, м	Описание закрепления точки
	содержатся в Едином государственном реестре недвижимости		определены в результате выполнения комплексных кадастровых работ				
	X	Y	X	Y			
1	2	3	4	5	6	7	8
н496У	—	—	657 155,27	1 328 930,05	Метод спутниковых геодезических измерений (определений)	$\sqrt{(0,07^2 + 0,07^2)} = 0,10$	Нет закрепления
н492У	—	—	657 135,06	1 328 930,37			
2	—	—	657 135,39	1 328 905,06			
н499У	—	—	657 155,09	1 328 904,93			
н496У	—	—	657 155,27	1 328 930,05			

2. Сведения о частях границ уточняемого земельного участка с кадастровым номером 23:42:0710005:694 :

Обозначение части границ		Горизонтальное проложение (S), м	Описание прохождения части границ	Сведения о согласовании местоположения границ (согласовано/спорное)
от т.	до т.			
1	2	3	4	5
н496У	н492У	20,21	— Согласовано	согласовано
н492У	2	25,31		
2	н499У	19,70		
н499У	н496У	25,12		

3. Сведения о характеристиках уточняемого земельного участка с кадастровым номером 23:42:0710005:694 :

№ п/п	Наименование характеристики земельного участка	Значение характеристики
1	2	3
1	2	3

1	2	3
1.	Адрес земельного участка	—
1.1.	Сведения о местоположении земельного участка (при отсутствии адреса) в структурированном в соответствии с федеральной информационной адресной системой виде	Российская Федерация, Краснодарский край, Ейский р-н, Ейск г
1.2.	Дополнительные сведения о местоположении земельного участка	с/т Авиароботник, участок 590
2.	Площадь земельного участка ± величина погрешности определения (вычисления) площади ($P \pm \Delta P$), м ²	503 ± 16,00
3.	Формула, примененная для вычисления предельной погрешности определения площади земельного участка, с подставленными значениями и итоговые (вычисленные) значения	$3,5 * 0,20 * \sqrt{503,00} = 16$
4.	Площадь земельного участка согласно сведениям Единого государственного реестра недвижимости (Ркад), м ²	500,00
5.	Оценка расхождения Р и Ркад ($P - P_{кад}$), м ²	3
6.	Предельный минимальный и максимальный размеры земельного участка (Рмин и Рмакс), м ²	Рмин = 300 Рмакс = 1 500
7.	Вид (виды) разрешенного использования	Земельные участки садоводческих товариществ
7.1.	Дополнительные сведения об использовании земельного участка	—
8.	Кадастровый или иной государственный учетный номер (инвентарный) здания, сооружения, объекта незавершенного строительства, расположенного на земельном участке	—
9.	Сведения о земельных участках (землях общего пользования, территории общего пользования), посредством которых обеспечивается доступ	—
10.	Иные сведения	—
4. Пояснения к сведениям об уточняемом земельном участке с кадастровым номером		23:42:0710005:694 :
1.	—	—

1. Сведения о характерных точках границ уточняемого земельного участка с кадастровым номером 23:42:0710005:696 :
 Система координат МСК-23, зона 1 Зона № 1

Обозначение характерных точек границ	Координаты, м				Метод определения координат	Формулы, примененные для расчета средней квадратической погрешности определения координат характерных точек границ (Mt), с подставленными в такие формулы значениями и итоговые (вычисленные) значения Mt, м	Описание закрепления точки
	содержатся в Едином государственном реестре недвижимости		определены в результате выполнения комплексных кадастровых работ				
	X	Y	X	Y			
1	2	3	4	5	6	7	8
н492У	—	—	657 135,06	1 328 930,37	Метод спутниковых геодезических измерений (определений)	$\sqrt{(0,07^2 + 0,07^2)} = 0,10$	Нет закрепления
н493У	—	—	657 115,13	1 328 930,68			
3	—	—	657 115,41	1 328 905,86			
2	—	—	657 135,39	1 328 905,06			
н492У	—	—	657 135,06	1 328 930,37			

2. Сведения о частях границ уточняемого земельного участка с кадастровым номером 23:42:0710005:696 :

Обозначение части границ		Горизонтальное проложение (S), м	Описание прохождения части границ	Сведения о согласовании местоположения границ (согласовано/спорное)
от т.	до т.			
1	2	3	4	5
н492У	н493У	19,93	Согласовано	согласовано
н493У	3	24,82	—	
3	2	20,00		
2	н492У	25,31		

3. Сведения о характеристиках уточняемого земельного участка с кадастровым номером 23:42:0710005:696 :

№ п/п	Наименование характеристики земельного участка	Значение характеристики
1	2	3
1	2	3

1	2	3
1.	Адрес земельного участка	—
1.1.	Сведения о местоположении земельного участка (при отсутствии адреса) в структурированном в соответствии с федеральной информационной адресной системой виде	Российская Федерация, Краснодарский край, Ейский р-н, Ейск г
1.2.	Дополнительные сведения о местоположении земельного участка	с/т Авиароботник, участок 592
2.	Площадь земельного участка ± величина погрешности определения (вычисления) площади ($P \pm \Delta P$), м ²	500 ± 16,00
3.	Формула, примененная для вычисления предельной погрешности определения площади земельного участка, с подставленными значениями и итоговые (вычисленные) значения	$3,5 * 0,20 * \sqrt{(500,00)} = 16$
4.	Площадь земельного участка согласно сведениям Единого государственного реестра недвижимости (Ркад), м ²	500,00
5.	Оценка расхождения Р и Ркад ($P - P_{кад}$), м ²	0
6.	Предельный минимальный и максимальный размеры земельного участка (Рмин и Рмакс), м ²	Рмин = 300 Рмакс = 1 500
7.	Вид (виды) разрешенного использования	Земельные участки садоводческих товариществ
7.1.	Дополнительные сведения об использовании земельного участка	—
8.	Кадастровый или иной государственный учетный номер (инвентарный) здания, сооружения, объекта незавершенного строительства, расположенного на земельном участке	23:42:0710005:846
9.	Сведения о земельных участках (землях общего пользования, территории общего пользования), посредством которых обеспечивается доступ	—
10.	Иные сведения	—
4. Пояснения к сведениям об уточняемом земельном участке с кадастровым номером		23:42:0710005:696 :
1.	—	—

1. Сведения о характерных точках границ уточняемого земельного участка с кадастровым номером 23:42:0710005:698 :
 Система координат МСК-23, зона 1 Зона № 1

Обозначение характерных точек границ	Координаты, м				Метод определения координат	Формулы, примененные для расчета средней квадратической погрешности определения координат характерных точек границ (Mt), с подставленными в такие формулы значениями и итоговые (вычисленные) значения Mt, м	Описание закрепления точки
	содержатся в Едином государственном реестре недвижимости		определены в результате выполнения комплексных кадастровых работ				
	X	Y	X	Y			
1	2	3	4	5	6	7	8
н493У	—	—	657 115,13	1 328 930,68	Метод спутниковых геодезических измерений (определений)	$\sqrt{(0,07^2 + 0,07^2)} = 0,10$	Нет закрепления
н501У	—	—	657 094,88	1 328 930,47			
н502У	—	—	657 094,62	1 328 905,47			
3	—	—	657 115,41	1 328 905,86			
н493У	—	—	657 115,13	1 328 930,68			

2. Сведения о частях границ уточняемого земельного участка с кадастровым номером 23:42:0710005:698 :

Обозначение части границ		Горизонтальное проложение (S), м	Описание прохождения части границ	Сведения о согласовании местоположения границ (согласовано/спорное)
от т.	до т.			
1	2	3	4	5
н493У	н501У	20,25	—	согласовано
н501У	н502У	25,00	Согласовано	
н502У	3	20,79	—	
3	н493У	24,82	—	

3. Сведения о характеристиках уточняемого земельного участка с кадастровым номером 23:42:0710005:698 :

№ п/п	Наименование характеристики земельного участка	Значение характеристики
1	2	3
1	2	3

1	2	3
1.	Адрес земельного участка	—
1.1.	Сведения о местоположении земельного участка (при отсутствии адреса) в структурированном в соответствии с федеральной информационной адресной системой виде	Российская Федерация, Краснодарский край, Ейский р-н, Ейск г
1.2.	Дополнительные сведения о местоположении земельного участка	с/т Авиароботник, участок 594
2.	Площадь земельного участка ± величина погрешности определения (вычисления) площади ($P \pm \Delta P$), м ²	511 ± 16,00
3.	Формула, примененная для вычисления предельной погрешности определения площади земельного участка, с подставленными значениями и итоговые (вычисленные) значения	$3,5 * 0,20 * \sqrt{(511,00)} = 16$
4.	Площадь земельного участка согласно сведениям Единого государственного реестра недвижимости (Ркад), м ²	500,00
5.	Оценка расхождения P и Ркад ($P - P_{кад}$), м ²	11
6.	Предельный минимальный и максимальный размеры земельного участка (Pмин и Pмакс), м ²	Pмин = 300 Pмакс = 1 500
7.	Вид (виды) разрешенного использования	Земельные участки садоводческих товариществ
7.1.	Дополнительные сведения об использовании земельного участка	—
8.	Кадастровый или иной государственный учетный номер (инвентарный) здания, сооружения, объекта незавершенного строительства, расположенного на земельном участке	—
9.	Сведения о земельных участках (землях общего пользования, территории общего пользования), посредством которых обеспечивается доступ	—
10.	Иные сведения	—
4. Пояснения к сведениям об уточняемом земельном участке с кадастровым номером		23:42:0710005:698 :
1.	—	—

1. Сведения о характерных точках границ уточняемого земельного участка с кадастровым номером 23:42:0710005:700 :
 Система координат МСК-23, зона 1 Зона № 1

Обозначение характерных точек границ	Координаты, м				Метод определения координат	Формулы, примененные для расчета средней квадратической погрешности определения координат характерных точек границ (Mt), с подставленными в такие формулы значениями и итоговые (вычисленные) значения Mt, м	Описание закрепления точки
	содержатся в Едином государственном реестре недвижимости		определены в результате выполнения комплексных кадастровых работ				
	X	Y	X	Y			
1	2	3	4	5	6	7	8
н501У	—	—	657 094,88	1 328 930,47	Метод спутниковых геодезических измерений (определений)	$\sqrt{(0,07^2 + 0,07^2)} = 0,10$	Нет закрепления
н1098У	—	—	657 074,81	1 328 930,62			
н1094У	—	—	657 074,62	1 328 905,52			
н502У	—	—	657 094,62	1 328 905,47			
н501У	—	—	657 094,88	1 328 930,47			

2. Сведения о частях границ уточняемого земельного участка с кадастровым номером 23:42:0710005:700 :

Обозначение части границ		Горизонтальное проложение (S), м	Описание прохождения части границ	Сведения о согласовании местоположения границ (согласовано/спорное)
от т.	до т.			
1	2	3	4	5
н501У	н1098У	20,07	—	согласовано
н1098У	н1094У	25,10		
н1094У	н502У	20,00		
н502У	н501У	25,00		

3. Сведения о характеристиках уточняемого земельного участка с кадастровым номером 23:42:0710005:700 :

№ п/п	Наименование характеристики земельного участка	Значение характеристики
1	2	3
1	2	3

1	2	3
1.	Адрес земельного участка	—
1.1.	Сведения о местоположении земельного участка (при отсутствии адреса) в структурированном в соответствии с федеральной информационной адресной системой виде	Российская Федерация, Краснодарский край, Ейский р-н, Ейск г
1.2.	Дополнительные сведения о местоположении земельного участка	с/т Авиароботник, участок 596
2.	Площадь земельного участка ± величина погрешности определения (вычисления) площади ($P \pm \Delta P$), м ²	502 ± 16,00
3.	Формула, примененная для вычисления предельной погрешности определения площади земельного участка, с подставленными значениями и итоговые (вычисленные) значения	$3,5 * 0,20 * \sqrt{(502,00)} = 16$
4.	Площадь земельного участка согласно сведениям Единого государственного реестра недвижимости (Ркад), м ²	500,00
5.	Оценка расхождения P и Ркад ($P - P_{кад}$), м ²	2
6.	Предельный минимальный и максимальный размеры земельного участка (Рмин и Рмакс), м ²	Рмин = 300 Рмакс = 1 500
7.	Вид (виды) разрешенного использования	Земельные участки садоводческих товариществ
7.1.	Дополнительные сведения об использовании земельного участка	—
8.	Кадастровый или иной государственный учетный номер (инвентарный) здания, сооружения, объекта незавершенного строительства, расположенного на земельном участке	23:42:0710005:794
9.	Сведения о земельных участках (землях общего пользования, территории общего пользования), посредством которых обеспечивается доступ	—
10.	Иные сведения	—
4. Пояснения к сведениям об уточняемом земельном участке с кадастровым номером		23:42:0710005:700 :
1.	—	—

1. Сведения о характерных точках границ уточняемого земельного участка с кадастровым номером 23:42:0710005:702 :
 Система координат МСК-23, зона 1 Зона № 1

Обозначение характерных точек границ	Координаты, м				Метод определения координат	Формулы, примененные для расчета средней квадратической погрешности определения координат характерных точек границ (Mt), с подставленными в такие формулы значениями и итоговые (вычисленные) значения Mt, м	Описание закрепления точки
	содержатся в Едином государственном реестре недвижимости		определены в результате выполнения комплексных кадастровых работ				
	X	Y	X	Y			
1	2	3	4	5	6	7	8
н1098У	—	—	657 074,81	1 328 930,62	Метод спутниковых геодезических измерений (определений)	$\sqrt{(0,07^2 + 0,07^2)} = 0,10$	Нет закрепления
н1099У	—	—	657 054,81	1 328 930,76			
н1095У	—	—	657 054,62	1 328 905,67			
н1094У	—	—	657 074,62	1 328 905,52			
н1098У	—	—	657 074,81	1 328 930,62			

2. Сведения о частях границ уточняемого земельного участка с кадастровым номером 23:42:0710005:702 :

Обозначение части границ		Горизонтальное проложение (S), м	Описание прохождения части границ	Сведения о согласовании местоположения границ (согласовано/спорное)
от т.	до т.			
1	2	3	4	5
н1098У	н1099У	20,00	Согласовано	согласовано
н1099У	н1095У	25,09	—	
н1095У	н1094У	20,00		
н1094У	н1098У	25,10		

3. Сведения о характеристиках уточняемого земельного участка с кадастровым номером 23:42:0710005:702 :

№ п/п	Наименование характеристики земельного участка	Значение характеристики
1	2	3
1	2	3

1	2	3
1.	Адрес земельного участка	—
1.1.	Сведения о местоположении земельного участка (при отсутствии адреса) в структурированном в соответствии с федеральной информационной адресной системой виде	Российская Федерация, Краснодарский край, Ейский р-н, Ейск г
1.2.	Дополнительные сведения о местоположении земельного участка	с/т Авиароботник, участок 598
2.	Площадь земельного участка ± величина погрешности определения (вычисления) площади ($P \pm \Delta P$), м ²	502 ± 16,00
3.	Формула, примененная для вычисления предельной погрешности определения площади земельного участка, с подставленными значениями и итоговые (вычисленные) значения	$3,5 * 0,20 * \sqrt{(502,00)} = 16$
4.	Площадь земельного участка согласно сведениям Единого государственного реестра недвижимости (Ркад), м ²	500,00
5.	Оценка расхождения P и Ркад ($P - P_{кад}$), м ²	2
6.	Предельный минимальный и максимальный размеры земельного участка (Рмин и Рмакс), м ²	Рмин = 300 Рмакс = 1 500
7.	Вид (виды) разрешенного использования	Земельные участки садоводческих товариществ
7.1.	Дополнительные сведения об использовании земельного участка	—
8.	Кадастровый или иной государственный учетный номер (инвентарный) здания, сооружения, объекта незавершенного строительства, расположенного на земельном участке	—
9.	Сведения о земельных участках (землях общего пользования, территории общего пользования), посредством которых обеспечивается доступ	—
10.	Иные сведения	—
4. Пояснения к сведениям об уточняемом земельном участке с кадастровым номером		23:42:0710005:702 :
1.	—	—

1. Сведения о характерных точках границ уточняемого земельного участка с кадастровым номером 23:42:0710005:706 :
 Система координат МСК-23, зона 1 Зона № 1

Обозначение характерных точек границ	Координаты, м				Метод определения координат	Формулы, примененные для расчета средней квадратической погрешности определения координат характерных точек границ (Mt), с подставленными в такие формулы значениями и итоговые (вычисленные) значения Mt, м	Описание закрепления точки
	содержатся в Едином государственном реестре недвижимости		определены в результате выполнения комплексных кадастровых работ				
	X	Y	X	Y			
1	2	3	4	5	6	7	8
н1107У	—	—	657 034,81	1 328 930,91	Метод спутниковых геодезических измерений (определений)	$\sqrt{(0,07^2 + 0,07^2)} = 0,10$	Нет закрепления
н1038У	—	—	657 014,81	1 328 931,05			
н1034У	—	—	657 014,62	1 328 905,96			
н1103У	—	—	657 034,62	1 328 905,81			
н1107У	—	—	657 034,81	1 328 930,91			

2. Сведения о частях границ уточняемого земельного участка с кадастровым номером 23:42:0710005:706 :

Обозначение части границ		Горизонтальное проложение (S), м	Описание прохождения части границ	Сведения о согласовании местоположения границ (согласовано/спорное)
от т.	до т.			
1	2	3	4	5
н1107У	н1038У	20,00	—	согласовано
н1038У	н1034У	25,09		
н1034У	н1103У	20,00		
н1103У	н1107У	25,10		

3. Сведения о характеристиках уточняемого земельного участка с кадастровым номером 23:42:0710005:706 :

№ п/п	Наименование характеристики земельного участка	Значение характеристики
1	2	3
1	2	3

1	2	3
1.	Адрес земельного участка	—
1.1.	Сведения о местоположении земельного участка (при отсутствии адреса) в структурированном в соответствии с федеральной информационной адресной системой виде	Российская Федерация, Краснодарский край, Ейский р-н, Ейск г
1.2.	Дополнительные сведения о местоположении земельного участка	с/т Авиароботник, участок 602
2.	Площадь земельного участка ± величина погрешности определения (вычисления) площади ($P \pm \Delta P$), м ²	502 ± 16,00
3.	Формула, примененная для вычисления предельной погрешности определения площади земельного участка, с подставленными значениями и итоговые (вычисленные) значения	$3,5 * 0,20 * \sqrt{(502,00)} = 16$
4.	Площадь земельного участка согласно сведениям Единого государственного реестра недвижимости (Ркад), м ²	500,00
5.	Оценка расхождения P и Ркад ($P - P_{кад}$), м ²	2
6.	Предельный минимальный и максимальный размеры земельного участка (Рмин и Рмакс), м ²	Рмин = 300 Рмакс = 1 500
7.	Вид (виды) разрешенного использования	Земельные участки садоводческих товариществ
7.1.	Дополнительные сведения об использовании земельного участка	—
8.	Кадастровый или иной государственный учетный номер (инвентарный) здания, сооружения, объекта незавершенного строительства, расположенного на земельном участке	—
9.	Сведения о земельных участках (землях общего пользования, территории общего пользования), посредством которых обеспечивается доступ	—
10.	Иные сведения	—
4. Пояснения к сведениям об уточняемом земельном участке с кадастровым номером		23:42:0710005:706 :
1.	—	—

1. Сведения о характерных точках границ уточняемого земельного участка с кадастровым номером 23:42:0710005:708 :
 Система координат МСК-23, зона 1 Зона № 1

Обозначение характерных точек границ	Координаты, м				Метод определения координат	Формулы, примененные для расчета средней квадратической погрешности определения координат характерных точек границ (Mt), с подставленными в такие формулы значениями и итоговые (вычисленные) значения Mt, м	Описание закрепления точки
	содержатся в Едином государственном реестре недвижимости		определены в результате выполнения комплексных кадастровых работ				
	X	Y	X	Y			
1	2	3	4	5	6	7	8
н1038У	—	—	657 014,81	1 328 931,05	Метод спутниковых геодезических измерений (определений)	$\sqrt{(0,07^2 + 0,07^2)} = 0,10$	Нет закрепления
н1039У	—	—	656 994,81	1 328 931,20			
н1035У	—	—	656 994,63	1 328 906,10			
н1034У	—	—	657 014,62	1 328 905,96			
н1038У	—	—	657 014,81	1 328 931,05			

2. Сведения о частях границ уточняемого земельного участка с кадастровым номером 23:42:0710005:708 :

Обозначение части границ		Горизонтальное проложение (S), м	Описание прохождения части границ	Сведения о согласовании местоположения границ (согласовано/спорное)
от т.	до т.			
1	2	3	4	5
н1038У	н1039У	20,00	Согласовано	согласовано
н1039У	н1035У	25,10	—	
н1035У	н1034У	19,99		
н1034У	н1038У	25,09		

3. Сведения о характеристиках уточняемого земельного участка с кадастровым номером 23:42:0710005:708 :

№ п/п	Наименование характеристики земельного участка	Значение характеристики
1	2	3
1	2	3

1	2	3
1.	Адрес земельного участка	—
1.1.	Сведения о местоположении земельного участка (при отсутствии адреса) в структурированном в соответствии с федеральной информационной адресной системой виде	Российская Федерация, Краснодарский край, Ейский р-н, Ейск г
1.2.	Дополнительные сведения о местоположении земельного участка	с/т Авиароботник, участок 604
2.	Площадь земельного участка ± величина погрешности определения (вычисления) площади ($P \pm \Delta P$), м ²	502 ± 16,00
3.	Формула, примененная для вычисления предельной погрешности определения площади земельного участка, с подставленными значениями и итоговые (вычисленные) значения	$3,5 * 0,20 * \sqrt{(502,00)} = 16$
4.	Площадь земельного участка согласно сведениям Единого государственного реестра недвижимости (Ркад), м ²	500,00
5.	Оценка расхождения P и Ркад ($P - P_{кад}$), м ²	2
6.	Предельный минимальный и максимальный размеры земельного участка (Рмин и Рмакс), м ²	Рмин = 300 Рмакс = 1 500
7.	Вид (виды) разрешенного использования	Земельные участки садоводческих товариществ
7.1.	Дополнительные сведения об использовании земельного участка	—
8.	Кадастровый или иной государственный учетный номер (инвентарный) здания, сооружения, объекта незавершенного строительства, расположенного на земельном участке	—
9.	Сведения о земельных участках (землях общего пользования, территории общего пользования), посредством которых обеспечивается доступ	—
10.	Иные сведения	—
4. Пояснения к сведениям об уточняемом земельном участке с кадастровым номером		23:42:0710005:708 :
1.	—	—

1. Сведения о характерных точках границ уточняемого земельного участка с кадастровым номером 23:42:0710005:710 :
 Система координат МСК-23, зона 1 Зона № 1

Обозначение характерных точек границ	Координаты, м				Метод определения координат	Формулы, примененные для расчета средней квадратической погрешности определения координат характерных точек границ (Mt), с подставленными в такие формулы значениями и итоговые (вычисленные) значения Mt, м	Описание закрепления точки
	содержатся в Едином государственном реестре недвижимости		определены в результате выполнения комплексных кадастровых работ				
	X	Y	X	Y			
1	2	3	4	5	6	7	8
н1039У	—	—	656 994,81	1 328 931,20	Метод спутниковых геодезических измерений (определений)	$\sqrt{(0,07^2 + 0,07^2)} = 0,10$	Нет закрепления
н670У	—	—	656 974,81	1 328 931,34			
н673У	—	—	656 974,63	1 328 906,32			
н1035У	—	—	656 994,63	1 328 906,10			
н1039У	—	—	656 994,81	1 328 931,20			

2. Сведения о частях границ уточняемого земельного участка с кадастровым номером 23:42:0710005:710 :

Обозначение части границ		Горизонтальное проложение (S), м	Описание прохождения части границ	Сведения о согласовании местоположения границ (согласовано/спорное)
от т.	до т.			
1	2	3	4	5
н1039У	н670У	20,00	—	согласовано
н670У	н673У	25,02		
н673У	н1035У	20,00		
н1035У	н1039У	25,10		

3. Сведения о характеристиках уточняемого земельного участка с кадастровым номером 23:42:0710005:710 :

№ п/п	Наименование характеристики земельного участка	Значение характеристики
1	2	3
1	2	3

1	2	3
1.	Адрес земельного участка	—
1.1.	Сведения о местоположении земельного участка (при отсутствии адреса) в структурированном в соответствии с федеральной информационной адресной системой виде	Российская Федерация, Краснодарский край, Ейский р-н, Ейск г
1.2.	Дополнительные сведения о местоположении земельного участка	с/т Авиароботник, участок 606
2.	Площадь земельного участка ± величина погрешности определения (вычисления) площади ($P \pm \Delta P$), м ²	501 ± 16,00
3.	Формула, примененная для вычисления предельной погрешности определения площади земельного участка, с подставленными значениями и итоговые (вычисленные) значения	$3,5 * 0,20 * \sqrt{(501,00)} = 16$
4.	Площадь земельного участка согласно сведениям Единого государственного реестра недвижимости (Ркад), м ²	500,00
5.	Оценка расхождения P и Ркад ($P - P_{кад}$), м ²	1
6.	Предельный минимальный и максимальный размеры земельного участка (Рмин и Рмакс), м ²	Рмин = 300 Рмакс = 1 500
7.	Вид (виды) разрешенного использования	Земельные участки садоводческих товариществ
7.1.	Дополнительные сведения об использовании земельного участка	—
8.	Кадастровый или иной государственный учетный номер (инвентарный) здания, сооружения, объекта незавершенного строительства, расположенного на земельном участке	—
9.	Сведения о земельных участках (землях общего пользования, территории общего пользования), посредством которых обеспечивается доступ	—
10.	Иные сведения	—
4. Пояснения к сведениям об уточняемом земельном участке с кадастровым номером		23:42:0710005:710 :
1.	—	—

1. Сведения о характерных точках границ уточняемого земельного участка с кадастровым номером 23:42:0710005:712 :
 Система координат МСК-23, зона 1 Зона № 1

Обозначение характерных точек границ	Координаты, м				Метод определения координат	Формулы, примененные для расчета средней квадратической погрешности определения координат характерных точек границ (Mt), с подставленными в такие формулы значениями и итоговые (вычисленные) значения Mt, м	Описание закрепления точки
	содержатся в Едином государственном реестре недвижимости		определены в результате выполнения комплексных кадастровых работ				
	X	Y	X	Y			
1	2	3	4	5	6	7	8
н670У	—	—	656 974,81	1 328 931,34	Метод спутниковых геодезических измерений (определений)	$\sqrt{(0,07^2 + 0,07^2)} = 0,10$	Нет закрепления
н671У	—	—	656 954,82	1 328 931,46			
н672У	—	—	656 954,64	1 328 906,42			
н673У	—	—	656 974,63	1 328 906,32			
н670У	—	—	656 974,81	1 328 931,34			

2. Сведения о частях границ уточняемого земельного участка с кадастровым номером 23:42:0710005:712 :

Обозначение части границ		Горизонтальное проложение (S), м	Описание прохождения части границ	Сведения о согласовании местоположения границ (согласовано/спорное)
от т.	до т.			
1	2	3	4	5
н670У	н671У	19,99	Согласовано	согласовано
н671У	н672У	25,04		
н672У	н673У	19,99		
н673У	н670У	25,02		

3. Сведения о характеристиках уточняемого земельного участка с кадастровым номером 23:42:0710005:712 :

№ п/п	Наименование характеристики земельного участка	Значение характеристики
1	2	3
1	2	3

1	2	3
1.	Адрес земельного участка	—
1.1.	Сведения о местоположении земельного участка (при отсутствии адреса) в структурированном в соответствии с федеральной информационной адресной системой виде	Российская Федерация, Краснодарский край, Ейский р-н, Ейск г
1.2.	Дополнительные сведения о местоположении земельного участка	с/т Авиароботник, участок 608
2.	Площадь земельного участка ± величина погрешности определения (вычисления) площади ($P \pm \Delta P$), м ²	500 ± 16,00
3.	Формула, примененная для вычисления предельной погрешности определения площади земельного участка, с подставленными значениями и итоговые (вычисленные) значения	$3,5 * 0,20 * \sqrt{(500,00)} = 16$
4.	Площадь земельного участка согласно сведениям Единого государственного реестра недвижимости (Ркад), м ²	500,00
5.	Оценка расхождения Р и Ркад ($P - P_{кад}$), м ²	0
6.	Предельный минимальный и максимальный размеры земельного участка (Рмин и Рмакс), м ²	Рмин = 300 Рмакс = 1 500
7.	Вид (виды) разрешенного использования	Земельные участки садоводческих товариществ
7.1.	Дополнительные сведения об использовании земельного участка	—
8.	Кадастровый или иной государственный учетный номер (инвентарный) здания, сооружения, объекта незавершенного строительства, расположенного на земельном участке	—
9.	Сведения о земельных участках (землях общего пользования, территории общего пользования), посредством которых обеспечивается доступ	—
10.	Иные сведения	—
4. Пояснения к сведениям об уточняемом земельном участке с кадастровым номером		23:42:0710005:712 :
1.	—	—

1. Сведения о характерных точках границ уточняемого земельного участка с кадастровым номером 23:42:0710005:714 :
 Система координат МСК-23, зона 1 Зона № 1

Обозначение характерных точек границ	Координаты, м				Метод определения координат	Формулы, примененные для расчета средней квадратической погрешности определения координат характерных точек границ (Mt), с подставленными в такие формулы значениями и итоговые (вычисленные) значения Mt, м	Описание закрепления точки
	содержатся в Едином государственном реестре недвижимости		определены в результате выполнения комплексных кадастровых работ				
	X	Y	X	Y			
1	2	3	4	5	6	7	8
н671У	—	—	656 954,82	1 328 931,46	Метод спутниковых геодезических измерений (определений)	$\sqrt{(0,07^2 + 0,07^2)} = 0,10$	Нет закрепления
н675У	—	—	656 934,81	1 328 931,61			
н676У	—	—	656 934,63	1 328 906,57			
н672У	—	—	656 954,64	1 328 906,42			
н671У	—	—	656 954,82	1 328 931,46			

2. Сведения о частях границ уточняемого земельного участка с кадастровым номером 23:42:0710005:714 :

Обозначение части границ		Горизонтальное проложение (S), м	Описание прохождения части границ	Сведения о согласовании местоположения границ (согласовано/спорное)
от т.	до т.			
1	2	3	4	5
н671У	н675У	20,01	—	согласовано
н675У	н676У	25,04	Согласовано	
н676У	н672У	20,01	—	
н672У	н671У	25,04	—	

3. Сведения о характеристиках уточняемого земельного участка с кадастровым номером 23:42:0710005:714 :

№ п/п	Наименование характеристики земельного участка	Значение характеристики
1	2	3
1	2	3

1	2	3
1.	Адрес земельного участка	—
1.1.	Сведения о местоположении земельного участка (при отсутствии адреса) в структурированном в соответствии с федеральной информационной адресной системой виде	Российская Федерация, Краснодарский край, Ейский р-н, Ейск г
1.2.	Дополнительные сведения о местоположении земельного участка	с/т Авиароботник, участок 610
2.	Площадь земельного участка ± величина погрешности определения (вычисления) площади ($P \pm \Delta P$), м ²	501 ± 16,00
3.	Формула, примененная для вычисления предельной погрешности определения площади земельного участка, с подставленными значениями и итоговые (вычисленные) значения	$3,5 * 0,20 * \sqrt{(501,00)} = 16$
4.	Площадь земельного участка согласно сведениям Единого государственного реестра недвижимости (Ркад), м ²	500,00
5.	Оценка расхождения P и Ркад ($P - P_{кад}$), м ²	1
6.	Предельный минимальный и максимальный размеры земельного участка (Рмин и Рмакс), м ²	Рмин = 300 Рмакс = 1 500
7.	Вид (виды) разрешенного использования	Земельные участки садоводческих товариществ
7.1.	Дополнительные сведения об использовании земельного участка	—
8.	Кадастровый или иной государственный учетный номер (инвентарный) здания, сооружения, объекта незавершенного строительства, расположенного на земельном участке	—
9.	Сведения о земельных участках (землях общего пользования, территории общего пользования), посредством которых обеспечивается доступ	—
10.	Иные сведения	—
4. Пояснения к сведениям об уточняемом земельном участке с кадастровым номером		23:42:0710005:714 :
1.	—	—

1. Сведения о характерных точках границ уточняемого земельного участка с кадастровым номером 23:42:0710005:716 :
 Система координат МСК-23, зона 1 Зона № 1

Обозначение характерных точек границ	Координаты, м				Метод определения координат	Формулы, примененные для расчета средней квадратической погрешности определения координат характерных точек границ (Mt), с подставленными в такие формулы значениями и итоговые (вычисленные) значения Mt, м	Описание закрепления точки
	содержатся в Едином государственном реестре недвижимости		определены в результате выполнения комплексных кадастровых работ				
	X	Y	X	Y			
1	2	3	4	5	6	7	8
н675У	—	—	656 934,81	1 328 931,61	Метод спутниковых геодезических измерений (определений)	$\sqrt{(0,07^2 + 0,07^2)} = 0,10$	Нет закрепления
н683У	—	—	656 914,71	1 328 931,76			
н679У	—	—	656 914,53	1 328 906,72			
н676У	—	—	656 934,63	1 328 906,57			
н675У	—	—	656 934,81	1 328 931,61			

2. Сведения о частях границ уточняемого земельного участка с кадастровым номером 23:42:0710005:716 :

Обозначение части границ		Горизонтальное проложение (S), м	Описание прохождения части границ	Сведения о согласовании местоположения границ (согласовано/спорное)
от т.	до т.			
1	2	3	4	5
н675У	н683У	20,10	—	согласовано
н683У	н679У	25,04		
н679У	н676У	20,10		
н676У	н675У	25,04		

3. Сведения о характеристиках уточняемого земельного участка с кадастровым номером 23:42:0710005:716 :

№ п/п	Наименование характеристики земельного участка	Значение характеристики
1	2	3
1	2	3

1	2	3
1.	Адрес земельного участка	—
1.1.	Сведения о местоположении земельного участка (при отсутствии адреса) в структурированном в соответствии с федеральной информационной адресной системой виде	Российская Федерация, Краснодарский край, Ейский р-н, Ейск г
1.2.	Дополнительные сведения о местоположении земельного участка	с/т Авиароботник, участок 612
2.	Площадь земельного участка ± величина погрешности определения (вычисления) площади ($P \pm \Delta P$), м ²	503 ± 16,00
3.	Формула, примененная для вычисления предельной погрешности определения площади земельного участка, с подставленными значениями и итоговые (вычисленные) значения	$3,5 * 0,20 * \sqrt{503,00} = 16$
4.	Площадь земельного участка согласно сведениям Единого государственного реестра недвижимости (Ркад), м ²	500,00
5.	Оценка расхождения Р и Ркад ($P - P_{кад}$), м ²	3
6.	Предельный минимальный и максимальный размеры земельного участка (Рмин и Рмакс), м ²	Рмин = 300 Рмакс = 1 500
7.	Вид (виды) разрешенного использования	Земельные участки садоводческих товариществ
7.1.	Дополнительные сведения об использовании земельного участка	—
8.	Кадастровый или иной государственный учетный номер (инвентарный) здания, сооружения, объекта незавершенного строительства, расположенного на земельном участке	—
9.	Сведения о земельных участках (землях общего пользования, территории общего пользования), посредством которых обеспечивается доступ	—
10.	Иные сведения	—
4. Пояснения к сведениям об уточняемом земельном участке с кадастровым номером		23:42:0710005:716 :
1.	—	—

1. Сведения о характерных точках границ уточняемого земельного участка с кадастровым номером 23:42:0710005:720 :
 Система координат МСК-23, зона 1 Зона № 1

Обозначение характерных точек границ	Координаты, м				Метод определения координат	Формулы, примененные для расчета средней квадратической погрешности определения координат характерных точек границ (Mt), с подставленными в такие формулы значениями и итоговые (вычисленные) значения Mt, м	Описание закрепления точки
	содержатся в Едином государственном реестре недвижимости		определены в результате выполнения комплексных кадастровых работ				
	X	Y	X	Y			
1	2	3	4	5	6	7	8
153	—	—	657 556,95	1 328 487,42	Метод спутниковых геодезических измерений (определений)	$\sqrt{(0,07^2 + 0,07^2)} = 0,10$	Нет закрепления
н1299У	—	—	657 532,12	1 328 487,38			
н1300У	—	—	657 531,92	1 328 467,38			
н1301У	—	—	657 557,60	1 328 467,14			
153	—	—	657 556,95	1 328 487,42			

2. Сведения о частях границ уточняемого земельного участка с кадастровым номером 23:42:0710005:720 :

Обозначение части границ		Горизонтальное проложение (S), м	Описание прохождения части границ	Сведения о согласовании местоположения границ (согласовано/спорное)
от т.	до т.			
1	2	3	4	5
153	н1299У	24,83	—	согласовано
н1299У	н1300У	20,00	Согласовано	
н1300У	н1301У	25,68	—	
н1301У	153	20,29	—	

3. Сведения о характеристиках уточняемого земельного участка с кадастровым номером 23:42:0710005:720 :

№ п/п	Наименование характеристики земельного участка	Значение характеристики
1	2	3
1		

1	2	3
1.	Адрес земельного участка	—
1.1.	Сведения о местоположении земельного участка (при отсутствии адреса) в структурированном в соответствии с федеральной информационной адресной системой виде	Российская Федерация, Краснодарский край, Ейский р-н, Ейск г
1.2.	Дополнительные сведения о местоположении земельного участка	—
2.	Площадь земельного участка ± величина погрешности определения (вычисления) площади ($P \pm \Delta P$), м ²	509 ± 16,00
3.	Формула, примененная для вычисления предельной погрешности определения площади земельного участка, с подставленными значениями и итоговые (вычисленные) значения	$3,5*0,20*\sqrt{(509,00)} = 16$
4.	Площадь земельного участка согласно сведениям Единого государственного реестра недвижимости (Ркад), м ²	500,00
5.	Оценка расхождения P и Ркад ($P - P_{кад}$), м ²	9
6.	Предельный минимальный и максимальный размеры земельного участка (Pмин и Pмакс), м ²	Pмин = 300 Pмакс = 1 500
7.	Вид (виды) разрешенного использования	Земельные участки садоводческих товариществ
7.1.	Дополнительные сведения об использовании земельного участка	—
8.	Кадастровый или иной государственный учетный номер (инвентарный) здания, сооружения, объекта незавершенного строительства, расположенного на земельном участке	23:42:0710005:1187
9.	Сведения о земельных участках (землях общего пользования, территории общего пользования), посредством которых обеспечивается доступ	—
10.	Иные сведения	—
4. Пояснения к сведениям об уточняемом земельном участке с кадастровым номером		23:42:0710005:720 :
1.	—	—

1. Сведения о характерных точках границ уточняемого земельного участка с кадастровым номером 23:42:0710005:721 :
 Система координат МСК-23, зона 1 Зона № 1

Обозначение характерных точек границ	Координаты, м				Метод определения координат	Формулы, примененные для расчета средней квадратической погрешности определения координат характерных точек границ (Mt), с подставленными в такие формулы значениями и итоговые (вычисленные) значения Mt, м	Описание закрепления точки
	содержатся в Едином государственном реестре недвижимости		определены в результате выполнения комплексных кадастровых работ				
	X	Y	X	Y			
1	2	3	4	5	6	7	8
н1299У	—	—	657 532,12	1 328 487,38	Метод спутниковых геодезических измерений (определений)	$\sqrt{(0,07^2 + 0,07^2)} = 0,10$	Нет закрепления
н1303У	—	—	657 507,23	1 328 487,46			
н1304У	—	—	657 507,03	1 328 467,30			
н1300У	—	—	657 531,92	1 328 467,38			
н1299У	—	—	657 532,12	1 328 487,38			

2. Сведения о частях границ уточняемого земельного участка с кадастровым номером 23:42:0710005:721 :

Обозначение части границ		Горизонтальное проложение (S), м	Описание прохождения части границ	Сведения о согласовании местоположения границ (согласовано/спорное)
от т.	до т.			
1	2	3	4	5
н1299У	н1303У	24,89	—	согласовано
н1303У	н1304У	20,16	Согласовано	
н1304У	н1300У	24,89	—	
н1300У	н1299У	20,00	—	

3. Сведения о характеристиках уточняемого земельного участка с кадастровым номером 23:42:0710005:721 :

№ п/п	Наименование характеристики земельного участка	Значение характеристики
1	2	3
1	2	3

1	2	3
1.	Адрес земельного участка	—
1.1.	Сведения о местоположении земельного участка (при отсутствии адреса) в структурированном в соответствии с федеральной информационной адресной системой виде	Российская Федерация, Краснодарский край, Ейский р-н, Ейск г
1.2.	Дополнительные сведения о местоположении земельного участка	—
2.	Площадь земельного участка ± величина погрешности определения (вычисления) площади ($P \pm \Delta P$), м ²	500 ± 16,00
3.	Формула, примененная для вычисления предельной погрешности определения площади земельного участка, с подставленными значениями и итоговые (вычисленные) значения	$3,5*0,20*\sqrt{(500,00)} = 16$
4.	Площадь земельного участка согласно сведениям Единого государственного реестра недвижимости (Ркад), м ²	500,00
5.	Оценка расхождения Р и Ркад ($P - P_{кад}$), м ²	0
6.	Предельный минимальный и максимальный размеры земельного участка (Рмин и Рмакс), м ²	Рмин = 300 Рмакс = 1 500
7.	Вид (виды) разрешенного использования	Земельные участки садоводческих товариществ
7.1.	Дополнительные сведения об использовании земельного участка	—
8.	Кадастровый или иной государственный учетный номер (инвентарный) здания, сооружения, объекта незавершенного строительства, расположенного на земельном участке	23:42:0710005:861
9.	Сведения о земельных участках (землях общего пользования, территории общего пользования), посредством которых обеспечивается доступ	—
10.	Иные сведения	—
4. Пояснения к сведениям об уточняемом земельном участке с кадастровым номером		23:42:0710005:721 :
1.	—	—

1. Сведения о характерных точках границ уточняемого земельного участка с кадастровым номером 23:42:0710005:722 :
 Система координат МСК-23, зона 1 Зона № 1

Обозначение характерных точек границ	Координаты, м				Метод определения координат	Формулы, примененные для расчета средней квадратической погрешности определения координат характерных точек границ (Mt), с подставленными в такие формулы значениями и итоговые (вычисленные) значения Mt, м	Описание закрепления точки
	содержатся в Едином государственном реестре недвижимости		определены в результате выполнения комплексных кадастровых работ				
	X	Y	X	Y			
1	2	3	4	5	6	7	8
н1303У	—	—	657 507,23	1 328 487,46	Метод спутниковых геодезических измерений (определений)	$\sqrt{(0,07^2 + 0,07^2)} = 0,10$	Нет закрепления
н1307У	—	—	657 482,31	1 328 487,71			
н1308У	—	—	657 482,12	1 328 467,71			
н1304У	—	—	657 507,03	1 328 467,30			
н1303У	—	—	657 507,23	1 328 487,46			

2. Сведения о частях границ уточняемого земельного участка с кадастровым номером 23:42:0710005:722 :

Обозначение части границ		Горизонтальное проложение (S), м	Описание прохождения части границ	Сведения о согласовании местоположения границ (согласовано/спорное)
от т.	до т.			
1	2	3	4	5
н1303У	н1307У	24,92	—	согласовано
н1307У	н1308У	20,00	Согласовано	
н1308У	н1304У	24,91	—	
н1304У	н1303У	20,16	—	

3. Сведения о характеристиках уточняемого земельного участка с кадастровым номером 23:42:0710005:722 :

№ п/п	Наименование характеристики земельного участка	Значение характеристики
1	2	3
1	2	3

1	2	3
1.	Адрес земельного участка	—
1.1.	Сведения о местоположении земельного участка (при отсутствии адреса) в структурированном в соответствии с федеральной информационной адресной системой виде	Российская Федерация, Краснодарский край, Ейский р-н, Ейск г
1.2.	Дополнительные сведения о местоположении земельного участка	—
2.	Площадь земельного участка ± величина погрешности определения (вычисления) площади ($P \pm \Delta P$), м ²	500 ± 16,00
3.	Формула, примененная для вычисления предельной погрешности определения площади земельного участка, с подставленными значениями и итоговые (вычисленные) значения	$3,5 * 0,20 * \sqrt{(500,00)} = 16$
4.	Площадь земельного участка согласно сведениям Единого государственного реестра недвижимости (Ркад), м ²	500,00
5.	Оценка расхождения P и Ркад ($P - P_{кад}$), м ²	0
6.	Предельный минимальный и максимальный размеры земельного участка (Pмин и Pмакс), м ²	Pмин = 300 Pмакс = 1 500
7.	Вид (виды) разрешенного использования	Земельные участки садоводческих товариществ
7.1.	Дополнительные сведения об использовании земельного участка	—
8.	Кадастровый или иной государственный учетный номер (инвентарный) здания, сооружения, объекта незавершенного строительства, расположенного на земельном участке	23:42:0710005:873
9.	Сведения о земельных участках (землях общего пользования, территории общего пользования), посредством которых обеспечивается доступ	—
10.	Иные сведения	—
4. Пояснения к сведениям об уточняемом земельном участке с кадастровым номером		23:42:0710005:722 :
1.	—	—

1. Сведения о характерных точках границ уточняемого земельного участка с кадастровым номером 23:42:0710005:723 :
 Система координат МСК-23, зона 1 Зона № 1

Обозначение характерных точек границ	Координаты, м				Метод определения координат	Формулы, примененные для расчета средней квадратической погрешности определения координат характерных точек границ (Mt), с подставленными в такие формулы значениями и итоговые (вычисленные) значения Mt, м	Описание закрепления точки
	содержатся в Едином государственном реестре недвижимости		определены в результате выполнения комплексных кадастровых работ				
	X	Y	X	Y			
1	2	3	4	5	6	7	8
н1307У	—	—	657 482,31	1 328 487,71	Метод спутниковых геодезических измерений (определений)	$\sqrt{(0,07^2 + 0,07^2)} = 0,10$	Нет закрепления
н1311У	—	—	657 457,31	1 328 487,78			
н1312У	—	—	657 457,12	1 328 467,76			
н1308У	—	—	657 482,12	1 328 467,71			
н1307У	—	—	657 482,31	1 328 487,71			

2. Сведения о частях границ уточняемого земельного участка с кадастровым номером 23:42:0710005:723 :

Обозначение части границ		Горизонтальное проложение (S), м	Описание прохождения части границ	Сведения о согласовании местоположения границ (согласовано/спорное)
от т.	до т.			
1	2	3	4	5
н1307У	н1311У	25,00	—	согласовано
н1311У	н1312У	20,02	Согласовано	
н1312У	н1308У	25,00	—	
н1308У	н1307У	20,00	—	

3. Сведения о характеристиках уточняемого земельного участка с кадастровым номером 23:42:0710005:723 :

№ п/п	Наименование характеристики земельного участка	Значение характеристики
1	2	3
1	2	3

1	2	3
1.	Адрес земельного участка	—
1.1.	Сведения о местоположении земельного участка (при отсутствии адреса) в структурированном в соответствии с федеральной информационной адресной системой виде	Российская Федерация, Краснодарский край, Ейский р-н, Ейск г
1.2.	Дополнительные сведения о местоположении земельного участка	—
2.	Площадь земельного участка ± величина погрешности определения (вычисления) площади ($P \pm \Delta P$), м ²	500 ± 16,00
3.	Формула, примененная для вычисления предельной погрешности определения площади земельного участка, с подставленными значениями и итоговые (вычисленные) значения	$3,5*0,20*\sqrt{(500,00)} = 16$
4.	Площадь земельного участка согласно сведениям Единого государственного реестра недвижимости (Ркад), м ²	500,00
5.	Оценка расхождения P и Ркад ($P - P_{кад}$), м ²	0
6.	Предельный минимальный и максимальный размеры земельного участка (Pмин и Pмакс), м ²	Pмин = 300 Pмакс = 1 500
7.	Вид (виды) разрешенного использования	для садоводства
7.1.	Дополнительные сведения об использовании земельного участка	—
8.	Кадастровый или иной государственный учетный номер (инвентарный) здания, сооружения, объекта незавершенного строительства, расположенного на земельном участке	—
9.	Сведения о земельных участках (землях общего пользования, территории общего пользования), посредством которых обеспечивается доступ	—
10.	Иные сведения	—
4. Пояснения к сведениям об уточняемом земельном участке с кадастровым номером		23:42:0710005:723 :
1.	—	—

1. Сведения о характерных точках границ уточняемого земельного участка с кадастровым номером 23:42:0710005:724 :
 Система координат МСК-23, зона 1 Зона № 1

Обозначение характерных точек границ	Координаты, м				Метод определения координат	Формулы, примененные для расчета средней квадратической погрешности определения координат характерных точек границ (Mt), с подставленными в такие формулы значениями и итоговые (вычисленные) значения Mt, м	Описание закрепления точки
	содержатся в Едином государственном реестре недвижимости		определены в результате выполнения комплексных кадастровых работ				
	X	Y	X	Y			
1	2	3	4	5	6	7	8
н1311У	—	—	657 457,31	1 328 487,78	Метод спутниковых геодезических измерений (определений)	$\sqrt{(0,07^2 + 0,07^2)} = 0,10$	Нет закрепления
н1315У	—	—	657 432,57	1 328 487,99			
н1316У	—	—	657 431,97	1 328 467,91			
н1312У	—	—	657 457,12	1 328 467,76			
н1311У	—	—	657 457,31	1 328 487,78			

2. Сведения о частях границ уточняемого земельного участка с кадастровым номером 23:42:0710005:724 :

Обозначение части границ		Горизонтальное проложение (S), м	Описание прохождения части границ	Сведения о согласовании местоположения границ (согласовано/спорное)
от т.	до т.			
1	2	3	4	5
н1311У	н1315У	24,74	—	согласовано
н1315У	н1316У	20,09	Согласовано	
н1316У	н1312У	25,15	—	
н1312У	н1311У	20,02	—	

3. Сведения о характеристиках уточняемого земельного участка с кадастровым номером 23:42:0710005:724 :

№ п/п	Наименование характеристики земельного участка	Значение характеристики
1	2	3
1	2	3

1	2	3
1.	Адрес земельного участка	—
1.1.	Сведения о местоположении земельного участка (при отсутствии адреса) в структурированном в соответствии с федеральной информационной адресной системой виде	Российская Федерация, Краснодарский край, Ейский р-н, Ейск г
1.2.	Дополнительные сведения о местоположении земельного участка	—
2.	Площадь земельного участка ± величина погрешности определения (вычисления) площади ($P \pm \Delta P$), м ²	500 ± 16,00
3.	Формула, примененная для вычисления предельной погрешности определения площади земельного участка, с подставленными значениями и итоговые (вычисленные) значения	$3,5 * 0,20 * \sqrt{(500,00)} = 16$
4.	Площадь земельного участка согласно сведениям Единого государственного реестра недвижимости (Ркад), м ²	500,00
5.	Оценка расхождения Р и Ркад ($P - P_{кад}$), м ²	0
6.	Предельный минимальный и максимальный размеры земельного участка (Рмин и Рмакс), м ²	Рмин = 300 Рмакс = 1 500
7.	Вид (виды) разрешенного использования	Земельные участки садоводческих товариществ
7.1.	Дополнительные сведения об использовании земельного участка	—
8.	Кадастровый или иной государственный учетный номер (инвентарный) здания, сооружения, объекта незавершенного строительства, расположенного на земельном участке	—
9.	Сведения о земельных участках (землях общего пользования, территории общего пользования), посредством которых обеспечивается доступ	—
10.	Иные сведения	—
4. Пояснения к сведениям об уточняемом земельном участке с кадастровым номером		23:42:0710005:724 :
1.	—	—

1. Сведения о характерных точках границ уточняемого земельного участка с кадастровым номером 23:42:0710005:725 :
 Система координат МСК-23, зона 1 Зона № 1

Обозначение характерных точек границ	Координаты, м				Метод определения координат	Формулы, примененные для расчета средней квадратической погрешности определения координат характерных точек границ (Mt), с подставленными в такие формулы значениями и итоговые (вычисленные) значения Mt, м	Описание закрепления точки
	содержатся в Едином государственном реестре недвижимости		определены в результате выполнения комплексных кадастровых работ				
	X	Y	X	Y			
1	2	3	4	5	6	7	8
н1315У	—	—	657 432,57	1 328 487,99	Метод спутниковых геодезических измерений (определений)	$\sqrt{(0,07^2 + 0,07^2)} = 0,10$	Нет закрепления
н1318У	—	—	657 407,41	1 328 488,24			
н1321У	—	—	657 407,16	1 328 468,24			
н1316У	—	—	657 431,97	1 328 467,91			
н1315У	—	—	657 432,57	1 328 487,99			

2. Сведения о частях границ уточняемого земельного участка с кадастровым номером 23:42:0710005:725 :

Обозначение части границ		Горизонтальное проложение (S), м	Описание прохождения части границ	Сведения о согласовании местоположения границ (согласовано/спорное)
от т.	до т.			
1	2	3	4	5
н1315У	н1318У	25,16	—	согласовано
н1318У	н1321У	20,00		
н1321У	н1316У	24,81		
н1316У	н1315У	20,09		

3. Сведения о характеристиках уточняемого земельного участка с кадастровым номером 23:42:0710005:725 :

№ п/п	Наименование характеристики земельного участка	Значение характеристики
1	2	3
1	2	3

1	2	3
1.	Адрес земельного участка	—
1.1.	Сведения о местоположении земельного участка (при отсутствии адреса) в структурированном в соответствии с федеральной информационной адресной системой виде	Российская Федерация, Краснодарский край, Ейский р-н, Ейск г
1.2.	Дополнительные сведения о местоположении земельного участка	—
2.	Площадь земельного участка ± величина погрешности определения (вычисления) площади ($P \pm \Delta P$), м ²	501 ± 16,00
3.	Формула, примененная для вычисления предельной погрешности определения площади земельного участка, с подставленными значениями и итоговые (вычисленные) значения	$3,5 * 0,20 * \sqrt{(501,00)} = 16$
4.	Площадь земельного участка согласно сведениям Единого государственного реестра недвижимости (Ркад), м ²	500,00
5.	Оценка расхождения P и Ркад ($P - P_{кад}$), м ²	1
6.	Предельный минимальный и максимальный размеры земельного участка (Pмин и Pмакс), м ²	Pмин = 300 Pмакс = 1 500
7.	Вид (виды) разрешенного использования	Земельные участки садоводческих товариществ
7.1.	Дополнительные сведения об использовании земельного участка	—
8.	Кадастровый или иной государственный учетный номер (инвентарный) здания, сооружения, объекта незавершенного строительства, расположенного на земельном участке	23:42:0710005:854
9.	Сведения о земельных участках (землях общего пользования, территории общего пользования), посредством которых обеспечивается доступ	—
10.	Иные сведения	—
4. Пояснения к сведениям об уточняемом земельном участке с кадастровым номером		23:42:0710005:725 :
1.	—	—

1. Сведения о характерных точках границ уточняемого земельного участка с кадастровым номером 23:42:0710005:726 :
 Система координат МСК-23, зона 1 Зона № 1

Обозначение характерных точек границ	Координаты, м				Метод определения координат	Формулы, примененные для расчета средней квадратической погрешности определения координат характерных точек границ (Mt), с подставленными в такие формулы значениями и итоговые (вычисленные) значения Mt, м	Описание закрепления точки
	содержатся в Едином государственном реестре недвижимости		определены в результате выполнения комплексных кадастровых работ				
	X	Y	X	Y			
1	2	3	4	5	6	7	8
н1318У	—	—	657 407,41	1 328 488,24	Метод спутниковых геодезических измерений (определений)	$\sqrt{(0,07^2 + 0,07^2)} = 0,10$	Нет закрепления
н1319У	—	—	657 382,41	1 328 488,54			
н1320У	—	—	657 382,17	1 328 468,54			
н1321У	—	—	657 407,16	1 328 468,24			
н1318У	—	—	657 407,41	1 328 488,24			

2. Сведения о частях границ уточняемого земельного участка с кадастровым номером 23:42:0710005:726 :

Обозначение части границ		Горизонтальное проложение (S), м	Описание прохождения части границ	Сведения о согласовании местоположения границ (согласовано/спорное)
от т.	до т.			
1	2	3	4	5
н1318У	н1319У	25,00	Согласовано	согласовано
н1319У	н1320У	20,00		
н1320У	н1321У	24,99		
н1321У	н1318У	20,00		

3. Сведения о характеристиках уточняемого земельного участка с кадастровым номером 23:42:0710005:726 :

№ п/п	Наименование характеристики земельного участка	Значение характеристики
1	2	3
1	2	3

1	2	3
1.	Адрес земельного участка	—
1.1.	Сведения о местоположении земельного участка (при отсутствии адреса) в структурированном в соответствии с федеральной информационной адресной системой виде	Российская Федерация, Краснодарский край, Ейский р-н, Ейск г
1.2.	Дополнительные сведения о местоположении земельного участка	—
2.	Площадь земельного участка ± величина погрешности определения (вычисления) площади ($P \pm \Delta P$), м ²	500 ± 16,00
3.	Формула, примененная для вычисления предельной погрешности определения площади земельного участка, с подставленными значениями и итоговые (вычисленные) значения	$3,5*0,20*\sqrt{(500,00)} = 16$
4.	Площадь земельного участка согласно сведениям Единого государственного реестра недвижимости (Ркад), м ²	500,00
5.	Оценка расхождения P и Ркад (P - Ркад), м ²	0
6.	Предельный минимальный и максимальный размеры земельного участка (Рмин и Рмакс), м ²	Рмин = 300 Рмакс = 1 500
7.	Вид (виды) разрешенного использования	Земельные участки садоводческих товариществ
7.1.	Дополнительные сведения об использовании земельного участка	—
8.	Кадастровый или иной государственный учетный номер (инвентарный) здания, сооружения, объекта незавершенного строительства, расположенного на земельном участке	—
9.	Сведения о земельных участках (землях общего пользования, территории общего пользования), посредством которых обеспечивается доступ	—
10.	Иные сведения	—
4. Пояснения к сведениям об уточняемом земельном участке с кадастровым номером		23:42:0710005:726 :
1.	—	—

1. Сведения о характерных точках границ уточняемого земельного участка с кадастровым номером 23:42:0710005:727 :
 Система координат МСК-23, зона 1 Зона № 1

Обозначение характерных точек границ	Координаты, м				Метод определения координат	Формулы, примененные для расчета средней квадратической погрешности определения координат характерных точек границ (Mt), с подставленными в такие формулы значениями и итоговые (вычисленные) значения Mt, м	Описание закрепления точки
	содержатся в Едином государственном реестре недвижимости		определены в результате выполнения комплексных кадастровых работ				
	X	Y	X	Y			
1	2	3	4	5	6	7	8
н1319У	—	—	657 382,41	1 328 488,54	Метод спутниковых геодезических измерений (определений)	$\sqrt{(0,07^2 + 0,07^2)} = 0,10$	Нет закрепления
н1327У	—	—	657 357,41	1 328 488,82			
н1328У	—	—	657 357,21	1 328 468,79			
н1320У	—	—	657 382,17	1 328 468,54			
н1319У	—	—	657 382,41	1 328 488,54			

2. Сведения о частях границ уточняемого земельного участка с кадастровым номером 23:42:0710005:727 :

Обозначение части границ		Горизонтальное проложение (S), м	Описание прохождения части границ	Сведения о согласовании местоположения границ (согласовано/спорное)
от т.	до т.			
1	2	3	4	5
н1319У	н1327У	25,00	—	согласовано
н1327У	н1328У	20,03	Согласовано	
н1328У	н1320У	24,96	—	
н1320У	н1319У	20,00	—	

3. Сведения о характеристиках уточняемого земельного участка с кадастровым номером 23:42:0710005:727 :

№ п/п	Наименование характеристики земельного участка	Значение характеристики
1	2	3
1		

1	2	3
1.	Адрес земельного участка	—
1.1.	Сведения о местоположении земельного участка (при отсутствии адреса) в структурированном в соответствии с федеральной информационной адресной системой виде	Российская Федерация, Краснодарский край, Ейский р-н, Ейск г
1.2.	Дополнительные сведения о местоположении земельного участка	—
2.	Площадь земельного участка ± величина погрешности определения (вычисления) площади ($P \pm \Delta P$), м ²	500 ± 16,00
3.	Формула, примененная для вычисления предельной погрешности определения площади земельного участка, с подставленными значениями и итоговые (вычисленные) значения	$3,5*0,20*\sqrt{(500,00)} = 16$
4.	Площадь земельного участка согласно сведениям Единого государственного реестра недвижимости (Ркад), м ²	500,00
5.	Оценка расхождения P и Ркад (P - Ркад), м ²	0
6.	Предельный минимальный и максимальный размеры земельного участка (Рмин и Рмакс), м ²	Рмин = 300 Рмакс = 1 500
7.	Вид (виды) разрешенного использования	Земельные участки садоводческих товариществ
7.1.	Дополнительные сведения об использовании земельного участка	—
8.	Кадастровый или иной государственный учетный номер (инвентарный) здания, сооружения, объекта незавершенного строительства, расположенного на земельном участке	—
9.	Сведения о земельных участках (землях общего пользования, территории общего пользования), посредством которых обеспечивается доступ	—
10.	Иные сведения	—
4. Пояснения к сведениям об уточняемом земельном участке с кадастровым номером		23:42:0710005:727 :
1.	—	—

1. Сведения о характерных точках границ уточняемого земельного участка с кадастровым номером 23:42:0710005:728 :
 Система координат МСК-23, зона 1 Зона № 1

Обозначение характерных точек границ	Координаты, м				Метод определения координат	Формулы, примененные для расчета средней квадратической погрешности определения координат характерных точек границ (Mt), с подставленными в такие формулы значениями и итоговые (вычисленные) значения Mt, м	Описание закрепления точки
	содержатся в Едином государственном реестре недвижимости		определены в результате выполнения комплексных кадастровых работ				
	X	Y	X	Y			
1	2	3	4	5	6	7	8
н1327У	—	—	657 357,41	1 328 488,82	Метод спутниковых геодезических измерений (определений)	$\sqrt{(0,07^2 + 0,07^2)} = 0,10$	Нет закрепления
45	—	—	657 333,82	1 328 488,85			
44	—	—	657 333,60	1 328 466,58			
н1646У	—	—	657 357,19	1 328 466,82			
н1328У	—	—	657 357,21	1 328 468,79			
н1327У	—	—	657 357,41	1 328 488,82			

2. Сведения о частях границ уточняемого земельного участка с кадастровым номером 23:42:0710005:728 :

Обозначение части границ		Горизонтальное проложение (S), м	Описание прохождения части границ	Сведения о согласовании местоположения границ (согласовано/спорное)
от т.	до т.			
1	2	3	4	5
н1327У	45	23,59	—	согласовано
45	44	22,27		
44	н1646У	23,59		
н1646У	н1328У	1,97		
н1328У	н1327У	20,03		

3. Сведения о характеристиках уточняемого земельного участка с кадастровым номером 23:42:0710005:728 :

№ п/п	Наименование характеристики земельного участка	Значение характеристики
1	2	3

1	2	3
1.	Адрес земельного участка	—
1.1.	Сведения о местоположении земельного участка (при отсутствии адреса) в структурированном в соответствии с федеральной информационной адресной системой виде	Российская Федерация, Краснодарский край, Ейский р-н, Ейск г
1.2.	Дополнительные сведения о местоположении земельного участка	—
2.	Площадь земельного участка ± величина погрешности определения (вычисления) площади ($P \pm \Delta P$), м ²	522 ± 16,00
3.	Формула, примененная для вычисления предельной погрешности определения площади земельного участка, с подставленными значениями и итоговые (вычисленные) значения	$3,5 * 0,20 * \sqrt{522,00} = 16$
4.	Площадь земельного участка согласно сведениям Единого государственного реестра недвижимости (Ркад), м ²	500,00
5.	Оценка расхождения Р и Ркад ($P - P_{кад}$), м ²	22
6.	Предельный минимальный и максимальный размеры земельного участка (Рмин и Рмакс), м ²	Рмин = 300 Рмакс = 1 500
7.	Вид (виды) разрешенного использования	Земельные участки садоводческих товариществ
7.1.	Дополнительные сведения об использовании земельного участка	—
8.	Кадастровый или иной государственный учетный номер (инвентарный) здания, сооружения, объекта незавершенного строительства, расположенного на земельном участке	—
9.	Сведения о земельных участках (землях общего пользования, территории общего пользования), посредством которых обеспечивается доступ	—
10.	Иные сведения	—
4. Пояснения к сведениям об уточняемом земельном участке с кадастровым номером		23:42:0710005:728 :
1.	—	—

1. Сведения о характерных точках границ уточняемого земельного участка с кадастровым номером 23:42:0710005:730 :
 Система координат МСК-23, зона 1 Зона № 1

Обозначение характерных точек границ	Координаты, м				Метод определения координат	Формулы, примененные для расчета средней квадратической погрешности определения координат характерных точек границ (Mt), с подставленными в такие формулы значениями и итоговые (вычисленные) значения Mt, м	Описание закрепления точки
	содержатся в Едином государственном реестре недвижимости		определены в результате выполнения комплексных кадастровых работ				
	X	Y	X	Y			
1	2	3	4	5	6	7	8
42	—	—	657 308,57	1 328 488,80	Метод спутниковых геодезических измерений (определений)	$\sqrt{(0,07^2 + 0,07^2)} = 0,10$	Нет закрепления
н1611У	—	—	657 283,61	1 328 489,04			
2	—	—	657 283,59	1 328 487,76			
1	—	—	657 283,27	1 328 467,76			
н1614У	—	—	657 308,36	1 328 467,52			
42	—	—	657 308,57	1 328 488,80			

2. Сведения о частях границ уточняемого земельного участка с кадастровым номером 23:42:0710005:730 :

Обозначение части границ		Горизонтальное проложение (S), м	Описание прохождения части границ	Сведения о согласовании местоположения границ (согласовано/спорное)
от т.	до т.			
1	2	3	4	5
42	н1611У	24,96	—	согласовано
н1611У	2	1,28		
2	1	20,00		
1	н1614У	25,09		
н1614У	42	21,28		

3. Сведения о характеристиках уточняемого земельного участка с кадастровым номером 23:42:0710005:730 :

№ п/п	Наименование характеристики земельного участка	Значение характеристики
1	2	3

1	2	3
1.	Адрес земельного участка	—
1.1.	Сведения о местоположении земельного участка (при отсутствии адреса) в структурированном в соответствии с федеральной информационной адресной системой виде	Российская Федерация, Краснодарский край, Ейский р-н, Ейск г
1.2.	Дополнительные сведения о местоположении земельного участка	—
2.	Площадь земельного участка ± величина погрешности определения (вычисления) площади ($P \pm \Delta P$), м ²	533 ± 16,00
3.	Формула, примененная для вычисления предельной погрешности определения площади земельного участка, с подставленными значениями и итоговые (вычисленные) значения	$3,5*0,20*\sqrt{(533,00)} = 16$
4.	Площадь земельного участка согласно сведениям Единого государственного реестра недвижимости (Ркад), м ²	500,00
5.	Оценка расхождения P и Ркад ($P - P_{кад}$), м ²	33
6.	Предельный минимальный и максимальный размеры земельного участка (Pмин и Pмакс), м ²	Pмин = 300 Pмакс = 1 500
7.	Вид (виды) разрешенного использования	Земельные участки садоводческих товариществ
7.1.	Дополнительные сведения об использовании земельного участка	—
8.	Кадастровый или иной государственный учетный номер (инвентарный) здания, сооружения, объекта незавершенного строительства, расположенного на земельном участке	—
9.	Сведения о земельных участках (землях общего пользования, территории общего пользования), посредством которых обеспечивается доступ	—
10.	Иные сведения	—
4. Пояснения к сведениям об уточняемом земельном участке с кадастровым номером		23:42:0710005:730 :
1.	—	—

1. Сведения о характерных точках границ уточняемого земельного участка с кадастровым номером 23:42:0710005:732 :
 Система координат МСК-23, зона 1 Зона № 1

Обозначение характерных точек границ	Координаты, м				Метод определения координат	Формулы, примененные для расчета средней квадратической погрешности определения координат характерных точек границ (Mt), с подставленными в такие формулы значениями и итоговые (вычисленные) значения Mt, м	Описание закрепления точки
	содержатся в Едином государственном реестре недвижимости		определены в результате выполнения комплексных кадастровых работ				
	X	Y	X	Y			
1	2	3	4	5	6	7	8
н1589У	—	—	657 258,61	1 328 489,63	Метод спутниковых геодезических измерений (определений)	$\sqrt{(0,07^2 + 0,07^2)} = 0,10$	Нет закрепления
н1186У	—	—	657 233,57	1 328 489,93			
н1189У	—	—	657 233,30	1 328 469,93			
н1592У	—	—	657 258,29	1 328 469,63			
3	—	—	657 258,59	1 328 488,16			
н1589У	—	—	657 258,61	1 328 489,63			

2. Сведения о частях границ уточняемого земельного участка с кадастровым номером 23:42:0710005:732 :

Обозначение части границ		Горизонтальное проложение (S), м	Описание прохождения части границ	Сведения о согласовании местоположения границ (согласовано/спорное)
от т.	до т.			
1	2	3	4	5
н1589У	н1186У	25,04	—	согласовано
н1186У	н1189У	20,00		
н1189У	н1592У	24,99		
н1592У	3	18,53		
3	н1589У	1,47		

3. Сведения о характеристиках уточняемого земельного участка с кадастровым номером 23:42:0710005:732 :

№ п/п	Наименование характеристики земельного участка	Значение характеристики
1	2	3
1		

1	2	3
1.	Адрес земельного участка	—
1.1.	Сведения о местоположении земельного участка (при отсутствии адреса) в структурированном в соответствии с федеральной информационной адресной системой виде	Российская Федерация, Краснодарский край, Ейский р-н, Ейск г
1.2.	Дополнительные сведения о местоположении земельного участка	—
2.	Площадь земельного участка ± величина погрешности определения (вычисления) площади ($P \pm \Delta P$), м ²	500 ± 16,00
3.	Формула, примененная для вычисления предельной погрешности определения площади земельного участка, с подставленными значениями и итоговые (вычисленные) значения	$3,5*0,20*\sqrt{(500,00)} = 16$
4.	Площадь земельного участка согласно сведениям Единого государственного реестра недвижимости (Ркад), м ²	500,00
5.	Оценка расхождения P и Ркад ($P - P_{кад}$), м ²	0
6.	Предельный минимальный и максимальный размеры земельного участка (Pмин и Pмакс), м ²	Pмин = 300 Pмакс = 1 500
7.	Вид (виды) разрешенного использования	Земельные участки садоводческих товариществ
7.1.	Дополнительные сведения об использовании земельного участка	—
8.	Кадастровый или иной государственный учетный номер (инвентарный) здания, сооружения, объекта незавершенного строительства, расположенного на земельном участке	—
9.	Сведения о земельных участках (землях общего пользования, территории общего пользования), посредством которых обеспечивается доступ	—
10.	Иные сведения	—
4. Пояснения к сведениям об уточняемом земельном участке с кадастровым номером		23:42:0710005:732 :
1.	—	—

1. Сведения о характерных точках границ уточняемого земельного участка с кадастровым номером 23:42:0710005:733 :
 Система координат МСК-23, зона 1 Зона № 1

Обозначение характерных точек границ	Координаты, м				Метод определения координат	Формулы, примененные для расчета средней квадратической погрешности определения координат характерных точек границ (Mt), с подставленными в такие формулы значениями и итоговые (вычисленные) значения Mt, м	Описание закрепления точки
	содержатся в Едином государственном реестре недвижимости		определены в результате выполнения комплексных кадастровых работ				
	X	Y	X	Y			
1	2	3	4	5	6	7	8
н1186У	—	—	657 233,57	1 328 489,93	Метод спутниковых геодезических измерений (определений)	$\sqrt{(0,07^2 + 0,07^2)} = 0,10$	Нет закрепления
н1187У	—	—	657 208,58	1 328 489,90			
н1188У	—	—	657 208,45	1 328 469,79			
н1189У	—	—	657 233,30	1 328 469,93			
н1186У	—	—	657 233,57	1 328 489,93			

2. Сведения о частях границ уточняемого земельного участка с кадастровым номером 23:42:0710005:733 :

Обозначение части границ		Горизонтальное проложение (S), м	Описание прохождения части границ	Сведения о согласовании местоположения границ (согласовано/спорное)
от т.	до т.			
1	2	3	4	5
н1186У	н1187У	24,99	Согласовано	согласовано
н1187У	н1188У	20,11		
н1188У	н1189У	24,85		
н1189У	н1186У	20,00		

3. Сведения о характеристиках уточняемого земельного участка с кадастровым номером 23:42:0710005:733 :

№ п/п	Наименование характеристики земельного участка	Значение характеристики
1	2	3

1	2	3
1.	Адрес земельного участка	—
1.1.	Сведения о местоположении земельного участка (при отсутствии адреса) в структурированном в соответствии с федеральной информационной адресной системой виде	Российская Федерация, Краснодарский край, Ейский р-н, Ейск г
1.2.	Дополнительные сведения о местоположении земельного участка	—
2.	Площадь земельного участка ± величина погрешности определения (вычисления) площади ($P \pm \Delta P$), м ²	500 ± 16,00
3.	Формула, примененная для вычисления предельной погрешности определения площади земельного участка, с подставленными значениями и итоговые (вычисленные) значения	$3,5*0,20*\sqrt{(500,00)} = 16$
4.	Площадь земельного участка согласно сведениям Единого государственного реестра недвижимости (Ркад), м ²	500,00
5.	Оценка расхождения P и Ркад ($P - P_{кад}$), м ²	0
6.	Предельный минимальный и максимальный размеры земельного участка (Pмин и Pмакс), м ²	Pмин = 300 Pмакс = 1 500
7.	Вид (виды) разрешенного использования	Земельные участки садоводческих товариществ
7.1.	Дополнительные сведения об использовании земельного участка	—
8.	Кадастровый или иной государственный учетный номер (инвентарный) здания, сооружения, объекта незавершенного строительства, расположенного на земельном участке	23:42:0710005:845
9.	Сведения о земельных участках (землях общего пользования, территории общего пользования), посредством которых обеспечивается доступ	—
10.	Иные сведения	—
4. Пояснения к сведениям об уточняемом земельном участке с кадастровым номером		23:42:0710005:733 :
1.	—	—

1. Сведения о характерных точках границ уточняемого земельного участка с кадастровым номером 23:42:0710005:734 :
 Система координат МСК-23, зона 1 Зона № 1

Обозначение характерных точек границ	Координаты, м				Метод определения координат	Формулы, примененные для расчета средней квадратической погрешности определения координат характерных точек границ (Mt), с подставленными в такие формулы значениями и итоговые (вычисленные) значения Mt, м	Описание закрепления точки
	содержатся в Едином государственном реестре недвижимости		определены в результате выполнения комплексных кадастровых работ				
	X	Y	X	Y			
1	2	3	4	5	6	7	8
н1187У	—	—	657 208,58	1 328 489,90	Метод спутниковых геодезических измерений (определений)	$\sqrt{(0,07^2 + 0,07^2)} = 0,10$	Нет закрепления
н1191У	—	—	657 183,94	1 328 490,13			
н1192У	—	—	657 183,75	1 328 469,72			
н1188У	—	—	657 208,45	1 328 469,79			
н1187У	—	—	657 208,58	1 328 489,90			

2. Сведения о частях границ уточняемого земельного участка с кадастровым номером 23:42:0710005:734 :

Обозначение части границ		Горизонтальное проложение (S), м	Описание прохождения части границ	Сведения о согласовании местоположения границ (согласовано/спорное)
от т.	до т.			
1	2	3	4	5
н1187У	н1191У	24,64	—	согласовано
н1191У	н1192У	20,41	Согласовано	
н1192У	н1188У	24,70	—	
н1188У	н1187У	20,11	—	

3. Сведения о характеристиках уточняемого земельного участка с кадастровым номером 23:42:0710005:734 :

№ п/п	Наименование характеристики земельного участка	Значение характеристики
1	2	3
1	2	3

1	2	3
1.	Адрес земельного участка	—
1.1.	Сведения о местоположении земельного участка (при отсутствии адреса) в структурированном в соответствии с федеральной информационной адресной системой виде	Российская Федерация, Краснодарский край, Ейский р-н, Ейск г
1.2.	Дополнительные сведения о местоположении земельного участка	—
2.	Площадь земельного участка ± величина погрешности определения (вычисления) площади ($P \pm \Delta P$), м ²	500 ± 16,00
3.	Формула, примененная для вычисления предельной погрешности определения площади земельного участка, с подставленными значениями и итоговые (вычисленные) значения	$3,5 * 0,20 * \sqrt{(500,00)} = 16$
4.	Площадь земельного участка согласно сведениям Единого государственного реестра недвижимости (Ркад), м ²	500,00
5.	Оценка расхождения Р и Ркад ($P - P_{кад}$), м ²	0
6.	Предельный минимальный и максимальный размеры земельного участка (Рмин и Рмакс), м ²	Рмин = 300 Рмакс = 1 500
7.	Вид (виды) разрешенного использования	Земельные участки садоводческих товариществ
7.1.	Дополнительные сведения об использовании земельного участка	—
8.	Кадастровый или иной государственный учетный номер (инвентарный) здания, сооружения, объекта незавершенного строительства, расположенного на земельном участке	—
9.	Сведения о земельных участках (землях общего пользования, территории общего пользования), посредством которых обеспечивается доступ	—
10.	Иные сведения	—
4. Пояснения к сведениям об уточняемом земельном участке с кадастровым номером		23:42:0710005:734 :
1.	—	—

1. Сведения о характерных точках границ уточняемого земельного участка с кадастровым номером 23:42:0710005:735 :
 Система координат МСК-23, зона 1 Зона № 1

Обозначение характерных точек границ	Координаты, м				Метод определения координат	Формулы, примененные для расчета средней квадратической погрешности определения координат характерных точек границ (Mt), с подставленными в такие формулы значениями и итоговые (вычисленные) значения Mt, м	Описание закрепления точки
	содержатся в Едином государственном реестре недвижимости		определены в результате выполнения комплексных кадастровых работ				
	X	Y	X	Y			
1	2	3	4	5	6	7	8
н1191У	—	—	657 183,94	1 328 490,13	Метод спутниковых геодезических измерений (определений)	$\sqrt{(0,07^2 + 0,07^2)} = 0,10$	Нет закрепления
н766У	—	—	657 159,52	1 328 490,36			
н769У	—	—	657 159,32	1 328 469,84			
н1192У	—	—	657 183,75	1 328 469,72			
н1191У	—	—	657 183,94	1 328 490,13			

2. Сведения о частях границ уточняемого земельного участка с кадастровым номером 23:42:0710005:735 :

Обозначение части границ		Горизонтальное проложение (S), м	Описание прохождения части границ	Сведения о согласовании местоположения границ (согласовано/спорное)
от т.	до т.			
1	2	3	4	5
н1191У	н766У	24,42	—	согласовано
н766У	н769У	20,52		
н769У	н1192У	24,43		
н1192У	н1191У	20,41		

3. Сведения о характеристиках уточняемого земельного участка с кадастровым номером 23:42:0710005:735 :

№ п/п	Наименование характеристики земельного участка	Значение характеристики
1	2	3
1	2	3

1	2	3
1.	Адрес земельного участка	—
1.1.	Сведения о местоположении земельного участка (при отсутствии адреса) в структурированном в соответствии с федеральной информационной адресной системой виде	Российская Федерация, Краснодарский край, Ейский р-н, Ейск г
1.2.	Дополнительные сведения о местоположении земельного участка	—
2.	Площадь земельного участка ± величина погрешности определения (вычисления) площади ($P \pm \Delta P$), м ²	500 ± 16,00
3.	Формула, примененная для вычисления предельной погрешности определения площади земельного участка, с подставленными значениями и итоговые (вычисленные) значения	$3,5 * 0,20 * \sqrt{(500,00)} = 16$
4.	Площадь земельного участка согласно сведениям Единого государственного реестра недвижимости (Ркад), м ²	500,00
5.	Оценка расхождения P и Ркад ($P - P_{кад}$), м ²	0
6.	Предельный минимальный и максимальный размеры земельного участка (Рмин и Рмакс), м ²	Рмин = 300 Рмакс = 1 500
7.	Вид (виды) разрешенного использования	Земельные участки садоводческих товариществ
7.1.	Дополнительные сведения об использовании земельного участка	—
8.	Кадастровый или иной государственный учетный номер (инвентарный) здания, сооружения, объекта незавершенного строительства, расположенного на земельном участке	—
9.	Сведения о земельных участках (землях общего пользования, территории общего пользования), посредством которых обеспечивается доступ	—
10.	Иные сведения	—
4. Пояснения к сведениям об уточняемом земельном участке с кадастровым номером		23:42:0710005:735 :
1.	—	—

1. Сведения о характерных точках границ уточняемого земельного участка с кадастровым номером 23:42:0710005:736 :
 Система координат МСК-23, зона 1 Зона № 1

Обозначение характерных точек границ	Координаты, м				Метод определения координат	Формулы, примененные для расчета средней квадратической погрешности определения координат характерных точек границ (Mt), с подставленными в такие формулы значениями и итоговые (вычисленные) значения Mt, м	Описание закрепления точки
	содержатся в Едином государственном реестре недвижимости		определены в результате выполнения комплексных кадастровых работ				
	X	Y	X	Y			
1	2	3	4	5	6	7	8
н766У	—	—	657 159,52	1 328 490,36	Метод спутниковых геодезических измерений (определений)	$\sqrt{(0,07^2 + 0,07^2)} = 0,10$	Нет закрепления
н468У	—	—	657 135,17	1 328 490,59			
н471У	—	—	657 134,97	1 328 470,07			
н769У	—	—	657 159,32	1 328 469,84			
н766У	—	—	657 159,52	1 328 490,36			

2. Сведения о частях границ уточняемого земельного участка с кадастровым номером 23:42:0710005:736 :

Обозначение части границ		Горизонтальное проложение (S), м	Описание прохождения части границ	Сведения о согласовании местоположения границ (согласовано/спорное)
от т.	до т.			
1	2	3	4	5
н766У	н468У	24,35	— Согласовано	согласовано
н468У	н471У	20,52		
н471У	н769У	24,35		
н769У	н766У	20,52		

3. Сведения о характеристиках уточняемого земельного участка с кадастровым номером 23:42:0710005:736 :

№ п/п	Наименование характеристики земельного участка	Значение характеристики
1	2	3
1		

1	2	3
1.	Адрес земельного участка	—
1.1.	Сведения о местоположении земельного участка (при отсутствии адреса) в структурированном в соответствии с федеральной информационной адресной системой виде	Российская Федерация, Краснодарский край, Ейский р-н, Ейск г
1.2.	Дополнительные сведения о местоположении земельного участка	—
2.	Площадь земельного участка ± величина погрешности определения (вычисления) площади ($P \pm \Delta P$), м ²	500 ± 8,00
3.	Формула, примененная для вычисления предельной погрешности определения площади земельного участка, с подставленными значениями и итоговые (вычисленные) значения	$3,5 * 0,10 * \sqrt{(500,00)} = 8$
4.	Площадь земельного участка согласно сведениям Единого государственного реестра недвижимости (Ркад), м ²	500,00
5.	Оценка расхождения P и Ркад (P - Ркад), м ²	0
6.	Предельный минимальный и максимальный размеры земельного участка (Рмин и Рмакс), м ²	Рмин = 300 Рмакс = 1 500
7.	Вид (виды) разрешенного использования	Земельные участки садоводческих товариществ
7.1.	Дополнительные сведения об использовании земельного участка	—
8.	Кадастровый или иной государственный учетный номер (инвентарный) здания, сооружения, объекта незавершенного строительства, расположенного на земельном участке	—
9.	Сведения о земельных участках (землях общего пользования, территории общего пользования), посредством которых обеспечивается доступ	—
10.	Иные сведения	—
4. Пояснения к сведениям об уточняемом земельном участке с кадастровым номером		23:42:0710005:736 :
1.	—	—

1. Сведения о характерных точках границ уточняемого земельного участка с кадастровым номером 23:42:0710005:737 :
 Система координат МСК-23, зона 1 Зона № 1

Обозначение характерных точек границ	Координаты, м				Метод определения координат	Формулы, примененные для расчета средней квадратической погрешности определения координат характерных точек границ (Mt), с подставленными в такие формулы значениями и итоговые (вычисленные) значения Mt, м	Описание закрепления точки
	содержатся в Едином государственном реестре недвижимости		определены в результате выполнения комплексных кадастровых работ				
	X	Y	X	Y			
1	2	3	4	5	6	7	8
н468У	—	—	657 135,17	1 328 490,59	Метод спутниковых геодезических измерений (определений)	$\sqrt{(0,07^2 + 0,07^2)} = 0,10$	Нет закрепления
н469У	—	—	657 109,82	1 328 490,74			
н470У	—	—	657 109,77	1 328 470,74			
н471У	—	—	657 134,97	1 328 470,07			
н468У	—	—	657 135,17	1 328 490,59			

2. Сведения о частях границ уточняемого земельного участка с кадастровым номером 23:42:0710005:737 :

Обозначение части границ		Горизонтальное проложение (S), м	Описание прохождения части границ	Сведения о согласовании местоположения границ (согласовано/спорное)
от т.	до т.			
1	2	3	4	5
н468У	н469У	25,35	Согласовано	согласовано
н469У	н470У	20,00		
н470У	н471У	25,21		
н471У	н468У	20,52		

3. Сведения о характеристиках уточняемого земельного участка с кадастровым номером 23:42:0710005:737 :

№ п/п	Наименование характеристики земельного участка	Значение характеристики
1	2	3
1	2	3

1	2	3
1.	Адрес земельного участка	—
1.1.	Сведения о местоположении земельного участка (при отсутствии адреса) в структурированном в соответствии с федеральной информационной адресной системой виде	Российская Федерация, Краснодарский край, Ейский р-н, Ейск г
1.2.	Дополнительные сведения о местоположении земельного участка	—
2.	Площадь земельного участка ± величина погрешности определения (вычисления) площади ($P \pm \Delta P$), м ²	512 ± 16,00
3.	Формула, примененная для вычисления предельной погрешности определения площади земельного участка, с подставленными значениями и итоговые (вычисленные) значения	$3,5*0,20*\sqrt{(512,00)} = 16$
4.	Площадь земельного участка согласно сведениям Единого государственного реестра недвижимости (Ркад), м ²	500,00
5.	Оценка расхождения Р и Ркад ($P - P_{кад}$), м ²	12
6.	Предельный минимальный и максимальный размеры земельного участка (Рмин и Рмакс), м ²	Рмин = 300 Рмакс = 1 500
7.	Вид (виды) разрешенного использования	Для садоводства
7.1.	Дополнительные сведения об использовании земельного участка	—
8.	Кадастровый или иной государственный учетный номер (инвентарный) здания, сооружения, объекта незавершенного строительства, расположенного на земельном участке	—
9.	Сведения о земельных участках (землях общего пользования, территории общего пользования), посредством которых обеспечивается доступ	—
10.	Иные сведения	—
4. Пояснения к сведениям об уточняемом земельном участке с кадастровым номером		23:42:0710005:737 :
1.	—	—

1. Сведения о характерных точках границ уточняемого земельного участка с кадастровым номером 23:42:0710005:739 :
 Система координат МСК-23, зона 1 Зона № 1

Обозначение характерных точек границ	Координаты, м				Метод определения координат	Формулы, примененные для расчета средней квадратической погрешности определения координат характерных точек границ (Mt), с подставленными в такие формулы значениями и итоговые (вычисленные) значения Mt, м	Описание закрепления точки
	содержатся в Едином государственном реестре недвижимости		определены в результате выполнения комплексных кадастровых работ				
	X	Y	X	Y			
1	2	3	4	5	6	7	8
н472У	—	—	657 084,35	1 328 490,79	Метод спутниковых геодезических измерений (определений)	$\sqrt{(0,07^2 + 0,07^2)} = 0,10$	Нет закрепления
н473У	—	—	657 059,75	1 328 491,17			
н474У	—	—	657 059,40	1 328 470,69			
н475У	—	—	657 084,22	1 328 470,79			
н472У	—	—	657 084,35	1 328 490,79			

2. Сведения о частях границ уточняемого земельного участка с кадастровым номером 23:42:0710005:739 :

Обозначение части границ		Горизонтальное проложение (S), м	Описание прохождения части границ	Сведения о согласовании местоположения границ (согласовано/спорное)
от т.	до т.			
1	2	3	4	5
н472У	н473У	24,60	Согласовано	согласовано
н473У	н474У	20,48		
н474У	н475У	24,82		
н475У	н472У	20,00		

3. Сведения о характеристиках уточняемого земельного участка с кадастровым номером 23:42:0710005:739 :

№ п/п	Наименование характеристики земельного участка	Значение характеристики
1	2	3
1		

1	2	3
1.	Адрес земельного участка	—
1.1.	Сведения о местоположении земельного участка (при отсутствии адреса) в структурированном в соответствии с федеральной информационной адресной системой виде	Российская Федерация, Краснодарский край, Ейский р-н, Ейск г
1.2.	Дополнительные сведения о местоположении земельного участка	—
2.	Площадь земельного участка ± величина погрешности определения (вычисления) площади ($P \pm \Delta P$), м ²	500 ± 16,00
3.	Формула, примененная для вычисления предельной погрешности определения площади земельного участка, с подставленными значениями и итоговые (вычисленные) значения	$3,5*0,20*\sqrt{(500,00)} = 16$
4.	Площадь земельного участка согласно сведениям Единого государственного реестра недвижимости (Ркад), м ²	500,00
5.	Оценка расхождения P и Ркад ($P - P_{кад}$), м ²	0
6.	Предельный минимальный и максимальный размеры земельного участка (Рмин и Рмакс), м ²	Рмин = 300 Рмакс = 1 500
7.	Вид (виды) разрешенного использования	Земельные участки садоводческих товариществ
7.1.	Дополнительные сведения об использовании земельного участка	—
8.	Кадастровый или иной государственный учетный номер (инвентарный) здания, сооружения, объекта незавершенного строительства, расположенного на земельном участке	—
9.	Сведения о земельных участках (землях общего пользования, территории общего пользования), посредством которых обеспечивается доступ	—
10.	Иные сведения	—
4. Пояснения к сведениям об уточняемом земельном участке с кадастровым номером		23:42:0710005:739 :
1.	—	—

1. Сведения о характерных точках границ уточняемого земельного участка с кадастровым номером 23:42:0710005:743 :
 Система координат МСК-23, зона 1 Зона № 1

Обозначение характерных точек границ	Координаты, м				Метод определения координат	Формулы, примененные для расчета средней квадратической погрешности определения координат характерных точек границ (Mt), с подставленными в такие формулы значениями и итоговые (вычисленные) значения Mt, м	Описание закрепления точки
	содержатся в Едином государственном реестре недвижимости		определены в результате выполнения комплексных кадастровых работ				
	X	Y	X	Y			
1	2	3	4	5	6	7	8
н529У	—	—	656 984,96	1 328 491,72	Метод спутниковых геодезических измерений (определений)	$\sqrt{(0,07^2 + 0,07^2)} = 0,10$	Нет закрепления
н530У	—	—	656 959,96	1 328 492,02			
н531У	—	—	656 959,72	1 328 472,02			
н532У	—	—	656 984,83	1 328 471,72			
н529У	—	—	656 984,96	1 328 491,72			

2. Сведения о частях границ уточняемого земельного участка с кадастровым номером 23:42:0710005:743 :

Обозначение части границ		Горизонтальное проложение (S), м	Описание прохождения части границ	Сведения о согласовании местоположения границ (согласовано/спорное)
от т.	до т.			
1	2	3	4	5
н529У	н530У	25,00	Согласовано	согласовано
н530У	н531У	20,00		
н531У	н532У	25,11		
н532У	н529У	20,00		

3. Сведения о характеристиках уточняемого земельного участка с кадастровым номером 23:42:0710005:743 :

№ п/п	Наименование характеристики земельного участка	Значение характеристики
1	2	3
1	2	3

1	2	3
1.	Адрес земельного участка	—
1.1.	Сведения о местоположении земельного участка (при отсутствии адреса) в структурированном в соответствии с федеральной информационной адресной системой виде	Российская Федерация, Краснодарский край, Ейский р-н, Ейск г
1.2.	Дополнительные сведения о местоположении земельного участка	—
2.	Площадь земельного участка ± величина погрешности определения (вычисления) площади ($P \pm \Delta P$), м ²	501 ± 16,00
3.	Формула, примененная для вычисления предельной погрешности определения площади земельного участка, с подставленными значениями и итоговые (вычисленные) значения	$3,5 * 0,20 * \sqrt{(501,00)} = 16$
4.	Площадь земельного участка согласно сведениям Единого государственного реестра недвижимости (Ркад), м ²	500,00
5.	Оценка расхождения P и Ркад ($P - P_{кад}$), м ²	1
6.	Предельный минимальный и максимальный размеры земельного участка (Pмин и Pмакс), м ²	Pмин = 300 Pмакс = 1 500
7.	Вид (виды) разрешенного использования	Земельные участки садоводческих товариществ
7.1.	Дополнительные сведения об использовании земельного участка	—
8.	Кадастровый или иной государственный учетный номер (инвентарный) здания, сооружения, объекта незавершенного строительства, расположенного на земельном участке	—
9.	Сведения о земельных участках (землях общего пользования, территории общего пользования), посредством которых обеспечивается доступ	—
10.	Иные сведения	—
4. Пояснения к сведениям об уточняемом земельном участке с кадастровым номером		23:42:0710005:743 :
1.	—	—

1. Сведения о характерных точках границ уточняемого земельного участка с кадастровым номером 23:42:0710005:745 :
 Система координат МСК-23, зона 1 Зона № 1

Обозначение характерных точек границ	Координаты, м				Метод определения координат	Формулы, примененные для расчета средней квадратической погрешности определения координат характерных точек границ (Mt), с подставленными в такие формулы значениями и итоговые (вычисленные) значения Mt, м	Описание закрепления точки
	содержатся в Едином государственном реестре недвижимости		определены в результате выполнения комплексных кадастровых работ				
	X	Y	X	Y			
1	2	3	4	5	6	7	8
н512У	—	—	656 934,96	1 328 492,33	Метод спутниковых геодезических измерений (определений)	$\sqrt{(0,07^2 + 0,07^2)} = 0,10$	Нет закрепления
н513У	—	—	656 911,71	1 328 492,61			
н514У	—	—	656 911,45	1 328 471,12			
н515У	—	—	656 934,70	1 328 470,84			
н516У	—	—	656 934,72	1 328 472,33			
н512У	—	—	656 934,96	1 328 492,33			

2. Сведения о частях границ уточняемого земельного участка с кадастровым номером 23:42:0710005:745 :

Обозначение части границ		Горизонтальное проложение (S), м	Описание прохождения части границ	Сведения о согласовании местоположения границ (согласовано/спорное)
от т.	до т.			
1	2	3	4	5
н512У	н513У	23,25	Согласовано	согласовано
н513У	н514У	21,49		
н514У	н515У	23,25		
н515У	н516У	1,49		
н516У	н512У	20,00		

3. Сведения о характеристиках уточняемого земельного участка с кадастровым номером 23:42:0710005:745 :

№ п/п	Наименование характеристики земельного участка	Значение характеристики
1	2	3
1	2	3

1	2	3
1.	Адрес земельного участка	—
1.1.	Сведения о местоположении земельного участка (при отсутствии адреса) в структурированном в соответствии с федеральной информационной адресной системой виде	Российская Федерация, Краснодарский край, Ейский р-н, Ейск г
1.2.	Дополнительные сведения о местоположении земельного участка	—
2.	Площадь земельного участка ± величина погрешности определения (вычисления) площади ($P \pm \Delta P$), м ²	500 ± 16,00
3.	Формула, примененная для вычисления предельной погрешности определения площади земельного участка, с подставленными значениями и итоговые (вычисленные) значения	$3,5*0,20*\sqrt{(500,00)} = 16$
4.	Площадь земельного участка согласно сведениям Единого государственного реестра недвижимости (Ркад), м ²	500,00
5.	Оценка расхождения Р и Ркад ($P - P_{кад}$), м ²	0
6.	Предельный минимальный и максимальный размеры земельного участка (Рмин и Рмакс), м ²	Рмин = 300 Рмакс = 1 500
7.	Вид (виды) разрешенного использования	Земельные участки садоводческих товариществ
7.1.	Дополнительные сведения об использовании земельного участка	—
8.	Кадастровый или иной государственный учетный номер (инвентарный) здания, сооружения, объекта незавершенного строительства, расположенного на земельном участке	—
9.	Сведения о земельных участках (землях общего пользования, территории общего пользования), посредством которых обеспечивается доступ	—
10.	Иные сведения	—
4. Пояснения к сведениям об уточняемом земельном участке с кадастровым номером		23:42:0710005:745 :
1.	—	—

1. Сведения о характерных точках границ уточняемого земельного участка с кадастровым номером 23:42:0710005:785 :
 Система координат МСК-23, зона 1 Зона № 1

Обозначение характерных точек границ	Координаты, м				Метод определения координат	Формулы, примененные для расчета средней квадратической погрешности определения координат характерных точек границ (Mt), с подставленными в такие формулы значениями и итоговые (вычисленные) значения Mt, м	Описание закрепления точки
	содержатся в Едином государственном реестре недвижимости		определены в результате выполнения комплексных кадастровых работ				
	X	Y	X	Y			
1	2	3	4	5	6	7	8
3	—	—	657 571,36	1 328 516,82	Метод спутниковых геодезических измерений (определений)	$\sqrt{(0,07^2 + 0,07^2)} = 0,10$	Нет закрепления
н1342У	—	—	657 551,58	1 328 516,97			
н1345У	—	—	657 551,22	1 328 491,98			
4	—	—	657 571,19	1 328 491,82			
3	—	—	657 571,36	1 328 516,82			

2. Сведения о частях границ уточняемого земельного участка с кадастровым номером 23:42:0710005:785 :

Обозначение части границ		Горизонтальное проложение (S), м	Описание прохождения части границ	Сведения о согласовании местоположения границ (согласовано/спорное)
от т.	до т.			
1	2	3	4	5
3	н1342У	19,78	—	согласовано
н1342У	н1345У	24,99		
н1345У	4	19,97		
4	3	25,00		

3. Сведения о характеристиках уточняемого земельного участка с кадастровым номером 23:42:0710005:785 :

№ п/п	Наименование характеристики земельного участка	Значение характеристики
1	2	3
1	2	3

1	2	3
1.	Адрес земельного участка	—
1.1.	Сведения о местоположении земельного участка (при отсутствии адреса) в структурированном в соответствии с федеральной информационной адресной системой виде	Российская Федерация, Краснодарский край, Ейский р-н, Ейск г
1.2.	Дополнительные сведения о местоположении земельного участка	—
2.	Площадь земельного участка ± величина погрешности определения (вычисления) площади ($P \pm \Delta P$), м ²	497 ± 16,00
3.	Формула, примененная для вычисления предельной погрешности определения площади земельного участка, с подставленными значениями и итоговые (вычисленные) значения	$3,5 * 0,20 * \sqrt{497,00} = 16$
4.	Площадь земельного участка согласно сведениям Единого государственного реестра недвижимости (Ркад), м ²	500,00
5.	Оценка расхождения P и Ркад ($P - P_{кад}$), м ²	3
6.	Предельный минимальный и максимальный размеры земельного участка (Рмин и Рмакс), м ²	Рмин = 300 Рмакс = 1 500
7.	Вид (виды) разрешенного использования	для садоводства
7.1.	Дополнительные сведения об использовании земельного участка	—
8.	Кадастровый или иной государственный учетный номер (инвентарный) здания, сооружения, объекта незавершенного строительства, расположенного на земельном участке	—
9.	Сведения о земельных участках (землях общего пользования, территории общего пользования), посредством которых обеспечивается доступ	—
10.	Иные сведения	—
4. Пояснения к сведениям об уточняемом земельном участке с кадастровым номером		23:42:0710005:785 :
1.	—	—

1. Сведения о характерных точках границ уточняемого земельного участка с кадастровым номером 23:42:0710005:848 :
 Система координат МСК-23, зона 1 Зона № 1

Обозначение характерных точек границ	Координаты, м				Метод определения координат	Формулы, примененные для расчета средней квадратической погрешности определения координат характерных точек границ (Mt), с подставленными в такие формулы значениями и итоговые (вычисленные) значения Mt, м	Описание закрепления точки
	содержатся в Едином государственном реестре недвижимости		определены в результате выполнения комплексных кадастровых работ				
	X	Y	X	Y			
1	2	3	4	5	6	7	8
167	—	—	657 611,87	1 328 516,40	Метод спутниковых геодезических измерений (определений)	$\sqrt{(0,07^2 + 0,07^2)} = 0,10$	Нет закрепления
2	—	—	657 591,36	1 328 516,55			
1	—	—	657 591,19	1 328 491,55			
168	—	—	657 611,67	1 328 491,43			
167	—	—	657 611,87	1 328 516,40			

2. Сведения о частях границ уточняемого земельного участка с кадастровым номером 23:42:0710005:848 :

Обозначение части границ		Горизонтальное проложение (S), м	Описание прохождения части границ	Сведения о согласовании местоположения границ (согласовано/спорное)
от т.	до т.			
1	2	3	4	5
167	2	20,51	—	согласовано
2	1	25,00		
1	168	20,48		
168	167	24,97		

3. Сведения о характеристиках уточняемого земельного участка с кадастровым номером 23:42:0710005:848 :

№ п/п	Наименование характеристики земельного участка	Значение характеристики
1	2	3
1	2	3

1	2	3
1.	Адрес земельного участка	—
1.1.	Сведения о местоположении земельного участка (при отсутствии адреса) в структурированном в соответствии с федеральной информационной адресной системой виде	Российская Федерация, Краснодарский край, Ейский р-н, Ейск г
1.2.	Дополнительные сведения о местоположении земельного участка	—
2.	Площадь земельного участка ± величина погрешности определения (вычисления) площади ($P \pm \Delta P$), м ²	512 ± 8,00
3.	Формула, примененная для вычисления предельной погрешности определения площади земельного участка, с подставленными значениями и итоговые (вычисленные) значения	$3,5 * 0,10 * \sqrt{(512,00)} = 8$
4.	Площадь земельного участка согласно сведениям Единого государственного реестра недвижимости (Ркад), м ²	500,00
5.	Оценка расхождения P и Ркад ($P - P_{кад}$), м ²	12
6.	Предельный минимальный и максимальный размеры земельного участка (Рмин и Рмакс), м ²	Рмин = 300 Рмакс = 1 500
7.	Вид (виды) разрешенного использования	Для садоводства
7.1.	Дополнительные сведения об использовании земельного участка	—
8.	Кадастровый или иной государственный учетный номер (инвентарный) здания, сооружения, объекта незавершенного строительства, расположенного на земельном участке	—
9.	Сведения о земельных участках (землях общего пользования, территории общего пользования), посредством которых обеспечивается доступ	—
10.	Иные сведения	—
4. Пояснения к сведениям об уточняемом земельном участке с кадастровым номером		23:42:0710005:848 :
1.	—	—

1. Сведения о характерных точках границ уточняемого земельного участка с кадастровым номером 23:42:0710005:11 :
 Система координат МСК-23, зона 1 Зона № 1

Обозначение характерных точек границ	Координаты, м				Метод определения координат	Формулы, примененные для расчета средней квадратической погрешности определения координат характерных точек границ (Mt), с подставленными в такие формулы значениями и итоговые (вычисленные) значения Mt, м	Описание закрепления точки
	содержатся в Едином государственном реестре недвижимости		определены в результате выполнения комплексных кадастровых работ				
	X	Y	X	Y			
1	2	3	4	5	6	7	8
11	657 612,11	1 328 545,56	657 612,11	1 328 545,56	Метод спутниковых геодезических измерений (определений)	$\sqrt{(0,07^2 + 0,07^2)} = 0,10$	Нет закрепления
28	657 632,11	1 328 545,57	657 632,11	1 328 545,57	—	—	
29	657 632,09	1 328 570,60	657 632,09	1 328 570,60	Метод спутниковых геодезических измерений (определений)	$\sqrt{(0,07^2 + 0,07^2)} = 0,10$	
12	657 612,09	1 328 570,58	657 612,09	1 328 570,58			
11	657 612,11	1 328 545,56	657 612,11	1 328 545,56			

2. Сведения о частях границ уточняемого земельного участка с кадастровым номером 23:42:0710005:11 :

Обозначение части границ		Горизонтальное проложение (S), м	Описание прохождения части границ	Сведения о согласовании местоположения границ (согласовано/спорное)
от т.	до т.			
1	2	3	4	5
11	28	20,00	—	согласовано
28	29	25,03		
29	12	20,00		
12	11	25,02		

3. Сведения о характеристиках уточняемого земельного участка с кадастровым номером 23:42:0710005:11 :

№ п/п	Наименование характеристики земельного участка	Значение характеристики
1	2	3
1	2	3

1	2	3
1.	Адрес земельного участка	—
1.1.	Сведения о местоположении земельного участка (при отсутствии адреса) в структурированном в соответствии с федеральной информационной адресной системой виде	Российская Федерация, Краснодарский край, Ейский р-н, Ейск г
1.2.	Дополнительные сведения о местоположении земельного участка	с/т Авиароботник, участок 37
2.	Площадь земельного участка ± величина погрешности определения (вычисления) площади ($P \pm \Delta P$), м ²	500 ± 8,00
3.	Формула, примененная для вычисления предельной погрешности определения площади земельного участка, с подставленными значениями и итоговые (вычисленные) значения	$3,5 * 0,10 * \sqrt{(500,00)} = 8$
4.	Площадь земельного участка согласно сведениям Единого государственного реестра недвижимости (Ркад), м ²	500,00
5.	Оценка расхождения Р и Ркад ($P - P_{кад}$), м ²	0
6.	Предельный минимальный и максимальный размеры земельного участка (Рмин и Рмакс), м ²	Рмин = 300 Рмакс = 1 500
7.	Вид (виды) разрешенного использования	Для садоводства
7.1.	Дополнительные сведения об использовании земельного участка	—
8.	Кадастровый или иной государственный учетный номер (инвентарный) здания, сооружения, объекта незавершенного строительства, расположенного на земельном участке	23:42:0710005:835
9.	Сведения о земельных участках (землях общего пользования, территории общего пользования), посредством которых обеспечивается доступ	—
10.	Иные сведения	—
4. Пояснения к сведениям об уточняемом земельном участке с кадастровым номером		23:42:0710005:11 :
1.	—	—

1. Сведения о характерных точках границ уточняемого земельного участка с кадастровым номером 23:42:0710005:14 :
 Система координат МСК-23, зона 1 Зона № 1

Обозначение характерных точек границ	Координаты, м				Метод определения координат	Формулы, примененные для расчета средней квадратической погрешности определения координат характерных точек границ (Mt), с подставленными в такие формулы значениями и итоговые (вычисленные) значения Mt, м	Описание закрепления точки
	содержатся в Едином государственном реестре недвижимости		определены в результате выполнения комплексных кадастровых работ				
	X	Y	X	Y			
1	2	3	4	5	6	7	8
34	657 472,04	1 328 542,32	657 472,04	1 328 542,32	Метод спутниковых геодезических измерений (определений)	$\sqrt{(0,07^2 + 0,07^2)} = 0,10$	Нет закрепления
3	657 471,65	1 328 517,32	657 471,65	1 328 517,32			
36	657 491,65	1 328 517,00	657 491,65	1 328 517,00			
37	657 492,04	1 328 542,00	657 492,04	1 328 542,00			
34	657 472,04	1 328 542,32	657 472,04	1 328 542,32			

2. Сведения о частях границ уточняемого земельного участка с кадастровым номером 23:42:0710005:14 :

Обозначение части границ		Горизонтальное проложение (S), м	Описание прохождения части границ	Сведения о согласовании местоположения границ (согласовано/спорное)
от т.	до т.			
1	2	3	4	5
34	3	25,00	—	согласовано
3	36	20,00		
36	37	25,00		
37	34	20,00		

3. Сведения о характеристиках уточняемого земельного участка с кадастровым номером 23:42:0710005:14 :

№ п/п	Наименование характеристики земельного участка	Значение характеристики
1	2	3
1	2	3

1	2	3
1.	Адрес земельного участка	—
1.1.	Сведения о местоположении земельного участка (при отсутствии адреса) в структурированном в соответствии с федеральной информационной адресной системой виде	Российская Федерация, Краснодарский край, Ейский р-н, Ейск г
1.2.	Дополнительные сведения о местоположении земельного участка	с/т Авиароботник, участок 52
2.	Площадь земельного участка ± величина погрешности определения (вычисления) площади ($P \pm \Delta P$), м ²	500 ± 8,00
3.	Формула, примененная для вычисления предельной погрешности определения площади земельного участка, с подставленными значениями и итоговые (вычисленные) значения	$3,5 * 0,10 * \sqrt{(500,00)} = 8$
4.	Площадь земельного участка согласно сведениям Единого государственного реестра недвижимости (Ркад), м ²	500,00
5.	Оценка расхождения Р и Ркад ($P - P_{кад}$), м ²	0
6.	Предельный минимальный и максимальный размеры земельного участка (Рмин и Рмакс), м ²	Рмин = 300 Рмакс = 1 500
7.	Вид (виды) разрешенного использования	для садоводства
7.1.	Дополнительные сведения об использовании земельного участка	—
8.	Кадастровый или иной государственный учетный номер (инвентарный) здания, сооружения, объекта незавершенного строительства, расположенного на земельном участке	—
9.	Сведения о земельных участках (землях общего пользования, территории общего пользования), посредством которых обеспечивается доступ	—
10.	Иные сведения	—
4. Пояснения к сведениям об уточняемом земельном участке с кадастровым номером		23:42:0710005:14 :
1.	—	—

1. Сведения о характерных точках границ уточняемого земельного участка с кадастровым номером 23:42:0710005:15 :
 Система координат МСК-23, зона 1 Зона № 1

Обозначение характерных точек границ	Координаты, м				Метод определения координат	Формулы, примененные для расчета средней квадратической погрешности определения координат характерных точек границ (Mt), с подставленными в такие формулы значениями и итоговые (вычисленные) значения Mt, м	Описание закрепления точки
	содержатся в Едином государственном реестре недвижимости		определены в результате выполнения комплексных кадастровых работ				
	X	Y	X	Y			
1	2	3	4	5	6	7	8
38	657 373,68	1 328 713,03	657 373,68	1 328 713,03	Метод спутниковых геодезических измерений (определений)	$\sqrt{(0,07^2 + 0,07^2)} = 0,10$	Нет закрепления
39	657 393,65	1 328 712,90	657 393,65	1 328 712,90			
40	657 393,94	1 328 738,01	657 393,94	1 328 738,01			
41	657 373,91	1 328 738,04	657 373,91	1 328 738,04			
38	657 373,68	1 328 713,03	657 373,68	1 328 713,03			

2. Сведения о частях границ уточняемого земельного участка с кадастровым номером 23:42:0710005:15 :

Обозначение части границ		Горизонтальное проложение (S), м	Описание прохождения части границ	Сведения о согласовании местоположения границ (согласовано/спорное)
от т.	до т.			
1	2	3	4	5
38	39	19,97	—	согласовано
39	40	25,11		
40	41	20,03		
41	38	25,01		

3. Сведения о характеристиках уточняемого земельного участка с кадастровым номером 23:42:0710005:15 :

№ п/п	Наименование характеристики земельного участка	Значение характеристики
1	2	3
1	2	3

1	2	3
1.	Адрес земельного участка	—
1.1.	Сведения о местоположении земельного участка (при отсутствии адреса) в структурированном в соответствии с федеральной информационной адресной системой виде	Российская Федерация, Краснодарский край, Ейский р-н, Ейск г
1.2.	Дополнительные сведения о местоположении земельного участка	с/т Авиароботник, участок 277
2.	Площадь земельного участка ± величина погрешности определения (вычисления) площади ($P \pm \Delta P$), м ²	501 ± 8,00
3.	Формула, примененная для вычисления предельной погрешности определения площади земельного участка, с подставленными значениями и итоговые (вычисленные) значения	$3,5 * 0,10 * \sqrt{(501,00)} = 8$
4.	Площадь земельного участка согласно сведениям Единого государственного реестра недвижимости (Ркад), м ²	500,00
5.	Оценка расхождения Р и Ркад ($P - P_{кад}$), м ²	1
6.	Предельный минимальный и максимальный размеры земельного участка (Рмин и Рмакс), м ²	Рмин = 300 Рмакс = 1 500
7.	Вид (виды) разрешенного использования	для садоводства
7.1.	Дополнительные сведения об использовании земельного участка	—
8.	Кадастровый или иной государственный учетный номер (инвентарный) здания, сооружения, объекта незавершенного строительства, расположенного на земельном участке	23:42:0710005:831
9.	Сведения о земельных участках (землях общего пользования, территории общего пользования), посредством которых обеспечивается доступ	—
10.	Иные сведения	—
4. Пояснения к сведениям об уточняемом земельном участке с кадастровым номером		23:42:0710005:15 :
1.	—	—

1. Сведения о характерных точках границ уточняемого земельного участка с кадастровым номером 23:42:0710005:158 :
 Система координат МСК 23, зона 1 Зона № 1

Обозначение характерных точек границ	Координаты, м				Метод определения координат	Формулы, примененные для расчета средней квадратической погрешности определения координат характерных точек границ (Mt), с подставленными в такие формулы значениями и итоговые (вычисленные) значения Mt, м	Описание закрепления точки
	содержатся в Едином государственном реестре недвижимости		определены в результате выполнения комплексных кадастровых работ				
	X	Y	X	Y			
1	2	3	4	5	6	7	8
46	657 552,53	1 328 572,06	657 552,53	1 328 572,06	Метод спутниковых геодезических измерений (определений)	$\sqrt{(0,07^2 + 0,07^2)} = 0,10$	Нет закрепления
47	657 532,33	1 328 572,74	657 532,33	1 328 572,74			
48	657 532,10	1 328 547,16	657 532,10	1 328 547,16			
49	657 552,30	1 328 546,98	657 552,30	1 328 546,98			
46	657 552,53	1 328 572,06	657 552,53	1 328 572,06			

2. Сведения о частях границ уточняемого земельного участка с кадастровым номером 23:42:0710005:158 :

Обозначение части границ		Горизонтальное проложение (S), м	Описание прохождения части границ	Сведения о согласовании местоположения границ (согласовано/спорное)
от т.	до т.			
1	2	3	4	5
46	47	20,21	—	согласовано
47	48	25,58		
48	49	20,20		
49	46	25,08		

3. Сведения о характеристиках уточняемого земельного участка с кадастровым номером 23:42:0710005:158 :

№ п/п	Наименование характеристики земельного участка	Значение характеристики
1	2	3
1	2	3

1	2	3
1.	Адрес земельного участка	—
1.1.	Сведения о местоположении земельного участка (при отсутствии адреса) в структурированном в соответствии с федеральной информационной адресной системой виде	Российская Федерация, Краснодарский край, Ейский р-н, Ейск г
1.2.	Дополнительные сведения о местоположении земельного участка	с/т Авиароботник, участок 45
2.	Площадь земельного участка ± величина погрешности определения (вычисления) площади ($P \pm \Delta P$), м ²	512 ± 8,00
3.	Формула, примененная для вычисления предельной погрешности определения площади земельного участка, с подставленными значениями и итоговые (вычисленные) значения	$3,5 * 0,10 * \sqrt{(512,00)} = 8$
4.	Площадь земельного участка согласно сведениям Единого государственного реестра недвижимости (Ркад), м ²	512,00
5.	Оценка расхождения P и Ркад ($P - P_{кад}$), м ²	0
6.	Предельный минимальный и максимальный размеры земельного участка (Рмин и Рмакс), м ²	Рмин = 300 Рмакс = 1 500
7.	Вид (виды) разрешенного использования	Земельные участки садоводческих товариществ
7.1.	Дополнительные сведения об использовании земельного участка	—
8.	Кадастровый или иной государственный учетный номер (инвентарный) здания, сооружения, объекта незавершенного строительства, расположенного на земельном участке	—
9.	Сведения о земельных участках (землях общего пользования, территории общего пользования), посредством которых обеспечивается доступ	—
10.	Иные сведения	—
4. Пояснения к сведениям об уточняемом земельном участке с кадастровым номером		23:42:0710005:158 :
1.	—	—

1. Сведения о характерных точках границ уточняемого земельного участка с кадастровым номером 23:42:0710005:16 :
 Система координат МСК-23, зона 1 Зона № 1

Обозначение характерных точек границ	Координаты, м				Метод определения координат	Формулы, примененные для расчета средней квадратической погрешности определения координат характерных точек границ (Mt), с подставленными в такие формулы значениями и итоговые (вычисленные) значения Mt, м	Описание закрепления точки
	содержатся в Едином государственном реестре недвижимости		определены в результате выполнения комплексных кадастровых работ				
	X	Y	X	Y			
1	2	3	4	5	6	7	8
42	657 308,57	1 328 488,80	657 308,57	1 328 488,80	Метод спутниковых геодезических измерений (определений)	$\sqrt{(0,07^2 + 0,07^2)} = 0,10$	Нет закрепления
43	657 308,35	1 328 466,52	657 308,35	1 328 466,52	—	—	
44	657 333,60	1 328 466,58	657 333,60	1 328 466,58	Метод спутниковых геодезических измерений (определений)	$\sqrt{(0,07^2 + 0,07^2)} = 0,10$	
45	657 333,82	1 328 488,85	657 333,82	1 328 488,85			
42	657 308,57	1 328 488,80	657 308,57	1 328 488,80			

2. Сведения о частях границ уточняемого земельного участка с кадастровым номером 23:42:0710005:16 :

Обозначение части границ		Горизонтальное проложение (S), м	Описание прохождения части границ	Сведения о согласовании местоположения границ (согласовано/спорное)
от т.	до т.			
1	2	3	4	5
42	43	22,28	—	согласовано
43	44	25,25		
44	45	22,27		
45	42	25,25		

3. Сведения о характеристиках уточняемого земельного участка с кадастровым номером 23:42:0710005:16 :

№ п/п	Наименование характеристики земельного участка	Значение характеристики
1	2	3
1	2	3

1	2	3
1.	Адрес земельного участка	—
1.1.	Сведения о местоположении земельного участка (при отсутствии адреса) в структурированном в соответствии с федеральной информационной адресной системой виде	Российская Федерация, Краснодарский край, Ейский р-н, Ейск г
1.2.	Дополнительные сведения о местоположении земельного участка	с/т Авиароботник, участок 625
2.	Площадь земельного участка ± величина погрешности определения (вычисления) площади ($P \pm \Delta P$), м ²	562 ± 8,00
3.	Формула, примененная для вычисления предельной погрешности определения площади земельного участка, с подставленными значениями и итоговые (вычисленные) значения	$3,5 * 0,10 * \sqrt{(562,00)} = 8$
4.	Площадь земельного участка согласно сведениям Единого государственного реестра недвижимости (Ркад), м ²	562,00
5.	Оценка расхождения Р и Ркад ($P - P_{кад}$), м ²	0
6.	Предельный минимальный и максимальный размеры земельного участка (Рмин и Рмакс), м ²	Рмин = 300 Рмакс = 1 500
7.	Вид (виды) разрешенного использования	Для садоводства
7.1.	Дополнительные сведения об использовании земельного участка	—
8.	Кадастровый или иной государственный учетный номер (инвентарный) здания, сооружения, объекта незавершенного строительства, расположенного на земельном участке	23:42:0710005:843
9.	Сведения о земельных участках (землях общего пользования, территории общего пользования), посредством которых обеспечивается доступ	—
10.	Иные сведения	—
4. Пояснения к сведениям об уточняемом земельном участке с кадастровым номером		23:42:0710005:16 :
1.	—	—

1. Сведения о характерных точках границ уточняемого земельного участка с кадастровым номером 23:42:0710005:161 :
 Система координат МСК 23, зона 1 Зона № 1

Обозначение характерных точек границ	Координаты, м				Метод определения координат	Формулы, примененные для расчета средней квадратической погрешности определения координат характерных точек границ (Mt), с подставленными в такие формулы значениями и итоговые (вычисленные) значения Mt, м	Описание закрепления точки
	содержатся в Едином государственном реестре недвижимости		определены в результате выполнения комплексных кадастровых работ				
	X	Y	X	Y			
1	2	3	4	5	6	7	8
50	657 511,58	1 328 517,18	657 511,58	1 328 517,18	Метод спутниковых геодезических измерений (определений)	$\sqrt{(0,07^2 + 0,07^2)} = 0,10$	Нет закрепления
51	657 531,58	1 328 517,12	657 531,58	1 328 517,12			
52	657 531,84	1 328 542,11	657 531,84	1 328 542,11			
53	657 511,84	1 328 542,18	657 511,84	1 328 542,18			
50	657 511,58	1 328 517,18	657 511,58	1 328 517,18			

2. Сведения о частях границ уточняемого земельного участка с кадастровым номером 23:42:0710005:161 :

Обозначение части границ		Горизонтальное проложение (S), м	Описание прохождения части границ	Сведения о согласовании местоположения границ (согласовано/спорное)
от т.	до т.			
1	2	3	4	5
50	51	20,00	—	согласовано
51	52	24,99		
52	53	20,00		
53	50	25,00		

3. Сведения о характеристиках уточняемого земельного участка с кадастровым номером 23:42:0710005:161 :

№ п/п	Наименование характеристики земельного участка	Значение характеристики
1	2	3

1	2	3
1.	Адрес земельного участка	—
1.1.	Сведения о местоположении земельного участка (при отсутствии адреса) в структурированном в соответствии с федеральной информационной адресной системой виде	Российская Федерация, Краснодарский край, Ейский р-н, Ейск г
1.2.	Дополнительные сведения о местоположении земельного участка	с/т Авиароботник, участок 48
2.	Площадь земельного участка ± величина погрешности определения (вычисления) площади ($P \pm \Delta P$), м ²	500 ± 8,00
3.	Формула, примененная для вычисления предельной погрешности определения площади земельного участка, с подставленными значениями и итоговые (вычисленные) значения	$3,5 * 0,10 * \sqrt{(500,00)} = 8$
4.	Площадь земельного участка согласно сведениям Единого государственного реестра недвижимости (Ркад), м ²	500,00
5.	Оценка расхождения Р и Ркад ($P - P_{кад}$), м ²	0
6.	Предельный минимальный и максимальный размеры земельного участка (Рмин и Рмакс), м ²	Рмин = 300 Рмакс = 1 500
7.	Вид (виды) разрешенного использования	Земельные участки садоводческих товариществ
7.1.	Дополнительные сведения об использовании земельного участка	—
8.	Кадастровый или иной государственный учетный номер (инвентарный) здания, сооружения, объекта незавершенного строительства, расположенного на земельном участке	—
9.	Сведения о земельных участках (землях общего пользования, территории общего пользования), посредством которых обеспечивается доступ	—
10.	Иные сведения	—
4. Пояснения к сведениям об уточняемом земельном участке с кадастровым номером		23:42:0710005:161 :
1.	—	—

1. Сведения о характерных точках границ уточняемого земельного участка с кадастровым номером 23:42:0710005:163 :
 Система координат МСК 23, зона 1 Зона № 1

Обозначение характерных точек границ	Координаты, м				Метод определения координат	Формулы, примененные для расчета средней квадратической погрешности определения координат характерных точек границ (Mt), с подставленными в такие формулы значениями и итоговые (вычисленные) значения Mt, м	Описание закрепления точки
	содержатся в Едином государственном реестре недвижимости		определены в результате выполнения комплексных кадастровых работ				
	X	Y	X	Y			
1	2	3	4	5	6	7	8
37	657 492,04	1 328 542,00	657 492,04	1 328 542,00	Метод спутниковых геодезических измерений (определений)	$\sqrt{(0,07^2 + 0,07^2)} = 0,10$	Нет закрепления
2	657 491,64	1 328 517,00	657 491,64	1 328 517,00			
50	657 511,58	1 328 517,18	657 511,58	1 328 517,18			
53	657 511,84	1 328 542,18	657 511,84	1 328 542,18			
37	657 492,04	1 328 542,00	657 492,04	1 328 542,00			

2. Сведения о частях границ уточняемого земельного участка с кадастровым номером 23:42:0710005:163 :

Обозначение части границ		Горизонтальное проложение (S), м	Описание прохождения части границ	Сведения о согласовании местоположения границ (согласовано/спорное)
от т.	до т.			
1	2	3	4	5
37	2	25,00	—	согласовано
2	50	19,94		
50	53	25,00		
53	37	19,80		

3. Сведения о характеристиках уточняемого земельного участка с кадастровым номером 23:42:0710005:163 :

№ п/п	Наименование характеристики земельного участка	Значение характеристики
1	2	3
1	2	3

1	2	3
1.	Адрес земельного участка	—
1.1.	Сведения о местоположении земельного участка (при отсутствии адреса) в структурированном в соответствии с федеральной информационной адресной системой виде	Российская Федерация, Краснодарский край, Ейский р-н, Ейск г
1.2.	Дополнительные сведения о местоположении земельного участка	—
2.	Площадь земельного участка ± величина погрешности определения (вычисления) площади ($P \pm \Delta P$), м ²	497 ± 8,00
3.	Формула, примененная для вычисления предельной погрешности определения площади земельного участка, с подставленными значениями и итоговые (вычисленные) значения	$3,5 * 0,10 * \sqrt{(497,00)} = 8$
4.	Площадь земельного участка согласно сведениям Единого государственного реестра недвижимости (Ркад), м ²	497,00
5.	Оценка расхождения P и Ркад ($P - P_{кад}$), м ²	0
6.	Предельный минимальный и максимальный размеры земельного участка (Pмин и Pмакс), м ²	Pмин = 300 Pмакс = 1 500
7.	Вид (виды) разрешенного использования	Земельные участки садоводческих товариществ
7.1.	Дополнительные сведения об использовании земельного участка	—
8.	Кадастровый или иной государственный учетный номер (инвентарный) здания, сооружения, объекта незавершенного строительства, расположенного на земельном участке	23:42:0710005:800
9.	Сведения о земельных участках (землях общего пользования, территории общего пользования), посредством которых обеспечивается доступ	—
10.	Иные сведения	—
4. Пояснения к сведениям об уточняемом земельном участке с кадастровым номером		23:42:0710005:163 :
1.	—	—

1. Сведения о характерных точках границ уточняемого земельного участка с кадастровым номером 23:42:0710005:166 :
 Система координат МСК 23, зона 1 Зона № 1

Обозначение характерных точек границ	Координаты, м				Метод определения координат	Формулы, примененные для расчета средней квадратической погрешности определения координат характерных точек границ (Mt), с подставленными в такие формулы значениями и итоговые (вычисленные) значения Mt, м	Описание закрепления точки
	содержатся в Едином государственном реестре недвижимости		определены в результате выполнения комплексных кадастровых работ				
	X	Y	X	Y			
1	2	3	4	5	6	7	8
54	657 451,94	1 328 542,61	657 451,94	1 328 542,61	Метод спутниковых геодезических измерений (определений)	$\sqrt{(0,07^2 + 0,07^2)} = 0,10$	Нет закрепления
3	657 451,86	1 328 517,78	657 451,86	1 328 517,78			
3	657 471,65	1 328 517,32	657 471,65	1 328 517,32			
34	657 472,04	1 328 542,32	657 472,04	1 328 542,32			
54	657 451,94	1 328 542,61	657 451,94	1 328 542,61			

2. Сведения о частях границ уточняемого земельного участка с кадастровым номером 23:42:0710005:166 :

Обозначение части границ		Горизонтальное проложение (S), м	Описание прохождения части границ	Сведения о согласовании местоположения границ (согласовано/спорное)
от т.	до т.			
1	2	3	4	5
54	3	24,83	—	согласовано
3	3	19,80		
3	34	25,00		
34	54	20,10		

3. Сведения о характеристиках уточняемого земельного участка с кадастровым номером 23:42:0710005:166 :

№ п/п	Наименование характеристики земельного участка	Значение характеристики
1	2	3
1	2	3

1	2	3
1.	Адрес земельного участка	—
1.1.	Сведения о местоположении земельного участка (при отсутствии адреса) в структурированном в соответствии с федеральной информационной адресной системой виде	Российская Федерация, Краснодарский край, Ейский р-н, Ейск г
1.2.	Дополнительные сведения о местоположении земельного участка	с/т Авиароботник, участок 54
2.	Площадь земельного участка ± величина погрешности определения (вычисления) площади ($P \pm \Delta P$), м ²	497 ± 8,00
3.	Формула, примененная для вычисления предельной погрешности определения площади земельного участка, с подставленными значениями и итоговые (вычисленные) значения	$3,5 * 0,10 * \sqrt{(497,00)} = 8$
4.	Площадь земельного участка согласно сведениям Единого государственного реестра недвижимости (Ркад), м ²	497,00
5.	Оценка расхождения Р и Ркад ($P - P_{кад}$), м ²	0
6.	Предельный минимальный и максимальный размеры земельного участка (Рмин и Рмакс), м ²	Рмин = 300 Рмакс = 1 500
7.	Вид (виды) разрешенного использования	Для садоводства
7.1.	Дополнительные сведения об использовании земельного участка	—
8.	Кадастровый или иной государственный учетный номер (инвентарный) здания, сооружения, объекта незавершенного строительства, расположенного на земельном участке	23:42:0710005:842
9.	Сведения о земельных участках (землях общего пользования, территории общего пользования), посредством которых обеспечивается доступ	—
10.	Иные сведения	—
4. Пояснения к сведениям об уточняемом земельном участке с кадастровым номером		23:42:0710005:166 :
1.	—	—

1. Сведения о характерных точках границ уточняемого земельного участка с кадастровым номером 23:42:0710005:172 :
 Система координат МСК 23, зона 1 Зона № 1

Обозначение характерных точек границ	Координаты, м				Метод определения координат	Формулы, примененные для расчета средней квадратической погрешности определения координат характерных точек границ (Mt), с подставленными в такие формулы значениями и итоговые (вычисленные) значения Mt, м	Описание закрепления точки
	содержатся в Едином государственном реестре недвижимости		определены в результате выполнения комплексных кадастровых работ				
	X	Y	X	Y			
1	2	3	4	5	6	7	8
56	657 411,97	1 328 542,88	657 411,97	1 328 542,88	Метод спутниковых геодезических измерений (определений)	$\sqrt{(0,07^2 + 0,07^2)} = 0,10$	Нет закрепления
57	657 391,97	1 328 542,92	657 391,97	1 328 542,92			
58	657 391,97	1 328 540,14	657 391,97	1 328 540,14			
59	657 391,99	1 328 518,48	657 391,99	1 328 518,48			
3	657 411,99	1 328 518,13	657 411,99	1 328 518,13			
56	657 411,97	1 328 542,88	657 411,97	1 328 542,88			

2. Сведения о частях границ уточняемого земельного участка с кадастровым номером 23:42:0710005:172 :

Обозначение части границ		Горизонтальное проложение (S), м	Описание прохождения части границ	Сведения о согласовании местоположения границ (согласовано/спорное)
от т.	до т.			
1	2	3	4	5
56	57	20,00	—	согласовано
57	58	2,78		
58	59	21,66		
59	3	20,00		
3	56	24,75		

3. Сведения о характеристиках уточняемого земельного участка с кадастровым номером 23:42:0710005:172 :

№ п/п	Наименование характеристики земельного участка	Значение характеристики
1	2	3

1	2	3
1.	Адрес земельного участка	—
1.1.	Сведения о местоположении земельного участка (при отсутствии адреса) в структурированном в соответствии с федеральной информационной адресной системой виде	Российская Федерация, Краснодарский край, Ейский р-н, Ейск г
1.2.	Дополнительные сведения о местоположении земельного участка	с/т Авиароботник, участок 60
2.	Площадь земельного участка ± величина погрешности определения (вычисления) площади ($P \pm \Delta P$), м ²	492 ± 8,00
3.	Формула, примененная для вычисления предельной погрешности определения площади земельного участка, с подставленными значениями и итоговые (вычисленные) значения	$3,5 * 0,10 * \sqrt{(492,00)} = 8$
4.	Площадь земельного участка согласно сведениям Единого государственного реестра недвижимости (Ркад), м ²	492,00
5.	Оценка расхождения Р и Ркад ($P - P_{кад}$), м ²	0
6.	Предельный минимальный и максимальный размеры земельного участка (Рмин и Рмакс), м ²	Рмин = 300 Рмакс = 1 500
7.	Вид (виды) разрешенного использования	Для садоводства
7.1.	Дополнительные сведения об использовании земельного участка	—
8.	Кадастровый или иной государственный учетный номер (инвентарный) здания, сооружения, объекта незавершенного строительства, расположенного на земельном участке	—
9.	Сведения о земельных участках (землях общего пользования, территории общего пользования), посредством которых обеспечивается доступ	—
10.	Иные сведения	—
4. Пояснения к сведениям об уточняемом земельном участке с кадастровым номером		23:42:0710005:172 :
1.	—	—

1. Сведения о характерных точках границ уточняемого земельного участка с кадастровым номером 23:42:0710005:205 :
 Система координат МСК 23, зона 1 Зона № 1

Обозначение характерных точек границ	Координаты, м				Метод определения координат	Формулы, примененные для расчета средней квадратической погрешности определения координат характерных точек границ (Mt), с подставленными в такие формулы значениями и итоговые (вычисленные) значения Mt, м	Описание закрепления точки
	содержатся в Едином государственном реестре недвижимости		определены в результате выполнения комплексных кадастровых работ				
	X	Y	X	Y			
1	2	3	4	5	6	7	8
69	657 052,12	1 328 550,96	657 052,12	1 328 550,96	Метод спутниковых геодезических измерений (определений)	$\sqrt{(0,07^2 + 0,07^2)} = 0,10$	Нет закрепления
70	657 072,12	1 328 550,92	657 072,12	1 328 550,92			
71	657 072,18	1 328 575,92	657 072,18	1 328 575,92			
72	657 052,18	1 328 575,96	657 052,18	1 328 575,96			
69	657 052,12	1 328 550,96	657 052,12	1 328 550,96			

2. Сведения о частях границ уточняемого земельного участка с кадастровым номером 23:42:0710005:205 :

Обозначение части границ		Горизонтальное проложение (S), м	Описание прохождения части границ	Сведения о согласовании местоположения границ (согласовано/спорное)
от т.	до т.			
1	2	3	4	5
69	70	20,00	—	согласовано
70	71	25,00		
71	72	20,00		
72	69	25,00		

3. Сведения о характеристиках уточняемого земельного участка с кадастровым номером 23:42:0710005:205 :

№ п/п	Наименование характеристики земельного участка	Значение характеристики
1	2	3

1	2	3
1.	Адрес земельного участка	—
1.1.	Сведения о местоположении земельного участка (при отсутствии адреса) в структурированном в соответствии с федеральной информационной адресной системой виде	Российская Федерация, Краснодарский край, Ейский р-н, Ейск г
1.2.	Дополнительные сведения о местоположении земельного участка	с/т Авиароботник, участок 93
2.	Площадь земельного участка ± величина погрешности определения (вычисления) площади ($P \pm \Delta P$), м ²	500 ± 8,00
3.	Формула, примененная для вычисления предельной погрешности определения площади земельного участка, с подставленными значениями и итоговые (вычисленные) значения	$3,5 * 0,10 * \sqrt{(500,00)} = 8$
4.	Площадь земельного участка согласно сведениям Единого государственного реестра недвижимости (Ркад), м ²	500,00
5.	Оценка расхождения Р и Ркад ($P - P_{кад}$), м ²	0
6.	Предельный минимальный и максимальный размеры земельного участка (Рмин и Рмакс), м ²	Рмин = 300 Рмакс = 1 500
7.	Вид (виды) разрешенного использования	Для садоводства
7.1.	Дополнительные сведения об использовании земельного участка	—
8.	Кадастровый или иной государственный учетный номер (инвентарный) здания, сооружения, объекта незавершенного строительства, расположенного на земельном участке	—
9.	Сведения о земельных участках (землях общего пользования, территории общего пользования), посредством которых обеспечивается доступ	—
10.	Иные сведения	—
4. Пояснения к сведениям об уточняемом земельном участке с кадастровым номером		23:42:0710005:205 :
1.	—	—

1. Сведения о характерных точках границ уточняемого земельного участка с кадастровым номером 23:42:0710005:248 :
 Система координат МСК 23, зона 1 Зона № 1

Обозначение характерных точек границ	Координаты, м				Метод определения координат	Формулы, примененные для расчета средней квадратической погрешности определения координат характерных точек границ (Mt), с подставленными в такие формулы значениями и итоговые (вычисленные) значения Mt, м	Описание закрепления точки
	содержатся в Едином государственном реестре недвижимости		определены в результате выполнения комплексных кадастровых работ				
	X	Y	X	Y			
1	2	3	4	5	6	7	8
82	657 352,19	1 328 573,33	657 352,19	1 328 573,33	Метод спутниковых геодезических измерений (определений)	$\sqrt{(0,07^2 + 0,07^2)} = 0,10$	Нет закрепления
85	657 352,63	1 328 598,44	657 352,63	1 328 598,44			
84	657 332,52	1 328 598,80	657 332,52	1 328 598,80			
83	657 332,29	1 328 573,41	657 332,29	1 328 573,41			
82	657 352,19	1 328 573,33	657 352,19	1 328 573,33			

2. Сведения о частях границ уточняемого земельного участка с кадастровым номером 23:42:0710005:248 :

Обозначение части границ		Горизонтальное проложение (S), м	Описание прохождения части границ	Сведения о согласовании местоположения границ (согласовано/спорное)
от т.	до т.			
1	2	3	4	5
82	85	25,11	—	согласовано
85	84	20,11		
84	83	25,39		
83	82	19,90		

3. Сведения о характеристиках уточняемого земельного участка с кадастровым номером 23:42:0710005:248 :

№ п/п	Наименование характеристики земельного участка	Значение характеристики
1	2	3
1	2	3

1	2	3
1.	Адрес земельного участка	—
1.1.	Сведения о местоположении земельного участка (при отсутствии адреса) в структурированном в соответствии с федеральной информационной адресной системой виде	Российская Федерация, Краснодарский край, Ейский р-н, Ейск г
1.2.	Дополнительные сведения о местоположении земельного участка	с/т Авиароботник, участок 138
2.	Площадь земельного участка ± величина погрешности определения (вычисления) площади ($P \pm \Delta P$), м ²	505 ± 8,00
3.	Формула, примененная для вычисления предельной погрешности определения площади земельного участка, с подставленными значениями и итоговые (вычисленные) значения	$3,5 * 0,10 * \sqrt{(505,00)} = 8$
4.	Площадь земельного участка согласно сведениям Единого государственного реестра недвижимости (Ркад), м ²	505,00
5.	Оценка расхождения Р и Ркад ($P - P_{кад}$), м ²	0
6.	Предельный минимальный и максимальный размеры земельного участка (Рмин и Рмакс), м ²	Рмин = 300 Рмакс = 1 500
7.	Вид (виды) разрешенного использования	для садоводства
7.1.	Дополнительные сведения об использовании земельного участка	—
8.	Кадастровый или иной государственный учетный номер (инвентарный) здания, сооружения, объекта незавершенного строительства, расположенного на земельном участке	—
9.	Сведения о земельных участках (землях общего пользования, территории общего пользования), посредством которых обеспечивается доступ	—
10.	Иные сведения	—
4. Пояснения к сведениям об уточняемом земельном участке с кадастровым номером		23:42:0710005:248 :
1.	—	—

1. Сведения о характерных точках границ уточняемого земельного участка с кадастровым номером 23:42:0710005:259 :
 Система координат МСК 23, зона 1 Зона № 1

Обозначение характерных точек границ	Координаты, м				Метод определения координат	Формулы, примененные для расчета средней квадратической погрешности определения координат характерных точек границ (Mt), с подставленными в такие формулы значениями и итоговые (вычисленные) значения Mt, м	Описание закрепления точки
	содержатся в Едином государственном реестре недвижимости		определены в результате выполнения комплексных кадастровых работ				
	X	Y	X	Y			
1	2	3	4	5	6	7	8
87	657 232,64	1 328 603,88	657 232,64	1 328 603,88	Метод спутниковых геодезических измерений (определений)	$\sqrt{(0,07^2 + 0,07^2)} = 0,10$	Нет закрепления
88	657 232,55	1 328 629,56	657 232,55	1 328 629,56			
89	657 212,95	1 328 629,90	657 212,95	1 328 629,90			
90	657 212,62	1 328 604,26	657 212,62	1 328 604,26			
87	657 232,64	1 328 603,88	657 232,64	1 328 603,88			

2. Сведения о частях границ уточняемого земельного участка с кадастровым номером 23:42:0710005:259 :

Обозначение части границ		Горизонтальное проложение (S), м	Описание прохождения части границ	Сведения о согласовании местоположения границ (согласовано/спорное)
от т.	до т.			
1	2	3	4	5
87	88	25,68	—	согласовано
88	89	19,60		
89	90	25,64		
90	87	20,02		

3. Сведения о характеристиках уточняемого земельного участка с кадастровым номером 23:42:0710005:259 :

№ п/п	Наименование характеристики земельного участка	Значение характеристики
1	2	3

1	2	3
1.	Адрес земельного участка	—
1.1.	Сведения о местоположении земельного участка (при отсутствии адреса) в структурированном в соответствии с федеральной информационной адресной системой виде	Российская Федерация, Краснодарский край, Ейский р-н, Ейск г
1.2.	Дополнительные сведения о местоположении земельного участка	с/т Авиароботник, участок 149
2.	Площадь земельного участка ± величина погрешности определения (вычисления) площади ($P \pm \Delta P$), м ²	508 ± 8,00
3.	Формула, примененная для вычисления предельной погрешности определения площади земельного участка, с подставленными значениями и итоговые (вычисленные) значения	$3,5 * 0,10 * \sqrt{(508,00)} = 8$
4.	Площадь земельного участка согласно сведениям Единого государственного реестра недвижимости (Ркад), м ²	508,00
5.	Оценка расхождения P и Ркад ($P - P_{кад}$), м ²	0
6.	Предельный минимальный и максимальный размеры земельного участка (Рмин и Рмакс), м ²	Рмин = 300 Рмакс = 1 500
7.	Вид (виды) разрешенного использования	Для садоводства
7.1.	Дополнительные сведения об использовании земельного участка	—
8.	Кадастровый или иной государственный учетный номер (инвентарный) здания, сооружения, объекта незавершенного строительства, расположенного на земельном участке	—
9.	Сведения о земельных участках (землях общего пользования, территории общего пользования), посредством которых обеспечивается доступ	—
10.	Иные сведения	—
4. Пояснения к сведениям об уточняемом земельном участке с кадастровым номером		23:42:0710005:259 :
1.	—	—

1. Сведения о характерных точках границ уточняемого земельного участка с кадастровым номером 23:42:0710005:284 :
 Система координат МСК 23, зона 1 Зона № 1

Обозначение характерных точек границ	Координаты, м				Метод определения координат	Формулы, примененные для расчета средней квадратической погрешности определения координат характерных точек границ (Mt), с подставленными в такие формулы значениями и итоговые (вычисленные) значения Mt, м	Описание закрепления точки
	содержатся в Едином государственном реестре недвижимости		определены в результате выполнения комплексных кадастровых работ				
	X	Y	X	Y			
1	2	3	4	5	6	7	8
62	656 992,14	1 328 576,37	656 992,14	1 328 576,37	Метод спутниковых геодезических измерений (определений)	$\sqrt{(0,07^2 + 0,07^2)} = 0,10$	Нет закрепления
63	656 992,29	1 328 601,37	656 992,29	1 328 601,37			
64	656 972,09	1 328 601,49	656 972,09	1 328 601,49			
65	656 971,94	1 328 576,49	656 971,94	1 328 576,49			
62	656 992,14	1 328 576,37	656 992,14	1 328 576,37			

2. Сведения о частях границ уточняемого земельного участка с кадастровым номером 23:42:0710005:284 :

Обозначение части границ		Горизонтальное проложение (S), м	Описание прохождения части границ	Сведения о согласовании местоположения границ (согласовано/спорное)
от т.	до т.			
1	2	3	4	5
62	63	25,00	—	согласовано
63	64	20,20		
64	65	25,00		
65	62	20,20		

3. Сведения о характеристиках уточняемого земельного участка с кадастровым номером 23:42:0710005:284 :

№ п/п	Наименование характеристики земельного участка	Значение характеристики
1	2	3

1	2	3
1.	Адрес земельного участка	—
1.1.	Сведения о местоположении земельного участка (при отсутствии адреса) в структурированном в соответствии с федеральной информационной адресной системой виде	Российская Федерация, Краснодарский край, Ейский р-н, Ейск г
1.2.	Дополнительные сведения о местоположении земельного участка	с/т Авиароботник, участок 174
2.	Площадь земельного участка ± величина погрешности определения (вычисления) площади ($P \pm \Delta P$), м ²	505 ± 8,00
3.	Формула, примененная для вычисления предельной погрешности определения площади земельного участка, с подставленными значениями и итоговые (вычисленные) значения	$3,5 * 0,10 * \sqrt{(505,00)} = 8$
4.	Площадь земельного участка согласно сведениям Единого государственного реестра недвижимости (Ркад), м ²	505,00
5.	Оценка расхождения Р и Ркад ($P - P_{кад}$), м ²	0
6.	Предельный минимальный и максимальный размеры земельного участка (Рмин и Рмакс), м ²	Рмин = 300 Рмакс = 1 500
7.	Вид (виды) разрешенного использования	Для садоводства
7.1.	Дополнительные сведения об использовании земельного участка	—
8.	Кадастровый или иной государственный учетный номер (инвентарный) здания, сооружения, объекта незавершенного строительства, расположенного на земельном участке	—
9.	Сведения о земельных участках (землях общего пользования, территории общего пользования), посредством которых обеспечивается доступ	—
10.	Иные сведения	—
4. Пояснения к сведениям об уточняемом земельном участке с кадастровым номером		23:42:0710005:284 :
1.	—	—

1. Сведения о характерных точках границ уточняемого земельного участка с кадастровым номером 23:42:0710005:286 :
 Система координат МСК 23, зона 1 Зона № 1

Обозначение характерных точек границ	Координаты, м				Метод определения координат	Формулы, примененные для расчета средней квадратической погрешности определения координат характерных точек границ (Mt), с подставленными в такие формулы значениями и итоговые (вычисленные) значения Mt, м	Описание закрепления точки
	содержатся в Едином государственном реестре недвижимости		определены в результате выполнения комплексных кадастровых работ				
	X	Y	X	Y			
1	2	3	4	5	6	7	8
64	656 972,09	1 328 601,49	656 972,09	1 328 601,49	Метод спутниковых геодезических измерений (определений)	$\sqrt{(0,07^2 + 0,07^2)} = 0,10$	Нет закрепления
66	656 951,89	1 328 601,61	656 951,89	1 328 601,61			
67	656 951,74	1 328 576,61	656 951,74	1 328 576,61			
65	656 971,94	1 328 576,49	656 971,94	1 328 576,49			
64	656 972,09	1 328 601,49	656 972,09	1 328 601,49			

2. Сведения о частях границ уточняемого земельного участка с кадастровым номером 23:42:0710005:286 :

Обозначение части границ		Горизонтальное проложение (S), м	Описание прохождения части границ	Сведения о согласовании местоположения границ (согласовано/спорное)
от т.	до т.			
1	2	3	4	5
64	66	20,20	—	согласовано
66	67	25,00		
67	65	20,20		
65	64	25,00		

3. Сведения о характеристиках уточняемого земельного участка с кадастровым номером 23:42:0710005:286 :

№ п/п	Наименование характеристики земельного участка	Значение характеристики
1	2	3

1	2	3
1.	Адрес земельного участка	—
1.1.	Сведения о местоположении земельного участка (при отсутствии адреса) в структурированном в соответствии с федеральной информационной адресной системой виде	Российская Федерация, Краснодарский край, Ейский р-н, Ейск г
1.2.	Дополнительные сведения о местоположении земельного участка	с/т Авиароботник, участок 176
2.	Площадь земельного участка ± величина погрешности определения (вычисления) площади ($P \pm \Delta P$), м ²	505 ± 8,00
3.	Формула, примененная для вычисления предельной погрешности определения площади земельного участка, с подставленными значениями и итоговые (вычисленные) значения	$3,5 * 0,10 * \sqrt{(505,00)} = 8$
4.	Площадь земельного участка согласно сведениям Единого государственного реестра недвижимости (Ркад), м ²	505,00
5.	Оценка расхождения Р и Ркад ($P - P_{кад}$), м ²	0
6.	Предельный минимальный и максимальный размеры земельного участка (Рмин и Рмакс), м ²	Рмин = 300 Рмакс = 1 500
7.	Вид (виды) разрешенного использования	Для садоводства
7.1.	Дополнительные сведения об использовании земельного участка	—
8.	Кадастровый или иной государственный учетный номер (инвентарный) здания, сооружения, объекта незавершенного строительства, расположенного на земельном участке	23:42:0710005:832
9.	Сведения о земельных участках (землях общего пользования, территории общего пользования), посредством которых обеспечивается доступ	—
10.	Иные сведения	—
4. Пояснения к сведениям об уточняемом земельном участке с кадастровым номером		23:42:0710005:286 :
1.	—	—

1. Сведения о характерных точках границ уточняемого земельного участка с кадастровым номером 23:42:0710005:353 :
 Система координат МСК 23, зона 1 Зона № 1

Обозначение характерных точек границ	Координаты, м				Метод определения координат	Формулы, примененные для расчета средней квадратической погрешности определения координат характерных точек границ (Mt), с подставленными в такие формулы значениями и итоговые (вычисленные) значения Mt, м	Описание закрепления точки
	содержатся в Едином государственном реестре недвижимости		определены в результате выполнения комплексных кадастровых работ				
	X	Y	X	Y			
1	2	3	4	5	6	7	8
92	657 012,61	1 328 661,33	657 012,61	1 328 661,33	Метод спутниковых геодезических измерений (определений)	$\sqrt{(0,07^2 + 0,07^2)} = 0,10$	Нет закрепления
93	657 013,00	1 328 686,32	657 013,00	1 328 686,32			
94	656 993,00	1 328 686,63	656 993,00	1 328 686,63			
95	656 992,62	1 328 661,64	656 992,62	1 328 661,64			
92	657 012,61	1 328 661,33	657 012,61	1 328 661,33			

2. Сведения о частях границ уточняемого земельного участка с кадастровым номером 23:42:0710005:353 :

Обозначение части границ		Горизонтальное проложение (S), м	Описание прохождения части границ	Сведения о согласовании местоположения границ (согласовано/спорное)
от т.	до т.			
1	2	3	4	5
92	93	24,99	—	согласовано
93	94	20,00		
94	95	24,99		
95	92	19,99		

3. Сведения о характеристиках уточняемого земельного участка с кадастровым номером 23:42:0710005:353 :

№ п/п	Наименование характеристики земельного участка	Значение характеристики
1	2	3
1	2	3

1	2	3
1.	Адрес земельного участка	—
1.1.	Сведения о местоположении земельного участка (при отсутствии адреса) в структурированном в соответствии с федеральной информационной адресной системой виде	Российская Федерация, Краснодарский край, Ейский р-н, Ейск г
1.2.	Дополнительные сведения о местоположении земельного участка	с/т Авиароботник, участок 243
2.	Площадь земельного участка ± величина погрешности определения (вычисления) площади ($P \pm \Delta P$), м ²	500 ± 8,00
3.	Формула, примененная для вычисления предельной погрешности определения площади земельного участка, с подставленными значениями и итоговые (вычисленные) значения	$3,5 * 0,10 * \sqrt{(500,00)} = 8$
4.	Площадь земельного участка согласно сведениям Единого государственного реестра недвижимости (Ркад), м ²	500,00
5.	Оценка расхождения Р и Ркад ($P - P_{кад}$), м ²	0
6.	Предельный минимальный и максимальный размеры земельного участка (Рмин и Рмакс), м ²	Рмин = 300 Рмакс = 1 500
7.	Вид (виды) разрешенного использования	для садоводства
7.1.	Дополнительные сведения об использовании земельного участка	—
8.	Кадастровый или иной государственный учетный номер (инвентарный) здания, сооружения, объекта незавершенного строительства, расположенного на земельном участке	—
9.	Сведения о земельных участках (землях общего пользования, территории общего пользования), посредством которых обеспечивается доступ	—
10.	Иные сведения	—
4. Пояснения к сведениям об уточняемом земельном участке с кадастровым номером		23:42:0710005:353 :
1.	—	—

1. Сведения о характерных точках границ уточняемого земельного участка с кадастровым номером 23:42:0710005:368 :
 Система координат МСК 23, зона 1 Зона № 1

Обозначение характерных точек границ	Координаты, м				Метод определения координат	Формулы, примененные для расчета средней квадратической погрешности определения координат характерных точек границ (Mt), с подставленными в такие формулы значениями и итоговые (вычисленные) значения Mt, м	Описание закрепления точки
	содержатся в Едином государственном реестре недвижимости		определены в результате выполнения комплексных кадастровых работ				
	X	Y	X	Y			
1	2	3	4	5	6	7	8
96	657 593,26	1 328 681,65	657 593,26	1 328 681,65	Метод спутниковых геодезических измерений (определений)	$\sqrt{(0,07^2 + 0,07^2)} = 0,10$	Нет закрепления
97	657 593,60	1 328 707,05	657 593,60	1 328 707,05			
98	657 573,86	1 328 706,99	657 573,86	1 328 706,99	—	—	
99	657 573,15	1 328 681,81	657 573,15	1 328 681,81	Метод спутниковых геодезических измерений (определений)	$\sqrt{(0,07^2 + 0,07^2)} = 0,10$	
100	657 585,56	1 328 681,63	657 585,56	1 328 681,63			
101	657 586,16	1 328 681,20	657 586,16	1 328 681,20			
102	657 587,18	1 328 681,21	657 587,18	1 328 681,21			
103	657 592,56	1 328 681,41	657 592,56	1 328 681,41			
96	657 593,26	1 328 681,65	657 593,26	1 328 681,65			

2. Сведения о частях границ уточняемого земельного участка с кадастровым номером 23:42:0710005:368 :

Обозначение части границ		Горизонтальное проложение (S), м	Описание прохождения части границ	Сведения о согласовании местоположения границ (согласовано/спорное)
от т.	до т.			
1	2	3	4	5
96	97	25,40	—	согласовано
97	98	19,74		
98	99	25,19		

1	2	3	4	5
99	100	12,41	—	согласовано
100	101	0,74		
101	102	1,02		
102	103	5,38		
103	96	0,74		

3. Сведения о характеристиках уточняемого земельного участка с кадастровым номером 23:42:0710005:368 :

№ п/п	Наименование характеристики земельного участка	Значение характеристики
1	2	3
1.	Адрес земельного участка	—
1.1.	Сведения о местоположении земельного участка (при отсутствии адреса) в структурированном в соответствии с федеральной информационной адресной системой виде	Российская Федерация, Краснодарский край, Ейский р-н, Ейск г
1.2.	Дополнительные сведения о местоположении земельного участка	с/т Авиароботник, участок 258
2.	Площадь земельного участка ± величина погрешности определения (вычисления) площади ($P \pm \Delta P$), м ²	507 ± 8,00
3.	Формула, примененная для вычисления предельной погрешности определения площади земельного участка, с подставленными значениями и итоговые (вычисленные) значения	$3,5 * 0,10 * \sqrt{(507,00)} = 8$
4.	Площадь земельного участка согласно сведениям Единого государственного реестра недвижимости (Ркад), м ²	507,00
5.	Оценка расхождения Р и Ркад ($P - P_{кад}$), м ²	0
6.	Предельный минимальный и максимальный размеры земельного участка (Рмин и Рмакс), м ²	Рмин = 300 Рмакс = 1 500
7.	Вид (виды) разрешенного использования	Для садоводства
7.1.	Дополнительные сведения об использовании земельного участка	—
8.	Кадастровый или иной государственный учетный номер (инвентарный) здания, сооружения, объекта незавершенного строительства, расположенного на земельном участке	—
9.	Сведения о земельных участках (землях общего пользования, территории общего пользования), посредством которых обеспечивается доступ	—
10.	Иные сведения	—

4. Пояснения к сведениям об уточняемом земельном участке с кадастровым номером 23:42:0710005:368 :

1. _____

1. Сведения о характерных точках границ уточняемого земельного участка с кадастровым номером 23:42:0710005:410 :
 Система координат МСК 23, зона 1 Зона № 1

Обозначение характерных точек границ	Координаты, м				Метод определения координат	Формулы, примененные для расчета средней квадратической погрешности определения координат характерных точек границ (Mt), с подставленными в такие формулы значениями и итоговые (вычисленные) значения Mt, м	Описание закрепления точки
	содержатся в Едином государственном реестре недвижимости		определены в результате выполнения комплексных кадастровых работ				
	X	Y	X	Y			
1	2	3	4	5	6	7	8
68	657 153,97	1 328 740,04	657 153,97	1 328 740,04	Метод спутниковых геодезических измерений (определений)	$\sqrt{(0,07^2 + 0,07^2)} = 0,10$	Нет закрепления
69	657 133,97	1 328 740,21	657 133,97	1 328 740,21			
70	657 133,78	1 328 715,20	657 133,78	1 328 715,20			
71	657 153,78	1 328 715,04	657 153,78	1 328 715,04			
68	657 153,97	1 328 740,04	657 153,97	1 328 740,04			

2. Сведения о частях границ уточняемого земельного участка с кадастровым номером 23:42:0710005:410 :

Обозначение части границ		Горизонтальное проложение (S), м	Описание прохождения части границ	Сведения о согласовании местоположения границ (согласовано/спорное)
от т.	до т.			
1	2	3	4	5
68	69	20,00	—	согласовано
69	70	25,01		
70	71	20,00		
71	68	25,00		

3. Сведения о характеристиках уточняемого земельного участка с кадастровым номером 23:42:0710005:410 :

№ п/п	Наименование характеристики земельного участка	Значение характеристики
1	2	3

1	2	3
1.	Адрес земельного участка	—
1.1.	Сведения о местоположении земельного участка (при отсутствии адреса) в структурированном в соответствии с федеральной информационной адресной системой виде	Российская Федерация, Краснодарский край, Ейский р-н, Ейск г
1.2.	Дополнительные сведения о местоположении земельного участка	—
2.	Площадь земельного участка ± величина погрешности определения (вычисления) площади ($P \pm \Delta P$), м ²	$500 \pm 8,00$
3.	Формула, примененная для вычисления предельной погрешности определения площади земельного участка, с подставленными значениями и итоговые (вычисленные) значения	$3,5 * 0,10 * \sqrt{(500,00)} = 8$
4.	Площадь земельного участка согласно сведениям Единого государственного реестра недвижимости (Ркад), м ²	500,00
5.	Оценка расхождения Р и Ркад ($P - P_{кад}$), м ²	0
6.	Предельный минимальный и максимальный размеры земельного участка (Рмин и Рмакс), м ²	Рмин = 300 Рмакс = 1 500
7.	Вид (виды) разрешенного использования	Земельные участки садоводческих товариществ
7.1.	Дополнительные сведения об использовании земельного участка	—
8.	Кадастровый или иной государственный учетный номер (инвентарный) здания, сооружения, объекта незавершенного строительства, расположенного на земельном участке	—
9.	Сведения о земельных участках (землях общего пользования, территории общего пользования), посредством которых обеспечивается доступ	—
10.	Иные сведения	—
4. Пояснения к сведениям об уточняемом земельном участке с кадастровым номером		23:42:0710005:410 :
1.	—	—

1. Сведения о характерных точках границ уточняемого земельного участка с кадастровым номером 23:42:0710005:421 :
 Система координат МСК 23, зона 1 Зона № 1

Обозначение характерных точек границ	Координаты, м				Метод определения координат	Формулы, примененные для расчета средней квадратической погрешности определения координат характерных точек границ (Mt), с подставленными в такие формулы значениями и итоговые (вычисленные) значения Mt, м	Описание закрепления точки
	содержатся в Едином государственном реестре недвижимости		определены в результате выполнения комплексных кадастровых работ				
	X	Y	X	Y			
1	2	3	4	5	6	7	8
105	657 053,15	1 328 686,01	657 053,15	1 328 686,01	Метод спутниковых геодезических измерений (определений)	$\sqrt{(0,07^2 + 0,07^2)} = 0,10$	Нет закрепления
106	657 053,35	1 328 710,95	657 053,35	1 328 710,95			
107	657 033,38	1 328 711,03	657 033,38	1 328 711,03			
108	657 032,99	1 328 686,02	657 032,99	1 328 686,02			
105	657 053,15	1 328 686,01	657 053,15	1 328 686,01			

2. Сведения о частях границ уточняемого земельного участка с кадастровым номером 23:42:0710005:421 :

Обозначение части границ		Горизонтальное проложение (S), м	Описание прохождения части границ	Сведения о согласовании местоположения границ (согласовано/спорное)
от т.	до т.			
1	2	3	4	5
105	106	24,94	—	согласовано
106	107	19,97		
107	108	25,01		
108	105	20,16		

3. Сведения о характеристиках уточняемого земельного участка с кадастровым номером 23:42:0710005:421 :

№ п/п	Наименование характеристики земельного участка	Значение характеристики
1	2	3
1	2	3

1	2	3
1.	Адрес земельного участка	—
1.1.	Сведения о местоположении земельного участка (при отсутствии адреса) в структурированном в соответствии с федеральной информационной адресной системой виде	Российская Федерация, Краснодарский край, Ейский р-н, Ейск г
1.2.	Дополнительные сведения о местоположении земельного участка	с/т Авиароботник, участок 312
2.	Площадь земельного участка ± величина погрешности определения (вычисления) площади ($P \pm \Delta P$), м ²	501 ± 8,00
3.	Формула, примененная для вычисления предельной погрешности определения площади земельного участка, с подставленными значениями и итоговые (вычисленные) значения	$3,5 * 0,10 * \sqrt{(501,00)} = 8$
4.	Площадь земельного участка согласно сведениям Единого государственного реестра недвижимости (Ркад), м ²	501,00
5.	Оценка расхождения Р и Ркад ($P - P_{кад}$), м ²	0
6.	Предельный минимальный и максимальный размеры земельного участка (Рмин и Рмакс), м ²	Рмин = 300 Рмакс = 1 500
7.	Вид (виды) разрешенного использования	для садоводства
7.1.	Дополнительные сведения об использовании земельного участка	—
8.	Кадастровый или иной государственный учетный номер (инвентарный) здания, сооружения, объекта незавершенного строительства, расположенного на земельном участке	23:42:0710005:792
9.	Сведения о земельных участках (землях общего пользования, территории общего пользования), посредством которых обеспечивается доступ	—
10.	Иные сведения	—
4. Пояснения к сведениям об уточняемом земельном участке с кадастровым номером		23:42:0710005:421 :
1.	—	—

1. Сведения о характерных точках границ уточняемого земельного участка с кадастровым номером 23:42:0710005:423 :
 Система координат МСК 23, зона 1 Зона № 1

Обозначение характерных точек границ	Координаты, м				Метод определения координат	Формулы, примененные для расчета средней квадратической погрешности определения координат характерных точек границ (Mt), с подставленными в такие формулы значениями и итоговые (вычисленные) значения Mt, м	Описание закрепления точки
	содержатся в Едином государственном реестре недвижимости		определены в результате выполнения комплексных кадастровых работ				
	X	Y	X	Y			
1	2	3	4	5	6	7	8
93	657 013,00	1 328 686,32	657 013,00	1 328 686,32	Метод спутниковых геодезических измерений (определений)	$\sqrt{(0,07^2 + 0,07^2)} = 0,10$	Нет закрепления
108	657 032,99	1 328 686,02	657 032,99	1 328 686,02			
107	657 033,38	1 328 711,03	657 033,38	1 328 711,03			
109	657 013,37	1 328 711,26	657 013,37	1 328 711,26			
93	657 013,00	1 328 686,32	657 013,00	1 328 686,32			

2. Сведения о частях границ уточняемого земельного участка с кадастровым номером 23:42:0710005:423 :

Обозначение части границ		Горизонтальное проложение (S), м	Описание прохождения части границ	Сведения о согласовании местоположения границ (согласовано/спорное)
от т.	до т.			
1	2	3	4	5
93	108	19,99	—	согласовано
108	107	25,01		
107	109	20,01		
109	93	24,94		

3. Сведения о характеристиках уточняемого земельного участка с кадастровым номером 23:42:0710005:423 :

№ п/п	Наименование характеристики земельного участка	Значение характеристики
1	2	3
1	2	3

1	2	3
1.	Адрес земельного участка	—
1.1.	Сведения о местоположении земельного участка (при отсутствии адреса) в структурированном в соответствии с федеральной информационной адресной системой виде	Российская Федерация, Краснодарский край, Ейский р-н, Ейск г
1.2.	Дополнительные сведения о местоположении земельного участка	—
2.	Площадь земельного участка ± величина погрешности определения (вычисления) площади ($P \pm \Delta P$), м ²	$500 \pm 8,00$
3.	Формула, примененная для вычисления предельной погрешности определения площади земельного участка, с подставленными значениями и итоговые (вычисленные) значения	$3,5 * 0,10 * \sqrt{(500,00)} = 8$
4.	Площадь земельного участка согласно сведениям Единого государственного реестра недвижимости (Ркад), м ²	500,00
5.	Оценка расхождения P и Ркад ($P - P_{кад}$), м ²	0
6.	Предельный минимальный и максимальный размеры земельного участка (Рмин и Рмакс), м ²	Рмин = 300 Рмакс = 1 500
7.	Вид (виды) разрешенного использования	для садоводства
7.1.	Дополнительные сведения об использовании земельного участка	—
8.	Кадастровый или иной государственный учетный номер (инвентарный) здания, сооружения, объекта незавершенного строительства, расположенного на земельном участке	—
9.	Сведения о земельных участках (землях общего пользования, территории общего пользования), посредством которых обеспечивается доступ	—
10.	Иные сведения	—
4. Пояснения к сведениям об уточняемом земельном участке с кадастровым номером		23:42:0710005:423 :
1.	—	—

1. Сведения о характерных точках границ уточняемого земельного участка с кадастровым номером 23:42:0710005:425 :
 Система координат МСК 23, зона 1 Зона № 1

Обозначение характерных точек границ	Координаты, м				Метод определения координат	Формулы, примененные для расчета средней квадратической погрешности определения координат характерных точек границ (Mt), с подставленными в такие формулы значениями и итоговые (вычисленные) значения Mt, м	Описание закрепления точки
	содержатся в Едином государственном реестре недвижимости		определены в результате выполнения комплексных кадастровых работ				
	X	Y	X	Y			
1	2	3	4	5	6	7	8
93	657 013,00	1 328 686,32	657 013,00	1 328 686,32	Метод спутниковых геодезических измерений (определений)	$\sqrt{(0,07^2 + 0,07^2)} = 0,10$	Нет закрепления
109	657 013,37	1 328 711,26	657 013,37	1 328 711,26			
110	656 993,24	1 328 711,48	656 993,24	1 328 711,48			
94	656 993,00	1 328 686,63	656 993,00	1 328 686,63			
93	657 013,00	1 328 686,32	657 013,00	1 328 686,32			

2. Сведения о частях границ уточняемого земельного участка с кадастровым номером 23:42:0710005:425 :

Обозначение части границ		Горизонтальное проложение (S), м	Описание прохождения части границ	Сведения о согласовании местоположения границ (согласовано/спорное)
от т.	до т.			
1	2	3	4	5
93	109	24,94	—	согласовано
109	110	20,13		
110	94	24,85		
94	93	20,00		

3. Сведения о характеристиках уточняемого земельного участка с кадастровым номером 23:42:0710005:425 :

№ п/п	Наименование характеристики земельного участка	Значение характеристики
1	2	3
1	2	3

1	2	3
1.	Адрес земельного участка	—
1.1.	Сведения о местоположении земельного участка (при отсутствии адреса) в структурированном в соответствии с федеральной информационной адресной системой виде	Российская Федерация, Краснодарский край, Ейский р-н, Ейск г
1.2.	Дополнительные сведения о местоположении земельного участка	с/т Авиароботник, участок 316
2.	Площадь земельного участка ± величина погрешности определения (вычисления) площади ($P \pm \Delta P$), м ²	500 ± 8,00
3.	Формула, примененная для вычисления предельной погрешности определения площади земельного участка, с подставленными значениями и итоговые (вычисленные) значения	$3,5 * 0,10 * \sqrt{(500,00)} = 8$
4.	Площадь земельного участка согласно сведениям Единого государственного реестра недвижимости (Ркад), м ²	500,00
5.	Оценка расхождения Р и Ркад ($P - P_{кад}$), м ²	0
6.	Предельный минимальный и максимальный размеры земельного участка (Рмин и Рмакс), м ²	Рмин = 300 Рмакс = 1 500
7.	Вид (виды) разрешенного использования	Для садоводства
7.1.	Дополнительные сведения об использовании земельного участка	—
8.	Кадастровый или иной государственный учетный номер (инвентарный) здания, сооружения, объекта незавершенного строительства, расположенного на земельном участке	—
9.	Сведения о земельных участках (землях общего пользования, территории общего пользования), посредством которых обеспечивается доступ	—
10.	Иные сведения	—
4. Пояснения к сведениям об уточняемом земельном участке с кадастровым номером		23:42:0710005:425 :
1.	—	—

1. Сведения о характерных точках границ уточняемого земельного участка с кадастровым номером 23:42:0710005:430 :
 Система координат МСК 23, зона 1 Зона № 1

Обозначение характерных точек границ	Координаты, м				Метод определения координат	Формулы, примененные для расчета средней квадратической погрешности определения координат характерных точек границ (Mt), с подставленными в такие формулы значениями и итоговые (вычисленные) значения Mt, м	Описание закрепления точки
	содержатся в Едином государственном реестре недвижимости		определены в результате выполнения комплексных кадастровых работ				
	X	Y	X	Y			
1	2	3	4	5	6	7	8
1	656 953,83	1 328 716,14	656 953,83	1 328 716,14	Метод спутниковых геодезических измерений (определений)	$\sqrt{(0,07^2 + 0,07^2)} = 0,10$	Нет закрепления
2	656 954,07	1 328 741,14	656 954,07	1 328 741,14			
74	656 933,45	1 328 741,87	656 933,45	1 328 741,87			
75	656 933,21	1 328 716,88	656 933,21	1 328 716,88			
1	656 953,83	1 328 716,14	656 953,83	1 328 716,14			

2. Сведения о частях границ уточняемого земельного участка с кадастровым номером 23:42:0710005:430 :

Обозначение части границ		Горизонтальное проложение (S), м	Описание прохождения части границ	Сведения о согласовании местоположения границ (согласовано/спорное)
от т.	до т.			
1	2	3	4	5
1	2	25,00	—	согласовано
2	74	20,63		
74	75	24,99		
75	1	20,63		

3. Сведения о характеристиках уточняемого земельного участка с кадастровым номером 23:42:0710005:430 :

№ п/п	Наименование характеристики земельного участка	Значение характеристики
1	2	3
1	2	3

1	2	3
1.	Адрес земельного участка	—
1.1.	Сведения о местоположении земельного участка (при отсутствии адреса) в структурированном в соответствии с федеральной информационной адресной системой виде	Российская Федерация, Краснодарский край, Ейский р-н, Ейск г
1.2.	Дополнительные сведения о местоположении земельного участка	—
2.	Площадь земельного участка ± величина погрешности определения (вычисления) площади ($P \pm \Delta P$), м ²	516 ± 8,00
3.	Формула, примененная для вычисления предельной погрешности определения площади земельного участка, с подставленными значениями и итоговые (вычисленные) значения	$3,5 * 0,10 * \sqrt{(516,00)} = 8$
4.	Площадь земельного участка согласно сведениям Единого государственного реестра недвижимости (Ркад), м ²	516,00
5.	Оценка расхождения P и Ркад ($P - P_{кад}$), м ²	0
6.	Предельный минимальный и максимальный размеры земельного участка (Рмин и Рмакс), м ²	Рмин = 300 Рмакс = 1 500
7.	Вид (виды) разрешенного использования	Для садоводства
7.1.	Дополнительные сведения об использовании земельного участка	—
8.	Кадастровый или иной государственный учетный номер (инвентарный) здания, сооружения, объекта незавершенного строительства, расположенного на земельном участке	—
9.	Сведения о земельных участках (землях общего пользования, территории общего пользования), посредством которых обеспечивается доступ	—
10.	Иные сведения	—
4. Пояснения к сведениям об уточняемом земельном участке с кадастровым номером		23:42:0710005:430 :
1.	—	—

1. Сведения о характерных точках границ уточняемого земельного участка с кадастровым номером 23:42:0710005:432 :
 Система координат МСК 23, зона 1 Зона № 1

Обозначение характерных точек границ	Координаты, м				Метод определения координат	Формулы, примененные для расчета средней квадратической погрешности определения координат характерных точек границ (Mt), с подставленными в такие формулы значениями и итоговые (вычисленные) значения Mt, м	Описание закрепления точки
	содержатся в Едином государственном реестре недвижимости		определены в результате выполнения комплексных кадастровых работ				
	X	Y	X	Y			
1	2	3	4	5	6	7	8
74	656 933,45	1 328 741,87	656 933,45	1 328 741,87	Метод спутниковых геодезических измерений (определений)	$\sqrt{(0,07^2 + 0,07^2)} = 0,10$	Нет закрепления
78	656 918,49	1 328 741,85	656 918,49	1 328 741,85			
79	656 913,45	1 328 741,83	656 913,45	1 328 741,83			
76	656 913,20	1 328 716,83	656 913,20	1 328 716,83			
77	656 918,16	1 328 716,84	656 918,16	1 328 716,84			
75	656 933,21	1 328 716,88	656 933,21	1 328 716,88			
74	656 933,45	1 328 741,87	656 933,45	1 328 741,87			

2. Сведения о частях границ уточняемого земельного участка с кадастровым номером 23:42:0710005:432 :

Обозначение части границ		Горизонтальное проложение (S), м	Описание прохождения части границ	Сведения о согласовании местоположения границ (согласовано/спорное)
от т.	до т.			
1	2	3	4	5
74	78	14,96	—	согласовано
78	79	5,04		
79	76	25,00		
76	77	4,96		
77	75	15,05		
75	74	24,99		

3. Сведения о характеристиках уточняемого земельного участка с кадастровым номером 23:42:0710005:432 :

№ п/п	Наименование характеристики земельного участка	Значение характеристики
1	2	3
1.	Адрес земельного участка	—
1.1.	Сведения о местоположении земельного участка (при отсутствии адреса) в структурированном в соответствии с федеральной информационной адресной системой виде	Российская Федерация, Краснодарский край, Ейский р-н, Ейск г
1.2.	Дополнительные сведения о местоположении земельного участка	—
2.	Площадь земельного участка ± величина погрешности определения (вычисления) площади ($P \pm \Delta P$), м ²	500 ± 8,00
3.	Формула, примененная для вычисления предельной погрешности определения площади земельного участка, с подставленными значениями и итоговые (вычисленные) значения	$3,5 * 0,10 * \sqrt{(500,00)} = 8$
4.	Площадь земельного участка согласно сведениям Единого государственного реестра недвижимости (Ркад), м ²	500,00
5.	Оценка расхождения Р и Ркад ($P - P_{кад}$), м ²	0
6.	Предельный минимальный и максимальный размеры земельного участка (Рмин и Рмакс), м ²	Рмин = 300 Рмакс = 1 500
7.	Вид (виды) разрешенного использования	Для садоводства
7.1.	Дополнительные сведения об использовании земельного участка	—
8.	Кадастровый или иной государственный учетный номер (инвентарный) здания, сооружения, объекта незавершенного строительства, расположенного на земельном участке	—
9.	Сведения о земельных участках (землях общего пользования, территории общего пользования), посредством которых обеспечивается доступ	—
10.	Иные сведения	—

4. Пояснения к сведениям об уточняемом земельном участке с кадастровым номером 23:42:0710005:432 :

1.	—
----	---

1. Сведения о характерных точках границ уточняемого земельного участка с кадастровым номером 23:42:0710005:440 :
 Система координат МСК 23, зона 1 Зона № 1

Обозначение характерных точек границ	Координаты, м				Метод определения координат	Формулы, примененные для расчета средней квадратической погрешности определения координат характерных точек границ (Mt), с подставленными в такие формулы значениями и итоговые (вычисленные) значения Mt, м	Описание закрепления точки
	содержатся в Едином государственном реестре недвижимости		определены в результате выполнения комплексных кадастровых работ				
	X	Y	X	Y			
1	2	3	4	5	6	7	8
112	657 573,85	1 328 767,23	657 573,85	1 328 767,23	Метод спутниковых геодезических измерений (определений)	$\sqrt{(0,07^2 + 0,07^2)} = 0,10$	Нет закрепления
113	657 574,15	1 328 792,23	657 574,15	1 328 792,23			
114	657 554,15	1 328 792,47	657 554,15	1 328 792,47			
115	657 553,85	1 328 767,47	657 553,85	1 328 767,47			
112	657 573,85	1 328 767,23	657 573,85	1 328 767,23			

2. Сведения о частях границ уточняемого земельного участка с кадастровым номером 23:42:0710005:440 :

Обозначение части границ		Горизонтальное проложение (S), м	Описание прохождения части границ	Сведения о согласовании местоположения границ (согласовано/спорное)
от т.	до т.			
1	2	3	4	5
112	113	25,00	—	согласовано
113	114	20,00		
114	115	25,00		
115	112	20,00		

3. Сведения о характеристиках уточняемого земельного участка с кадастровым номером 23:42:0710005:440 :

№ п/п	Наименование характеристики земельного участка	Значение характеристики
1	2	3
1	2	3

1	2	3
1.	Адрес земельного участка	—
1.1.	Сведения о местоположении земельного участка (при отсутствии адреса) в структурированном в соответствии с федеральной информационной адресной системой виде	Российская Федерация, Краснодарский край, Ейский р-н, Ейск г
1.2.	Дополнительные сведения о местоположении земельного участка	—
2.	Площадь земельного участка ± величина погрешности определения (вычисления) площади ($P \pm \Delta P$), м ²	500 ± 8,00
3.	Формула, примененная для вычисления предельной погрешности определения площади земельного участка, с подставленными значениями и итоговые (вычисленные) значения	$3,5 * 0,10 * \sqrt{(500,00)} = 8$
4.	Площадь земельного участка согласно сведениям Единого государственного реестра недвижимости (Ркад), м ²	500,00
5.	Оценка расхождения Р и Ркад ($P - P_{кад}$), м ²	0
6.	Предельный минимальный и максимальный размеры земельного участка (Рмин и Рмакс), м ²	Рмин = 300 Рмакс = 1 500
7.	Вид (виды) разрешенного использования	Для садоводства
7.1.	Дополнительные сведения об использовании земельного участка	—
8.	Кадастровый или иной государственный учетный номер (инвентарный) здания, сооружения, объекта незавершенного строительства, расположенного на земельном участке	—
9.	Сведения о земельных участках (землях общего пользования, территории общего пользования), посредством которых обеспечивается доступ	—
10.	Иные сведения	—
4. Пояснения к сведениям об уточняемом земельном участке с кадастровым номером		23:42:0710005:440 :
1.	—	—

1. Сведения о характерных точках границ уточняемого земельного участка с кадастровым номером 23:42:0710005:441 :
 Система координат МСК 23, зона 1 Зона № 1

Обозначение характерных точек границ	Координаты, м				Метод определения координат	Формулы, примененные для расчета средней квадратической погрешности определения координат характерных точек границ (Mt), с подставленными в такие формулы значениями и итоговые (вычисленные) значения Mt, м	Описание закрепления точки
	содержатся в Едином государственном реестре недвижимости		определены в результате выполнения комплексных кадастровых работ				
	X	Y	X	Y			
1	2	3	4	5	6	7	8
80	657 573,72	1 328 762,41	657 573,72	1 328 762,41	Метод спутниковых геодезических измерений (определений)	$\sqrt{(0,07^2 + 0,07^2)} = 0,10$	Нет закрепления
81	657 554,03	1 328 762,97	657 554,03	1 328 762,97			
82	657 553,79	1 328 736,81	657 553,79	1 328 736,81			
83	657 573,55	1 328 736,75	657 573,55	1 328 736,75			
80	657 573,72	1 328 762,41	657 573,72	1 328 762,41			

2. Сведения о частях границ уточняемого земельного участка с кадастровым номером 23:42:0710005:441 :

Обозначение части границ		Горизонтальное проложение (S), м	Описание прохождения части границ	Сведения о согласовании местоположения границ (согласовано/спорное)
от т.	до т.			
1	2	3	4	5
80	81	19,70	—	согласовано
81	82	26,16		
82	83	19,76		
83	80	25,66		

3. Сведения о характеристиках уточняемого земельного участка с кадастровым номером 23:42:0710005:441 :

№ п/п	Наименование характеристики земельного участка	Значение характеристики
1	2	3
1	2	3

1	2	3
1.	Адрес земельного участка	—
1.1.	Сведения о местоположении земельного участка (при отсутствии адреса) в структурированном в соответствии с федеральной информационной адресной системой виде	Российская Федерация, Краснодарский край, Ейский р-н, Ейск г
1.2.	Дополнительные сведения о местоположении земельного участка	—
2.	Площадь земельного участка ± величина погрешности определения (вычисления) площади ($P \pm \Delta P$), м ²	511 ± 8,00
3.	Формула, примененная для вычисления предельной погрешности определения площади земельного участка, с подставленными значениями и итоговые (вычисленные) значения	$3,5 * 0,10 * \sqrt{(511,00)} = 8$
4.	Площадь земельного участка согласно сведениям Единого государственного реестра недвижимости (Ркад), м ²	511,00
5.	Оценка расхождения Р и Ркад ($P - P_{кад}$), м ²	0
6.	Предельный минимальный и максимальный размеры земельного участка (Рмин и Рмакс), м ²	Рмин = 300 Рмакс = 1 500
7.	Вид (виды) разрешенного использования	для садоводства
7.1.	Дополнительные сведения об использовании земельного участка	—
8.	Кадастровый или иной государственный учетный номер (инвентарный) здания, сооружения, объекта незавершенного строительства, расположенного на земельном участке	—
9.	Сведения о земельных участках (землях общего пользования, территории общего пользования), посредством которых обеспечивается доступ	—
10.	Иные сведения	—
4. Пояснения к сведениям об уточняемом земельном участке с кадастровым номером		23:42:0710005:441 :
1.	—	—

1. Сведения о характерных точках границ уточняемого земельного участка с кадастровым номером 23:42:0710005:456 :
 Система координат МСК 23, зона 1 Зона № 1

Обозначение характерных точек границ	Координаты, м				Метод определения координат	Формулы, примененные для расчета средней квадратической погрешности определения координат характерных точек границ (Mt), с подставленными в такие формулы значениями и итоговые (вычисленные) значения Mt, м	Описание закрепления точки
	содержатся в Едином государственном реестре недвижимости		определены в результате выполнения комплексных кадастровых работ				
	X	Y	X	Y			
1	2	3	4	5	6	7	8
117	657 394,05	1 328 793,17	657 394,05	1 328 793,17	Метод спутниковых геодезических измерений (определений)	$\sqrt{(0,07^2 + 0,07^2)} = 0,10$	Нет закрепления
120	657 393,59	1 328 767,67	657 393,59	1 328 767,67			
119	657 413,51	1 328 767,76	657 413,51	1 328 767,76			
118	657 413,95	1 328 792,84	657 413,95	1 328 792,84			
117	657 394,05	1 328 793,17	657 394,05	1 328 793,17			

2. Сведения о частях границ уточняемого земельного участка с кадастровым номером 23:42:0710005:456 :

Обозначение части границ		Горизонтальное проложение (S), м	Описание прохождения части границ	Сведения о согласовании местоположения границ (согласовано/спорное)
от т.	до т.			
1	2	3	4	5
117	120	25,50	—	согласовано
120	119	19,92		
119	118	25,08		
118	117	19,90		

3. Сведения о характеристиках уточняемого земельного участка с кадастровым номером 23:42:0710005:456 :

№ п/п	Наименование характеристики земельного участка	Значение характеристики
1	2	3
1	2	3

1	2	3
1.	Адрес земельного участка	—
1.1.	Сведения о местоположении земельного участка (при отсутствии адреса) в структурированном в соответствии с федеральной информационной адресной системой виде	Российская Федерация, Краснодарский край, Ейский р-н, Ейск г
1.2.	Дополнительные сведения о местоположении земельного участка	—
2.	Площадь земельного участка ± величина погрешности определения (вычисления) площади ($P \pm \Delta P$), м ²	504 ± 8,00
3.	Формула, примененная для вычисления предельной погрешности определения площади земельного участка, с подставленными значениями и итоговые (вычисленные) значения	$3,5 * 0,10 * \sqrt{(504,00)} = 8$
4.	Площадь земельного участка согласно сведениям Единого государственного реестра недвижимости (Ркад), м ²	504,00
5.	Оценка расхождения Р и Ркад ($P - P_{кад}$), м ²	0
6.	Предельный минимальный и максимальный размеры земельного участка (Рмин и Рмакс), м ²	Рмин = 300 Рмакс = 1 500
7.	Вид (виды) разрешенного использования	Земельные участки садоводческих товариществ
7.1.	Дополнительные сведения об использовании земельного участка	—
8.	Кадастровый или иной государственный учетный номер (инвентарный) здания, сооружения, объекта незавершенного строительства, расположенного на земельном участке	—
9.	Сведения о земельных участках (землях общего пользования, территории общего пользования), посредством которых обеспечивается доступ	—
10.	Иные сведения	—
4. Пояснения к сведениям об уточняемом земельном участке с кадастровым номером		23:42:0710005:456 :
1.	—	—

1. Сведения о характерных точках границ уточняемого земельного участка с кадастровым номером 23:42:0710005:460 :
 Система координат МСК 23, зона 1 Зона № 1

Обозначение характерных точек границ	Координаты, м				Метод определения координат	Формулы, примененные для расчета средней квадратической погрешности определения координат характерных точек границ (Mt), с подставленными в такие формулы значениями и итоговые (вычисленные) значения Mt, м	Описание закрепления точки
	содержатся в Едином государственном реестре недвижимости		определены в результате выполнения комплексных кадастровых работ				
	X	Y	X	Y			
1	2	3	4	5	6	7	8
84	657 354,11	1 328 767,81	657 354,11	1 328 767,81	Метод спутниковых геодезических измерений (определений)	$\sqrt{(0,07^2 + 0,07^2)} = 0,10$	Нет закрепления
85	657 374,20	1 328 767,59	657 374,20	1 328 767,59			
86	657 374,46	1 328 792,79	657 374,46	1 328 792,79			
87	657 354,38	1 328 793,01	657 354,38	1 328 793,01			
84	657 354,11	1 328 767,81	657 354,11	1 328 767,81			

2. Сведения о частях границ уточняемого земельного участка с кадастровым номером 23:42:0710005:460 :

Обозначение части границ		Горизонтальное проложение (S), м	Описание прохождения части границ	Сведения о согласовании местоположения границ (согласовано/спорное)
от т.	до т.			
1	2	3	4	5
84	85	20,09	—	согласовано
85	86	25,20		
86	87	20,08		
87	84	25,20		

3. Сведения о характеристиках уточняемого земельного участка с кадастровым номером 23:42:0710005:460 :

№ п/п	Наименование характеристики земельного участка	Значение характеристики
1	2	3
1	2	3

1	2	3
1.	Адрес земельного участка	—
1.1.	Сведения о местоположении земельного участка (при отсутствии адреса) в структурированном в соответствии с федеральной информационной адресной системой виде	Российская Федерация, Краснодарский край, Ейский р-н, Ейск г
1.2.	Дополнительные сведения о местоположении земельного участка	—
2.	Площадь земельного участка ± величина погрешности определения (вычисления) площади ($P \pm \Delta P$), м ²	506 ± 8,00
3.	Формула, примененная для вычисления предельной погрешности определения площади земельного участка, с подставленными значениями и итоговые (вычисленные) значения	$3,5 * 0,10 * \sqrt{(506,00)} = 8$
4.	Площадь земельного участка согласно сведениям Единого государственного реестра недвижимости (Ркад), м ²	506,00
5.	Оценка расхождения P и Ркад (P - Ркад), м ²	0
6.	Предельный минимальный и максимальный размеры земельного участка (Рмин и Рмакс), м ²	Рмин = 300 Рмакс = 1 500
7.	Вид (виды) разрешенного использования	Для садоводства
7.1.	Дополнительные сведения об использовании земельного участка	—
8.	Кадастровый или иной государственный учетный номер (инвентарный) здания, сооружения, объекта незавершенного строительства, расположенного на земельном участке	—
9.	Сведения о земельных участках (землях общего пользования, территории общего пользования), посредством которых обеспечивается доступ	—
10.	Иные сведения	—
4. Пояснения к сведениям об уточняемом земельном участке с кадастровым номером		23:42:0710005:460 :
1.	—	—

1. Сведения о характерных точках границ уточняемого земельного участка с кадастровым номером 23:42:0710005:507 :
 Система координат МСК 23, зона 1 Зона № 1

Обозначение характерных точек границ	Координаты, м				Метод определения координат	Формулы, примененные для расчета средней квадратической погрешности определения координат характерных точек границ (Mt), с подставленными в такие формулы значениями и итоговые (вычисленные) значения Mt, м	Описание закрепления точки
	содержатся в Едином государственном реестре недвижимости		определены в результате выполнения комплексных кадастровых работ				
	X	Y	X	Y			
1	2	3	4	5	6	7	8
92	657 634,21	1 328 791,47	657 634,21	1 328 791,47	Метод спутниковых геодезических измерений (определений)	$\sqrt{(0,07^2 + 0,07^2)} = 0,10$	Нет закрепления
93	657 634,16	1 328 814,81	657 634,16	1 328 814,81			
94	657 631,56	1 328 816,56	657 631,56	1 328 816,56			
95	657 613,88	1 328 816,69	657 613,88	1 328 816,69			
96	657 613,93	1 328 791,65	657 613,93	1 328 791,65			
97	657 624,86	1 328 791,55	657 624,86	1 328 791,55			
98	657 627,90	1 328 791,53	657 627,90	1 328 791,53			
92	657 634,21	1 328 791,47	657 634,21	1 328 791,47			

2. Сведения о частях границ уточняемого земельного участка с кадастровым номером 23:42:0710005:507 :

Обозначение части границ		Горизонтальное проложение (S), м	Описание прохождения части границ	Сведения о согласовании местоположения границ (согласовано/спорное)
от т.	до т.			
1	2	3	4	5
92	93	23,34	—	согласовано
93	94	3,13		
94	95	17,68		
95	96	25,04		

1	2	3	4	5
96	97	10,93	—	согласовано
97	98	3,04		
98	92	6,31		

3. Сведения о характеристиках уточняемого земельного участка с кадастровым номером 23:42:0710005:507 :

№ п/п	Наименование характеристики земельного участка	Значение характеристики
1	2	3
1.	Адрес земельного участка	—
1.1.	Сведения о местоположении земельного участка (при отсутствии адреса) в структурированном в соответствии с федеральной информационной адресной системой виде	Российская Федерация, Краснодарский край, Ейский р-н, Ейск г
1.2.	Дополнительные сведения о местоположении земельного участка	—
2.	Площадь земельного участка ± величина погрешности определения (вычисления) площади ($P \pm \Delta P$), м ²	506 ± 8,00
3.	Формула, примененная для вычисления предельной погрешности определения площади земельного участка, с подставленными значениями и итоговые (вычисленные) значения	$3,5 * 0,10 * \sqrt{(506,00)} = 8$
4.	Площадь земельного участка согласно сведениям Единого государственного реестра недвижимости (Ркад), м ²	506,00
5.	Оценка расхождения Р и Ркад ($P - P_{кад}$), м ²	0
6.	Предельный минимальный и максимальный размеры земельного участка (Рмин и Рмакс), м ²	Рмин = 300 Рмакс = 1 500
7.	Вид (виды) разрешенного использования	Для садоводства
7.1.	Дополнительные сведения об использовании земельного участка	—
8.	Кадастровый или иной государственный учетный номер (инвентарный) здания, сооружения, объекта незавершенного строительства, расположенного на земельном участке	—
9.	Сведения о земельных участках (землях общего пользования, территории общего пользования), посредством которых обеспечивается доступ	—
10.	Иные сведения	—

4. Пояснения к сведениям об уточняемом земельном участке с кадастровым номером 23:42:0710005:507 :

1.	—
----	---

1. Сведения о характерных точках границ уточняемого земельного участка с кадастровым номером 23:42:0710005:509 :
 Система координат МСК 23, зона 1 Зона № 1

Обозначение характерных точек границ	Координаты, м				Метод определения координат	Формулы, примененные для расчета средней квадратической погрешности определения координат характерных точек границ (Mt), с подставленными в такие формулы значениями и итоговые (вычисленные) значения Mt, м	Описание закрепления точки
	содержатся в Едином государственном реестре недвижимости		определены в результате выполнения комплексных кадастровых работ				
	X	Y	X	Y			
1	2	3	4	5	6	7	8
95	657 613,88	1 328 816,69	657 613,88	1 328 816,69	Метод спутниковых геодезических измерений (определений)	$\sqrt{(0,07^2 + 0,07^2)} = 0,10$	Нет закрепления
99	657 594,43	1 328 816,96	657 594,43	1 328 816,96			
100	657 594,22	1 328 791,64	657 594,22	1 328 791,64			
96	657 613,93	1 328 791,65	657 613,93	1 328 791,65			
95	657 613,88	1 328 816,69	657 613,88	1 328 816,69			

2. Сведения о частях границ уточняемого земельного участка с кадастровым номером 23:42:0710005:509 :

Обозначение части границ		Горизонтальное проложение (S), м	Описание прохождения части границ	Сведения о согласовании местоположения границ (согласовано/спорное)
от т.	до т.			
1	2	3	4	5
95	99	19,45	—	согласовано
99	100	25,32		
100	96	19,71		
96	95	25,04		

3. Сведения о характеристиках уточняемого земельного участка с кадастровым номером 23:42:0710005:509 :

№ п/п	Наименование характеристики земельного участка	Значение характеристики
1	2	3
1	2	3

1	2	3
1.	Адрес земельного участка	—
1.1.	Сведения о местоположении земельного участка (при отсутствии адреса) в структурированном в соответствии с федеральной информационной адресной системой виде	Российская Федерация, Краснодарский край, Ейский р-н, Ейск г
1.2.	Дополнительные сведения о местоположении земельного участка	—
2.	Площадь земельного участка ± величина погрешности определения (вычисления) площади ($P \pm \Delta P$), м ²	493 ± 8,00
3.	Формула, примененная для вычисления предельной погрешности определения площади земельного участка, с подставленными значениями и итоговые (вычисленные) значения	$3,5 * 0,10 * \sqrt{(493,00)} = 8$
4.	Площадь земельного участка согласно сведениям Единого государственного реестра недвижимости (Ркад), м ²	493,00
5.	Оценка расхождения P и Ркад (P - Ркад), м ²	0
6.	Предельный минимальный и максимальный размеры земельного участка (Рмин и Рмакс), м ²	Рмин = 300 Рмакс = 1 500
7.	Вид (виды) разрешенного использования	Земельные участки садоводческих товариществ
7.1.	Дополнительные сведения об использовании земельного участка	—
8.	Кадастровый или иной государственный учетный номер (инвентарный) здания, сооружения, объекта незавершенного строительства, расположенного на земельном участке	23:42:0710005:837
9.	Сведения о земельных участках (землях общего пользования, территории общего пользования), посредством которых обеспечивается доступ	—
10.	Иные сведения	—
4. Пояснения к сведениям об уточняемом земельном участке с кадастровым номером		23:42:0710005:509 :
1.	—	—

1. Сведения о характерных точках границ уточняемого земельного участка с кадастровым номером 23:42:0710005:523 :
 Система координат МСК 23, зона 1 Зона № 1

Обозначение характерных точек границ	Координаты, м				Метод определения координат	Формулы, примененные для расчета средней квадратической погрешности определения координат характерных точек границ (Mt), с подставленными в такие формулы значениями и итоговые (вычисленные) значения Mt, м	Описание закрепления точки
	содержатся в Едином государственном реестре недвижимости		определены в результате выполнения комплексных кадастровых работ				
	X	Y	X	Y			
1	2	3	4	5	6	7	8
107	657 474,15	1 328 792,61	657 474,15	1 328 792,61	Метод спутниковых геодезических измерений (определений)	$\sqrt{(0,07^2 + 0,07^2)} = 0,10$	Нет закрепления
108	657 474,24	1 328 817,60	657 474,24	1 328 817,60			
109	657 454,37	1 328 817,79	657 454,37	1 328 817,79			
110	657 454,15	1 328 792,69	657 454,15	1 328 792,69			
107	657 474,15	1 328 792,61	657 474,15	1 328 792,61			

2. Сведения о частях границ уточняемого земельного участка с кадастровым номером 23:42:0710005:523 :

Обозначение части границ		Горизонтальное проложение (S), м	Описание прохождения части границ	Сведения о согласовании местоположения границ (согласовано/спорное)
от т.	до т.			
1	2	3	4	5
107	108	24,99	—	согласовано
108	109	19,87		
109	110	25,10		
110	107	20,00		

3. Сведения о характеристиках уточняемого земельного участка с кадастровым номером 23:42:0710005:523 :

№ п/п	Наименование характеристики земельного участка	Значение характеристики
1	2	3
1	2	3

1	2	3
1.	Адрес земельного участка	—
1.1.	Сведения о местоположении земельного участка (при отсутствии адреса) в структурированном в соответствии с федеральной информационной адресной системой виде	Российская Федерация, Краснодарский край, Ейский р-н, Ейск г
1.2.	Дополнительные сведения о местоположении земельного участка	с/т Авиароботник, участок 414
2.	Площадь земельного участка ± величина погрешности определения (вычисления) площади ($P \pm \Delta P$), м ²	499 ± 8,00
3.	Формула, примененная для вычисления предельной погрешности определения площади земельного участка, с подставленными значениями и итоговые (вычисленные) значения	$3,5 * 0,10 * \sqrt{(499,00)} = 8$
4.	Площадь земельного участка согласно сведениям Единого государственного реестра недвижимости (Ркад), м ²	499,00
5.	Оценка расхождения Р и Ркад ($P - P_{кад}$), м ²	0
6.	Предельный минимальный и максимальный размеры земельного участка (Рмин и Рмакс), м ²	Рмин = 300 Рмакс = 1 500
7.	Вид (виды) разрешенного использования	для садоводства
7.1.	Дополнительные сведения об использовании земельного участка	—
8.	Кадастровый или иной государственный учетный номер (инвентарный) здания, сооружения, объекта незавершенного строительства, расположенного на земельном участке	23:42:0710005:847
9.	Сведения о земельных участках (землях общего пользования, территории общего пользования), посредством которых обеспечивается доступ	—
10.	Иные сведения	—
4. Пояснения к сведениям об уточняемом земельном участке с кадастровым номером		23:42:0710005:523 :
1.	—	—

1. Сведения о характерных точках границ уточняемого земельного участка с кадастровым номером 23:42:0710005:525 :
 Система координат МСК 23, зона 1 Зона № 1

Обозначение характерных точек границ	Координаты, м				Метод определения координат	Формулы, примененные для расчета средней квадратической погрешности определения координат характерных точек границ (Mt), с подставленными в такие формулы значениями и итоговые (вычисленные) значения Mt, м	Описание закрепления точки
	содержатся в Едином государственном реестре недвижимости		определены в результате выполнения комплексных кадастровых работ				
	X	Y	X	Y			
1	2	3	4	5	6	7	8
109	657 454,37	1 328 817,79	657 454,37	1 328 817,79	Метод спутниковых геодезических измерений (определений)	$\sqrt{(0,07^2 + 0,07^2)} = 0,10$	Нет закрепления
111	657 434,58	1 328 818,19	657 434,58	1 328 818,19			
112	657 434,36	1 328 792,72	657 434,36	1 328 792,72			
110	657 454,15	1 328 792,69	657 454,15	1 328 792,69			
109	657 454,37	1 328 817,79	657 454,37	1 328 817,79			

2. Сведения о частях границ уточняемого земельного участка с кадастровым номером 23:42:0710005:525 :

Обозначение части границ		Горизонтальное проложение (S), м	Описание прохождения части границ	Сведения о согласовании местоположения границ (согласовано/спорное)
от т.	до т.			
1	2	3	4	5
109	111	19,79	—	согласовано
111	112	25,47		
112	110	19,79		
110	109	25,10		

3. Сведения о характеристиках уточняемого земельного участка с кадастровым номером 23:42:0710005:525 :

№ п/п	Наименование характеристики земельного участка	Значение характеристики
1	2	3
1	2	3

1	2	3
1.	Адрес земельного участка	—
1.1.	Сведения о местоположении земельного участка (при отсутствии адреса) в структурированном в соответствии с федеральной информационной адресной системой виде	Российская Федерация, Краснодарский край, Ейский р-н, Ейск г
1.2.	Дополнительные сведения о местоположении земельного участка	—
2.	Площадь земельного участка ± величина погрешности определения (вычисления) площади ($P \pm \Delta P$), м ²	500 ± 8,00
3.	Формула, примененная для вычисления предельной погрешности определения площади земельного участка, с подставленными значениями и итоговые (вычисленные) значения	$3,5 * 0,10 * \sqrt{(500,00)} = 8$
4.	Площадь земельного участка согласно сведениям Единого государственного реестра недвижимости (Ркад), м ²	500,00
5.	Оценка расхождения Р и Ркад ($P - P_{кад}$), м ²	0
6.	Предельный минимальный и максимальный размеры земельного участка (Рмин и Рмакс), м ²	Рмин = 300 Рмакс = 1 500
7.	Вид (виды) разрешенного использования	для садоводства
7.1.	Дополнительные сведения об использовании земельного участка	—
8.	Кадастровый или иной государственный учетный номер (инвентарный) здания, сооружения, объекта незавершенного строительства, расположенного на земельном участке	—
9.	Сведения о земельных участках (землях общего пользования, территории общего пользования), посредством которых обеспечивается доступ	—
10.	Иные сведения	—
4. Пояснения к сведениям об уточняемом земельном участке с кадастровым номером		23:42:0710005:525 :
1.	—	—

1. Сведения о характерных точках границ уточняемого земельного участка с кадастровым номером 23:42:0710005:527 :
 Система координат МСК 23, зона 1 Зона № 1

Обозначение характерных точек границ	Координаты, м				Метод определения координат	Формулы, примененные для расчета средней квадратической погрешности определения координат характерных точек границ (Mt), с подставленными в такие формулы значениями и итоговые (вычисленные) значения Mt, м	Описание закрепления точки
	содержатся в Едином государственном реестре недвижимости		определены в результате выполнения комплексных кадастровых работ				
	X	Y	X	Y			
1	2	3	4	5	6	7	8
113	657 434,57	1 328 818,18	657 434,57	1 328 818,18	Метод спутниковых геодезических измерений (определений)	$\sqrt{(0,07^2 + 0,07^2)} = 0,10$	Нет закрепления
116	657 414,39	1 328 818,01	657 414,39	1 328 818,01			
115	657 413,94	1 328 792,84	657 413,94	1 328 792,84			
114	657 434,36	1 328 792,71	657 434,36	1 328 792,71			
113	657 434,57	1 328 818,18	657 434,57	1 328 818,18			

2. Сведения о частях границ уточняемого земельного участка с кадастровым номером 23:42:0710005:527 :

Обозначение части границ		Горизонтальное проложение (S), м	Описание прохождения части границ	Сведения о согласовании местоположения границ (согласовано/спорное)
от т.	до т.			
1	2	3	4	5
113	116	20,18	—	согласовано
116	115	25,17		
115	114	20,42		
114	113	25,47		

3. Сведения о характеристиках уточняемого земельного участка с кадастровым номером 23:42:0710005:527 :

№ п/п	Наименование характеристики земельного участка	Значение характеристики
1	2	3
1	2	3

1	2	3
1.	Адрес земельного участка	—
1.1.	Сведения о местоположении земельного участка (при отсутствии адреса) в структурированном в соответствии с федеральной информационной адресной системой виде	Российская Федерация, Краснодарский край, Ейский р-н, Ейск г
1.2.	Дополнительные сведения о местоположении земельного участка	—
2.	Площадь земельного участка ± величина погрешности определения (вычисления) площади ($P \pm \Delta P$), м ²	514 ± 8,00
3.	Формула, примененная для вычисления предельной погрешности определения площади земельного участка, с подставленными значениями и итоговые (вычисленные) значения	$3,5 * 0,10 * \sqrt{(514,00)} = 8$
4.	Площадь земельного участка согласно сведениям Единого государственного реестра недвижимости (Ркад), м ²	514,00
5.	Оценка расхождения Р и Ркад ($P - P_{кад}$), м ²	0
6.	Предельный минимальный и максимальный размеры земельного участка (Рмин и Рмакс), м ²	Рмин = 300 Рмакс = 1 500
7.	Вид (виды) разрешенного использования	для садоводства
7.1.	Дополнительные сведения об использовании земельного участка	—
8.	Кадастровый или иной государственный учетный номер (инвентарный) здания, сооружения, объекта незавершенного строительства, расположенного на земельном участке	—
9.	Сведения о земельных участках (землях общего пользования, территории общего пользования), посредством которых обеспечивается доступ	—
10.	Иные сведения	—
4. Пояснения к сведениям об уточняемом земельном участке с кадастровым номером		23:42:0710005:527 :
1.	—	—

1. Сведения о характерных точках границ уточняемого земельного участка с кадастровым номером 23:42:0710005:528 :
 Система координат МСК 23, зона 1 Зона № 1

Обозначение характерных точек границ	Координаты, м				Метод определения координат	Формулы, примененные для расчета средней квадратической погрешности определения координат характерных точек границ (Mt), с подставленными в такие формулы значениями и итоговые (вычисленные) значения Mt, м	Описание закрепления точки
	содержатся в Едином государственном реестре недвижимости		определены в результате выполнения комплексных кадастровых работ				
	X	Y	X	Y			
1	2	3	4	5	6	7	8
117	657 414,16	1 328 847,63	657 414,16	1 328 847,63	Метод спутниковых геодезических измерений (определений)	$\sqrt{(0,07^2 + 0,07^2)} = 0,10$	Нет закрепления
118	657 394,11	1 328 847,78	657 394,11	1 328 847,78			
119	657 393,98	1 328 822,77	657 393,98	1 328 822,77			
120	657 413,98	1 328 822,63	657 413,98	1 328 822,63			
117	657 414,16	1 328 847,63	657 414,16	1 328 847,63			

2. Сведения о частях границ уточняемого земельного участка с кадастровым номером 23:42:0710005:528 :

Обозначение части границ		Горизонтальное проложение (S), м	Описание прохождения части границ	Сведения о согласовании местоположения границ (согласовано/спорное)
от т.	до т.			
1	2	3	4	5
117	118	20,05	—	согласовано
118	119	25,01		
119	120	20,00		
120	117	25,00		

3. Сведения о характеристиках уточняемого земельного участка с кадастровым номером 23:42:0710005:528 :

№ п/п	Наименование характеристики земельного участка	Значение характеристики
1	2	3

1	2	3
1.	Адрес земельного участка	—
1.1.	Сведения о местоположении земельного участка (при отсутствии адреса) в структурированном в соответствии с федеральной информационной адресной системой виде	Российская Федерация, Краснодарский край, Ейский р-н, Ейск г
1.2.	Дополнительные сведения о местоположении земельного участка	—
2.	Площадь земельного участка ± величина погрешности определения (вычисления) площади ($P \pm \Delta P$), м ²	501 ± 8,00
3.	Формула, примененная для вычисления предельной погрешности определения площади земельного участка, с подставленными значениями и итоговые (вычисленные) значения	$3,5 * 0,10 * \sqrt{(501,00)} = 8$
4.	Площадь земельного участка согласно сведениям Единого государственного реестра недвижимости (Ркад), м ²	501,00
5.	Оценка расхождения Р и Ркад ($P - P_{кад}$), м ²	0
6.	Предельный минимальный и максимальный размеры земельного участка (Рмин и Рмакс), м ²	Рмин = 300 Рмакс = 1 500
7.	Вид (виды) разрешенного использования	для садоводства
7.1.	Дополнительные сведения об использовании земельного участка	—
8.	Кадастровый или иной государственный учетный номер (инвентарный) здания, сооружения, объекта незавершенного строительства, расположенного на земельном участке	—
9.	Сведения о земельных участках (землях общего пользования, территории общего пользования), посредством которых обеспечивается доступ	—
10.	Иные сведения	—
4. Пояснения к сведениям об уточняемом земельном участке с кадастровым номером		23:42:0710005:528 :
1.	—	—

1. Сведения о характерных точках границ уточняемого земельного участка с кадастровым номером 23:42:0710005:530 :
 Система координат МСК 23, зона 1 Зона № 1

Обозначение характерных точек границ	Координаты, м				Метод определения координат	Формулы, примененные для расчета средней квадратической погрешности определения координат характерных точек границ (Mt), с подставленными в такие формулы значениями и итоговые (вычисленные) значения Mt, м	Описание закрепления точки
	содержатся в Едином государственном реестре недвижимости		определены в результате выполнения комплексных кадастровых работ				
	X	Y	X	Y			
1	2	3	4	5	6	7	8
118	657 394,11	1 328 847,78	657 394,11	1 328 847,78	Метод спутниковых геодезических измерений (определений)	$\sqrt{(0,07^2 + 0,07^2)} = 0,10$	Нет закрепления
122	657 374,12	1 328 848,29	657 374,12	1 328 848,29			
123	657 373,98	1 328 823,02	657 373,98	1 328 823,02			
119	657 393,98	1 328 822,77	657 393,98	1 328 822,77			
118	657 394,11	1 328 847,78	657 394,11	1 328 847,78			

2. Сведения о частях границ уточняемого земельного участка с кадастровым номером 23:42:0710005:530 :

Обозначение части границ		Горизонтальное проложение (S), м	Описание прохождения части границ	Сведения о согласовании местоположения границ (согласовано/спорное)
от т.	до т.			
1	2	3	4	5
118	122	20,00	—	согласовано
122	123	25,27		
123	119	20,00		
119	118	25,01		

3. Сведения о характеристиках уточняемого земельного участка с кадастровым номером 23:42:0710005:530 :

№ п/п	Наименование характеристики земельного участка	Значение характеристики
1	2	3
1	2	3

1	2	3
1.	Адрес земельного участка	—
1.1.	Сведения о местоположении земельного участка (при отсутствии адреса) в структурированном в соответствии с федеральной информационной адресной системой виде	Российская Федерация, Краснодарский край, Ейский р-н, Ейск г
1.2.	Дополнительные сведения о местоположении земельного участка	—
2.	Площадь земельного участка \pm величина погрешности определения (вычисления) площади ($P \pm \Delta P$), м ²	503 \pm 8,00
3.	Формула, примененная для вычисления предельной погрешности определения площади земельного участка, с подставленными значениями и итоговые (вычисленные) значения	$3,5 * 0,10 * \sqrt{(503,00)} = 8$
4.	Площадь земельного участка согласно сведениям Единого государственного реестра недвижимости (Ркад), м ²	503,00
5.	Оценка расхождения P и Ркад (P - Ркад), м ²	0
6.	Предельный минимальный и максимальный размеры земельного участка (Рмин и Рмакс), м ²	Рмин = 300 Рмакс = 1 500
7.	Вид (виды) разрешенного использования	Земельные участки садоводческих товариществ
7.1.	Дополнительные сведения об использовании земельного участка	—
8.	Кадастровый или иной государственный учетный номер (инвентарный) здания, сооружения, объекта незавершенного строительства, расположенного на земельном участке	—
9.	Сведения о земельных участках (землях общего пользования, территории общего пользования), посредством которых обеспечивается доступ	—
10.	Иные сведения	—
4. Пояснения к сведениям об уточняемом земельном участке с кадастровым номером		23:42:0710005:530 :
1.	—	—

1. Сведения о характерных точках границ уточняемого земельного участка с кадастровым номером 23:42:0710005:531 :
 Система координат МСК 23, зона 1 Зона № 1

Обозначение характерных точек границ	Координаты, м				Метод определения координат	Формулы, примененные для расчета средней квадратической погрешности определения координат характерных точек границ (Mt), с подставленными в такие формулы значениями и итоговые (вычисленные) значения Mt, м	Описание закрепления точки
	содержатся в Едином государственном реестре недвижимости		определены в результате выполнения комплексных кадастровых работ				
	X	Y	X	Y			
1	2	3	4	5	6	7	8
121	657 394,50	1 328 818,24	657 394,50	1 328 818,24	Метод спутниковых геодезических измерений (определений)	$\sqrt{(0,07^2 + 0,07^2)} = 0,10$	Нет закрепления
122	657 374,64	1 328 818,40	657 374,64	1 328 818,40			
86	657 374,46	1 328 792,79	657 374,46	1 328 792,79			
117	657 394,05	1 328 793,17	657 394,05	1 328 793,17			
121	657 394,50	1 328 818,24	657 394,50	1 328 818,24			

2. Сведения о частях границ уточняемого земельного участка с кадастровым номером 23:42:0710005:531 :

Обозначение части границ		Горизонтальное проложение (S), м	Описание прохождения части границ	Сведения о согласовании местоположения границ (согласовано/спорное)
от т.	до т.			
1	2	3	4	5
121	122	19,86	—	согласовано
122	86	25,61		
86	117	19,59		
117	121	25,07		

3. Сведения о характеристиках уточняемого земельного участка с кадастровым номером 23:42:0710005:531 :

№ п/п	Наименование характеристики земельного участка	Значение характеристики
1	2	3
1	2	3

1	2	3
1.	Адрес земельного участка	—
1.1.	Сведения о местоположении земельного участка (при отсутствии адреса) в структурированном в соответствии с федеральной информационной адресной системой виде	Российская Федерация, Краснодарский край, Ейский р-н, Ейск г
1.2.	Дополнительные сведения о местоположении земельного участка	—
2.	Площадь земельного участка ± величина погрешности определения (вычисления) площади ($P \pm \Delta P$), м ²	500 ± 8,00
3.	Формула, примененная для вычисления предельной погрешности определения площади земельного участка, с подставленными значениями и итоговые (вычисленные) значения	$3,5 * 0,10 * \sqrt{(500,00)} = 8$
4.	Площадь земельного участка согласно сведениям Единого государственного реестра недвижимости (Ркад), м ²	500,00
5.	Оценка расхождения Р и Ркад ($P - P_{кад}$), м ²	0
6.	Предельный минимальный и максимальный размеры земельного участка (Рмин и Рмакс), м ²	Рмин = 300 Рмакс = 1 500
7.	Вид (виды) разрешенного использования	Для садоводства
7.1.	Дополнительные сведения об использовании земельного участка	—
8.	Кадастровый или иной государственный учетный номер (инвентарный) здания, сооружения, объекта незавершенного строительства, расположенного на земельном участке	23:42:0710005:834
9.	Сведения о земельных участках (землях общего пользования, территории общего пользования), посредством которых обеспечивается доступ	—
10.	Иные сведения	—
4. Пояснения к сведениям об уточняемом земельном участке с кадастровым номером		23:42:0710005:531 :
1.	—	—

1. Сведения о характерных точках границ уточняемого земельного участка с кадастровым номером 23:42:0710005:535 :
 Система координат МСК 23, зона 1 Зона № 1

Обозначение характерных точек границ	Координаты, м				Метод определения координат	Формулы, примененные для расчета средней квадратической погрешности определения координат характерных точек границ (Mt), с подставленными в такие формулы значениями и итоговые (вычисленные) значения Mt, м	Описание закрепления точки
	содержатся в Едином государственном реестре недвижимости		определены в результате выполнения комплексных кадастровых работ				
	X	Y	X	Y			
1	2	3	4	5	6	7	8
125	657 354,64	1 328 818,05	657 354,64	1 328 818,05	Метод спутниковых геодезических измерений (определений)	$\sqrt{(0,07^2 + 0,07^2)} = 0,10$	Нет закрепления
126	657 334,65	1 328 818,71	657 334,65	1 328 818,71			
127	657 334,45	1 328 793,71	657 334,45	1 328 793,71			
87	657 354,38	1 328 793,01	657 354,38	1 328 793,01			
125	657 354,64	1 328 818,05	657 354,64	1 328 818,05			

2. Сведения о частях границ уточняемого земельного участка с кадастровым номером 23:42:0710005:535 :

Обозначение части границ		Горизонтальное проложение (S), м	Описание прохождения части границ	Сведения о согласовании местоположения границ (согласовано/спорное)
от т.	до т.			
1	2	3	4	5
125	126	20,00	—	согласовано
126	127	25,00		
127	87	19,94		
87	125	25,04		

3. Сведения о характеристиках уточняемого земельного участка с кадастровым номером 23:42:0710005:535 :

№ п/п	Наименование характеристики земельного участка	Значение характеристики
1	2	3
1	2	3

1	2	3
1.	Адрес земельного участка	—
1.1.	Сведения о местоположении земельного участка (при отсутствии адреса) в структурированном в соответствии с федеральной информационной адресной системой виде	Российская Федерация, Краснодарский край, Ейский р-н, Ейск г
1.2.	Дополнительные сведения о местоположении земельного участка	—
2.	Площадь земельного участка ± величина погрешности определения (вычисления) площади ($P \pm \Delta P$), м ²	500 ± 8,00
3.	Формула, примененная для вычисления предельной погрешности определения площади земельного участка, с подставленными значениями и итоговые (вычисленные) значения	$3,5 * 0,10 * \sqrt{(500,00)} = 8$
4.	Площадь земельного участка согласно сведениям Единого государственного реестра недвижимости (Ркад), м ²	500,00
5.	Оценка расхождения Р и Ркад ($P - P_{кад}$), м ²	0
6.	Предельный минимальный и максимальный размеры земельного участка (Рмин и Рмакс), м ²	Рмин = 300 Рмакс = 1 500
7.	Вид (виды) разрешенного использования	Земельные участки садоводческих товариществ
7.1.	Дополнительные сведения об использовании земельного участка	—
8.	Кадастровый или иной государственный учетный номер (инвентарный) здания, сооружения, объекта незавершенного строительства, расположенного на земельном участке	—
9.	Сведения о земельных участках (землях общего пользования, территории общего пользования), посредством которых обеспечивается доступ	—
10.	Иные сведения	—
4. Пояснения к сведениям об уточняемом земельном участке с кадастровым номером		23:42:0710005:535 :
1.	—	—

1. Сведения о характерных точках границ уточняемого земельного участка с кадастровым номером 23:42:0710005:537 :
 Система координат МСК 23, зона 1 Зона № 1

Обозначение характерных точек границ	Координаты, м				Метод определения координат	Формулы, примененные для расчета средней квадратической погрешности определения координат характерных точек границ (Mt), с подставленными в такие формулы значениями и итоговые (вычисленные) значения Mt, м	Описание закрепления точки
	содержатся в Едином государственном реестре недвижимости		определены в результате выполнения комплексных кадастровых работ				
	X	Y	X	Y			
1	2	3	4	5	6	7	8
128	657 314,65	1 328 818,87	657 314,65	1 328 818,87	Метод спутниковых геодезических измерений (определений)	$\sqrt{(0,07^2 + 0,07^2)} = 0,10$	Нет закрепления
129	657 314,45	1 328 793,87	657 314,45	1 328 793,87			
127	657 334,45	1 328 793,71	657 334,45	1 328 793,71			
126	657 334,65	1 328 818,71	657 334,65	1 328 818,71			
128	657 314,65	1 328 818,87	657 314,65	1 328 818,87			

2. Сведения о частях границ уточняемого земельного участка с кадастровым номером 23:42:0710005:537 :

Обозначение части границ		Горизонтальное проложение (S), м	Описание прохождения части границ	Сведения о согласовании местоположения границ (согласовано/спорное)
от т.	до т.			
1	2	3	4	5
128	129	25,00	—	согласовано
129	127	20,00		
127	126	25,00		
126	128	20,00		

3. Сведения о характеристиках уточняемого земельного участка с кадастровым номером 23:42:0710005:537 :

№ п/п	Наименование характеристики земельного участка	Значение характеристики
1	2	3
1	2	3

1	2	3
1.	Адрес земельного участка	—
1.1.	Сведения о местоположении земельного участка (при отсутствии адреса) в структурированном в соответствии с федеральной информационной адресной системой виде	Российская Федерация, Краснодарский край, Ейский р-н, Ейск г
1.2.	Дополнительные сведения о местоположении земельного участка	—
2.	Площадь земельного участка ± величина погрешности определения (вычисления) площади ($P \pm \Delta P$), м ²	500 ± 8,00
3.	Формула, примененная для вычисления предельной погрешности определения площади земельного участка, с подставленными значениями и итоговые (вычисленные) значения	$3,5 * 0,10 * \sqrt{(500,00)} = 8$
4.	Площадь земельного участка согласно сведениям Единого государственного реестра недвижимости (Ркад), м ²	500,00
5.	Оценка расхождения P и Ркад (P - Ркад), м ²	0
6.	Предельный минимальный и максимальный размеры земельного участка (Рмин и Рмакс), м ²	Рмин = 300 Рмакс = 1 500
7.	Вид (виды) разрешенного использования	для садоводства
7.1.	Дополнительные сведения об использовании земельного участка	—
8.	Кадастровый или иной государственный учетный номер (инвентарный) здания, сооружения, объекта незавершенного строительства, расположенного на земельном участке	—
9.	Сведения о земельных участках (землях общего пользования, территории общего пользования), посредством которых обеспечивается доступ	—
10.	Иные сведения	—
4. Пояснения к сведениям об уточняемом земельном участке с кадастровым номером		23:42:0710005:537 :
1.	—	—

1. Сведения о характерных точках границ уточняемого земельного участка с кадастровым номером 23:42:0710005:545 :
 Система координат МСК 23, зона 1 Зона № 1

Обозначение характерных точек границ	Координаты, м				Метод определения координат	Формулы, примененные для расчета средней квадратической погрешности определения координат характерных точек границ (Mt), с подставленными в такие формулы значениями и итоговые (вычисленные) значения Mt, м	Описание закрепления точки
	содержатся в Едином государственном реестре недвижимости		определены в результате выполнения комплексных кадастровых работ				
	X	Y	X	Y			
1	2	3	4	5	6	7	8
130	657 254,65	1 328 819,22	657 254,65	1 328 819,22	Метод спутниковых геодезических измерений (определений)	$\sqrt{(0,07^2 + 0,07^2)} = 0,10$	Нет закрепления
131	657 234,65	1 328 819,36	657 234,65	1 328 819,36			
132	657 234,47	1 328 794,36	657 234,47	1 328 794,36			
133	657 254,47	1 328 794,23	657 254,47	1 328 794,23			
130	657 254,65	1 328 819,22	657 254,65	1 328 819,22			

2. Сведения о частях границ уточняемого земельного участка с кадастровым номером 23:42:0710005:545 :

Обозначение части границ		Горизонтальное проложение (S), м	Описание прохождения части границ	Сведения о согласовании местоположения границ (согласовано/спорное)
от т.	до т.			
1	2	3	4	5
130	131	20,00	—	согласовано
131	132	25,00		
132	133	20,00		
133	130	24,99		

3. Сведения о характеристиках уточняемого земельного участка с кадастровым номером 23:42:0710005:545 :

№ п/п	Наименование характеристики земельного участка	Значение характеристики
1	2	3
1	2	3

1	2	3
1.	Адрес земельного участка	—
1.1.	Сведения о местоположении земельного участка (при отсутствии адреса) в структурированном в соответствии с федеральной информационной адресной системой виде	Российская Федерация, Краснодарский край, Ейский р-н, Ейск г
1.2.	Дополнительные сведения о местоположении земельного участка	—
2.	Площадь земельного участка ± величина погрешности определения (вычисления) площади ($P \pm \Delta P$), м ²	500 ± 8,00
3.	Формула, примененная для вычисления предельной погрешности определения площади земельного участка, с подставленными значениями и итоговые (вычисленные) значения	$3,5 * 0,10 * \sqrt{(500,00)} = 8$
4.	Площадь земельного участка согласно сведениям Единого государственного реестра недвижимости (Ркад), м ²	500,00
5.	Оценка расхождения Р и Ркад ($P - P_{кад}$), м ²	0
6.	Предельный минимальный и максимальный размеры земельного участка (Рмин и Рмакс), м ²	Рмин = 300 Рмакс = 1 500
7.	Вид (виды) разрешенного использования	Для садоводства
7.1.	Дополнительные сведения об использовании земельного участка	—
8.	Кадастровый или иной государственный учетный номер (инвентарный) здания, сооружения, объекта незавершенного строительства, расположенного на земельном участке	—
9.	Сведения о земельных участках (землях общего пользования, территории общего пользования), посредством которых обеспечивается доступ	—
10.	Иные сведения	—
4. Пояснения к сведениям об уточняемом земельном участке с кадастровым номером		23:42:0710005:545 :
1.	—	—

1. Сведения о характерных точках границ уточняемого земельного участка с кадастровым номером 23:42:0710005:567 :
 Система координат МСК 23, зона 1 Зона № 1

Обозначение характерных точек границ	Координаты, м				Метод определения координат	Формулы, примененные для расчета средней квадратической погрешности определения координат характерных точек границ (Mt), с подставленными в такие формулы значениями и итоговые (вычисленные) значения Mt, м	Описание закрепления точки
	содержатся в Едином государственном реестре недвижимости		определены в результате выполнения комплексных кадастровых работ				
	X	Y	X	Y			
1	2	3	4	5	6	7	8
124	657 034,26	1 328 796,16	657 034,26	1 328 796,16	Метод спутниковых геодезических измерений (определений)	$\sqrt{(0,07^2 + 0,07^2)} = 0,10$	Нет закрепления
125	657 033,81	1 328 820,89	657 033,81	1 328 820,89			
126	657 014,22	1 328 821,27	657 014,22	1 328 821,27			
127	657 014,24	1 328 796,32	657 014,24	1 328 796,32			
124	657 034,26	1 328 796,16	657 034,26	1 328 796,16			

2. Сведения о частях границ уточняемого земельного участка с кадастровым номером 23:42:0710005:567 :

Обозначение части границ		Горизонтальное проложение (S), м	Описание прохождения части границ	Сведения о согласовании местоположения границ (согласовано/спорное)
от т.	до т.			
1	2	3	4	5
124	125	24,73	—	согласовано
125	126	19,59		
126	127	24,95		
127	124	20,02		

3. Сведения о характеристиках уточняемого земельного участка с кадастровым номером 23:42:0710005:567 :

№ п/п	Наименование характеристики земельного участка	Значение характеристики
1	2	3
1	2	3

1	2	3
1.	Адрес земельного участка	—
1.1.	Сведения о местоположении земельного участка (при отсутствии адреса) в структурированном в соответствии с федеральной информационной адресной системой виде	Российская Федерация, Краснодарский край, Ейский р-н, Ейск г
1.2.	Дополнительные сведения о местоположении земельного участка	—
2.	Площадь земельного участка ± величина погрешности определения (вычисления) площади ($P \pm \Delta P$), м ²	492 ± 8,00
3.	Формула, примененная для вычисления предельной погрешности определения площади земельного участка, с подставленными значениями и итоговые (вычисленные) значения	$3,5 * 0,10 * \sqrt{(492,00)} = 8$
4.	Площадь земельного участка согласно сведениям Единого государственного реестра недвижимости (Ркад), м ²	492,00
5.	Оценка расхождения P и Ркад (P - Ркад), м ²	0
6.	Предельный минимальный и максимальный размеры земельного участка (Рмин и Рмакс), м ²	Рмин = 300 Рмакс = 1 500
7.	Вид (виды) разрешенного использования	Земельные участки садоводческих товариществ
7.1.	Дополнительные сведения об использовании земельного участка	—
8.	Кадастровый или иной государственный учетный номер (инвентарный) здания, сооружения, объекта незавершенного строительства, расположенного на земельном участке	—
9.	Сведения о земельных участках (землях общего пользования, территории общего пользования), посредством которых обеспечивается доступ	—
10.	Иные сведения	—
4. Пояснения к сведениям об уточняемом земельном участке с кадастровым номером		23:42:0710005:567 :
1.	—	—

1. Сведения о характерных точках границ уточняемого земельного участка с кадастровым номером 23:42:0710005:571 :
 Система координат МСК 23, зона 1 Зона № 1

Обозначение характерных точек границ	Координаты, м				Метод определения координат	Формулы, примененные для расчета средней квадратической погрешности определения координат характерных точек границ (Mt), с подставленными в такие формулы значениями и итоговые (вычисленные) значения Mt, м	Описание закрепления точки
	содержатся в Едином государственном реестре недвижимости		определены в результате выполнения комплексных кадастровых работ				
	X	Y	X	Y			
1	2	3	4	5	6	7	8
128	656 994,70	1 328 821,01	656 994,70	1 328 821,01	Метод спутниковых геодезических измерений (определений)	$\sqrt{(0,07^2 + 0,07^2)} = 0,10$	Нет закрепления
129	656 974,29	1 328 821,48	656 974,29	1 328 821,48			
130	656 973,73	1 328 796,40	656 973,73	1 328 796,40			
131	656 993,66	1 328 795,78	656 993,66	1 328 795,78			
128	656 994,70	1 328 821,01	656 994,70	1 328 821,01			

2. Сведения о частях границ уточняемого земельного участка с кадастровым номером 23:42:0710005:571 :

Обозначение части границ		Горизонтальное проложение (S), м	Описание прохождения части границ	Сведения о согласовании местоположения границ (согласовано/спорное)
от т.	до т.			
1	2	3	4	5
128	129	20,42	—	согласовано
129	130	25,09		
130	131	19,94		
131	128	25,25		

3. Сведения о характеристиках уточняемого земельного участка с кадастровым номером 23:42:0710005:571 :

№ п/п	Наименование характеристики земельного участка	Значение характеристики
1	2	3
1	2	3

1	2	3
1.	Адрес земельного участка	—
1.1.	Сведения о местоположении земельного участка (при отсутствии адреса) в структурированном в соответствии с федеральной информационной адресной системой виде	Российская Федерация, Краснодарский край, Ейский р-н, Ейск г
1.2.	Дополнительные сведения о местоположении земельного участка	с/т Авиароботник, участок 462
2.	Площадь земельного участка ± величина погрешности определения (вычисления) площади ($P \pm \Delta P$), м ²	508 ± 8,00
3.	Формула, примененная для вычисления предельной погрешности определения площади земельного участка, с подставленными значениями и итоговые (вычисленные) значения	$3,5 * 0,10 * \sqrt{(508,00)} = 8$
4.	Площадь земельного участка согласно сведениям Единого государственного реестра недвижимости (Ркад), м ²	508,00
5.	Оценка расхождения Р и Ркад ($P - P_{кад}$), м ²	0
6.	Предельный минимальный и максимальный размеры земельного участка (Рмин и Рмакс), м ²	Рмин = 300 Рмакс = 1 500
7.	Вид (виды) разрешенного использования	для садоводства
7.1.	Дополнительные сведения об использовании земельного участка	—
8.	Кадастровый или иной государственный учетный номер (инвентарный) здания, сооружения, объекта незавершенного строительства, расположенного на земельном участке	23:42:0710005:824
9.	Сведения о земельных участках (землях общего пользования, территории общего пользования), посредством которых обеспечивается доступ	—
10.	Иные сведения	—
4. Пояснения к сведениям об уточняемом земельном участке с кадастровым номером		23:42:0710005:571 :
1.	—	—

1. Сведения о характерных точках границ уточняемого земельного участка с кадастровым номером 23:42:0710005:584 :
 Система координат МСК 23, зона 1 Зона № 1

Обозначение характерных точек границ	Координаты, м				Метод определения координат	Формулы, примененные для расчета средней квадратической погрешности определения координат характерных точек границ (Mt), с подставленными в такие формулы значениями и итоговые (вычисленные) значения Mt, м	Описание закрепления точки
	содержатся в Едином государственном реестре недвижимости		определены в результате выполнения комплексных кадастровых работ				
	X	Y	X	Y			
1	2	3	4	5	6	7	8
1	657 575,24	1 328 901,36	657 575,24	1 328 901,36	Метод спутниковых геодезических измерений (определений)	$\sqrt{(0,07^2 + 0,07^2)} = 0,10$	Нет закрепления
2	657 555,24	1 328 901,47	657 555,24	1 328 901,47			
3	657 555,10	1 328 876,47	657 555,10	1 328 876,47			
4	657 575,10	1 328 876,36	657 575,10	1 328 876,36			
1	657 575,24	1 328 901,36	657 575,24	1 328 901,36			

2. Сведения о частях границ уточняемого земельного участка с кадастровым номером 23:42:0710005:584 :

Обозначение части границ		Горизонтальное проложение (S), м	Описание прохождения части границ	Сведения о согласовании местоположения границ (согласовано/спорное)
от т.	до т.			
1	2	3	4	5
1	2	20,00	—	согласовано
2	3	25,00		
3	4	20,00		
4	1	25,00		

3. Сведения о характеристиках уточняемого земельного участка с кадастровым номером 23:42:0710005:584 :

№ п/п	Наименование характеристики земельного участка	Значение характеристики
1	2	3
1	2	3

1	2	3
1.	Адрес земельного участка	—
1.1.	Сведения о местоположении земельного участка (при отсутствии адреса) в структурированном в соответствии с федеральной информационной адресной системой виде	Российская Федерация, Краснодарский край, Ейский р-н, с/т "Авиароботник" тер, д 475
1.2.	Дополнительные сведения о местоположении земельного участка	—
2.	Площадь земельного участка ± величина погрешности определения (вычисления) площади ($P \pm \Delta P$), м ²	500 ± 8,00
3.	Формула, примененная для вычисления предельной погрешности определения площади земельного участка, с подставленными значениями и итоговые (вычисленные) значения	$3,5 * 0,10 * \sqrt{(500,00)} = 8$
4.	Площадь земельного участка согласно сведениям Единого государственного реестра недвижимости (Ркад), м ²	500,00
5.	Оценка расхождения P и Ркад (P - Ркад), м ²	0
6.	Предельный минимальный и максимальный размеры земельного участка (Рмин и Рмакс), м ²	Рмин = 300 Рмакс = 1 500
7.	Вид (виды) разрешенного использования	Земельные участки садоводческих товариществ
7.1.	Дополнительные сведения об использовании земельного участка	—
8.	Кадастровый или иной государственный учетный номер (инвентарный) здания, сооружения, объекта незавершенного строительства, расположенного на земельном участке	—
9.	Сведения о земельных участках (землях общего пользования, территории общего пользования), посредством которых обеспечивается доступ	—
10.	Иные сведения	—
4. Пояснения к сведениям об уточняемом земельном участке с кадастровым номером		23:42:0710005:584 :
1.	—	—

1. Сведения о характерных точках границ уточняемого земельного участка с кадастровым номером 23:42:0710005:599 :
 Система координат МСК 23, зона 1 Зона № 1

Обозначение характерных точек границ	Координаты, м				Метод определения координат	Формулы, примененные для расчета средней квадратической погрешности определения координат характерных точек границ (Mt), с подставленными в такие формулы значениями и итоговые (вычисленные) значения Mt, м	Описание закрепления точки
	содержатся в Едином государственном реестре недвижимости		определены в результате выполнения комплексных кадастровых работ				
	X	Y	X	Y			
1	2	3	4	5	6	7	8
139	657 414,17	1 328 847,63	657 414,17	1 328 847,63	Метод спутниковых геодезических измерений (определений)	$\sqrt{(0,07^2 + 0,07^2)} = 0,10$	Нет закрепления
140	657 434,25	1 328 847,92	657 434,25	1 328 847,92			
141	657 435,07	1 328 872,71	657 435,07	1 328 872,71			
142	657 414,54	1 328 873,00	657 414,54	1 328 873,00			
139	657 414,17	1 328 847,63	657 414,17	1 328 847,63			

2. Сведения о частях границ уточняемого земельного участка с кадастровым номером 23:42:0710005:599 :

Обозначение части границ		Горизонтальное проложение (S), м	Описание прохождения части границ	Сведения о согласовании местоположения границ (согласовано/спорное)
от т.	до т.			
1	2	3	4	5
139	140	20,08	—	согласовано
140	141	24,80		
141	142	20,53		
142	139	25,37		

3. Сведения о характеристиках уточняемого земельного участка с кадастровым номером 23:42:0710005:599 :

№ п/п	Наименование характеристики земельного участка	Значение характеристики
1	2	3
1	2	3

1	2	3
1.	Адрес земельного участка	—
1.1.	Сведения о местоположении земельного участка (при отсутствии адреса) в структурированном в соответствии с федеральной информационной адресной системой виде	Российская Федерация, Краснодарский край, Ейский р-н, Ейск г
1.2.	Дополнительные сведения о местоположении земельного участка	—
2.	Площадь земельного участка ± величина погрешности определения (вычисления) площади ($P \pm \Delta P$), м ²	509 ± 8,00
3.	Формула, примененная для вычисления предельной погрешности определения площади земельного участка, с подставленными значениями и итоговые (вычисленные) значения	$3,5 * 0,10 * \sqrt{(509,00)} = 8$
4.	Площадь земельного участка согласно сведениям Единого государственного реестра недвижимости (Ркад), м ²	509,00
5.	Оценка расхождения Р и Ркад ($P - P_{кад}$), м ²	0
6.	Предельный минимальный и максимальный размеры земельного участка (Рмин и Рмакс), м ²	Рмин = 300 Рмакс = 1 500
7.	Вид (виды) разрешенного использования	для садоводства
7.1.	Дополнительные сведения об использовании земельного участка	—
8.	Кадастровый или иной государственный учетный номер (инвентарный) здания, сооружения, объекта незавершенного строительства, расположенного на земельном участке	23:42:0710005:791
9.	Сведения о земельных участках (землях общего пользования, территории общего пользования), посредством которых обеспечивается доступ	—
10.	Иные сведения	—
4. Пояснения к сведениям об уточняемом земельном участке с кадастровым номером		23:42:0710005:599 :
1.		—

1. Сведения о характерных точках границ уточняемого земельного участка с кадастровым номером 23:42:0710005:6 :
 Система координат МСК-23, зона 1 Зона № 1

Обозначение характерных точек границ	Координаты, м				Метод определения координат	Формулы, примененные для расчета средней квадратической погрешности определения координат характерных точек границ (Mt), с подставленными в такие формулы значениями и итоговые (вычисленные) значения Mt, м	Описание закрепления точки
	содержатся в Едином государственном реестре недвижимости		определены в результате выполнения комплексных кадастровых работ				
	X	Y	X	Y			
1	2	3	4	5	6	7	8
8	657 592,27	1 328 571,69	657 592,27	1 328 571,69	Метод спутниковых геодезических измерений (определений)	$\sqrt{(0,07^2 + 0,07^2)} = 0,10$	Нет закрепления
9	657 592,24	1 328 569,09	657 592,24	1 328 569,09			
10	657 591,91	1 328 546,63	657 591,91	1 328 546,63			
11	657 612,11	1 328 545,56	657 612,11	1 328 545,56			
12	657 612,09	1 328 570,58	657 612,09	1 328 570,58			
13	657 597,15	1 328 571,61	657 597,15	1 328 571,61			
8	657 592,27	1 328 571,69	657 592,27	1 328 571,69			

2. Сведения о частях границ уточняемого земельного участка с кадастровым номером 23:42:0710005:6 :

Обозначение части границ		Горизонтальное проложение (S), м	Описание прохождения части границ	Сведения о согласовании местоположения границ (согласовано/спорное)
от т.	до т.			
1	2	3	4	5
8	9	2,60	—	согласовано
9	10	22,46		
10	11	20,23		
11	12	25,02		
12	13	14,98		
13	8	4,88		

3. Сведения о характеристиках уточняемого земельного участка с кадастровым номером <u>23:42:0710005:6</u> :		
№ п/п	Наименование характеристики земельного участка	Значение характеристики
1	2	3
1.	Адрес земельного участка	—
1.1.	Сведения о местоположении земельного участка (при отсутствии адреса) в структурированном в соответствии с федеральной информационной адресной системой виде	Российская Федерация, Краснодарский край, Ейский р-н, Ейск г
1.2.	Дополнительные сведения о местоположении земельного участка	с/т Авиаработник, участок 39
2.	Площадь земельного участка ± величина погрешности определения (вычисления) площади ($P \pm \Delta P$), м ²	503 ± 8,00
3.	Формула, примененная для вычисления предельной погрешности определения площади земельного участка, с подставленными значениями и итоговые (вычисленные) значения	$3,5 * 0,10 * \sqrt{(503,00)} = 8$
4.	Площадь земельного участка согласно сведениям Единого государственного реестра недвижимости (Ркад), м ²	503,00
5.	Оценка расхождения Р и Ркад ($P - P_{кад}$), м ²	0
6.	Предельный минимальный и максимальный размеры земельного участка (Рмин и Рмакс), м ²	Рмин = 300 Рмакс = 1 500
7.	Вид (виды) разрешенного использования	Для садоводства
7.1.	Дополнительные сведения об использовании земельного участка	—
8.	Кадастровый или иной государственный учетный номер (инвентарный) здания, сооружения, объекта незавершенного строительства, расположенного на земельном участке	23:42:0710005:825
9.	Сведения о земельных участках (землях общего пользования, территории общего пользования), посредством которых обеспечивается доступ	—
10.	Иные сведения	—
4. Пояснения к сведениям об уточняемом земельном участке с кадастровым номером <u>23:42:0710005:6</u> :		
1.	—	—

1. Сведения о характерных точках границ уточняемого земельного участка с кадастровым номером 23:42:0710005:601 :
 Система координат МСК 23, зона 1 Зона № 1

Обозначение характерных точек границ	Координаты, м				Метод определения координат	Формулы, примененные для расчета средней квадратической погрешности определения координат характерных точек границ (Mt), с подставленными в такие формулы значениями и итоговые (вычисленные) значения Mt, м	Описание закрепления точки
	содержатся в Едином государственном реестре недвижимости		определены в результате выполнения комплексных кадастровых работ				
	X	Y	X	Y			
1	2	3	4	5	6	7	8
144	657 394,49	1 328 873,21	657 394,49	1 328 873,21	Метод спутниковых геодезических измерений (определений)	$\sqrt{(0,07^2 + 0,07^2)} = 0,10$	Нет закрепления
118	657 394,11	1 328 847,78	657 394,11	1 328 847,78			
139	657 414,17	1 328 847,63	657 414,17	1 328 847,63			
142	657 414,54	1 328 873,00	657 414,54	1 328 873,00			
144	657 394,49	1 328 873,21	657 394,49	1 328 873,21			

2. Сведения о частях границ уточняемого земельного участка с кадастровым номером 23:42:0710005:601 :

Обозначение части границ		Горизонтальное проложение (S), м	Описание прохождения части границ	Сведения о согласовании местоположения границ (согласовано/спорное)
от т.	до т.			
1	2	3	4	5
144	118	25,43	—	согласовано
118	139	20,06		
139	142	25,37		
142	144	20,05		

3. Сведения о характеристиках уточняемого земельного участка с кадастровым номером 23:42:0710005:601 :

№ п/п	Наименование характеристики земельного участка	Значение характеристики
1	2	3

1	2	3
1.	Адрес земельного участка	—
1.1.	Сведения о местоположении земельного участка (при отсутствии адреса) в структурированном в соответствии с федеральной информационной адресной системой виде	Российская Федерация, Краснодарский край, Ейский р-н, Ейск г
1.2.	Дополнительные сведения о местоположении земельного участка	с/т Авиароботник, участок 492
2.	Площадь земельного участка ± величина погрешности определения (вычисления) площади ($P \pm \Delta P$), м ²	509 ± 8,00
3.	Формула, примененная для вычисления предельной погрешности определения площади земельного участка, с подставленными значениями и итоговые (вычисленные) значения	$3,5 * 0,10 * \sqrt{(509,00)} = 8$
4.	Площадь земельного участка согласно сведениям Единого государственного реестра недвижимости (Ркад), м ²	509,00
5.	Оценка расхождения Р и Ркад ($P - P_{кад}$), м ²	0
6.	Предельный минимальный и максимальный размеры земельного участка (Рмин и Рмакс), м ²	Рмин = 300 Рмакс = 1 500
7.	Вид (виды) разрешенного использования	Для садоводства
7.1.	Дополнительные сведения об использовании земельного участка	—
8.	Кадастровый или иной государственный учетный номер (инвентарный) здания, сооружения, объекта незавершенного строительства, расположенного на земельном участке	—
9.	Сведения о земельных участках (землях общего пользования, территории общего пользования), посредством которых обеспечивается доступ	—
10.	Иные сведения	—
4. Пояснения к сведениям об уточняемом земельном участке с кадастровым номером		23:42:0710005:601 :
1.	—	—

1. Сведения о характерных точках границ уточняемого земельного участка с кадастровым номером 23:42:0710005:628 :
 Система координат МСК 23, зона 1 Зона № 1

Обозначение характерных точек границ	Координаты, м				Метод определения координат	Формулы, примененные для расчета средней квадратической погрешности определения координат характерных точек границ (Mt), с подставленными в такие формулы значениями и итоговые (вычисленные) значения Mt, м	Описание закрепления точки
	содержатся в Едином государственном реестре недвижимости		определены в результате выполнения комплексных кадастровых работ				
	X	Y	X	Y			
1	2	3	4	5	6	7	8
1	657 134,51	1 328 880,08	657 134,51	1 328 880,08	Метод спутниковых геодезических измерений (определений)	$\sqrt{(0,07^2 + 0,07^2)} = 0,10$	Нет закрепления
2	657 135,39	1 328 905,06	657 135,39	1 328 905,06			
3	657 115,41	1 328 905,86	657 115,41	1 328 905,86			
4	657 114,51	1 328 880,89	657 114,51	1 328 880,89			
1	657 134,51	1 328 880,08	657 134,51	1 328 880,08			

2. Сведения о частях границ уточняемого земельного участка с кадастровым номером 23:42:0710005:628 :

Обозначение части границ		Горизонтальное проложение (S), м	Описание прохождения части границ	Сведения о согласовании местоположения границ (согласовано/спорное)
от т.	до т.			
1	2	3	4	5
1	2	25,00	—	согласовано
2	3	20,00		
3	4	24,99		
4	1	20,02		

3. Сведения о характеристиках уточняемого земельного участка с кадастровым номером 23:42:0710005:628 :

№ п/п	Наименование характеристики земельного участка	Значение характеристики
1	2	3
1	2	3

1	2	3
1.	Адрес земельного участка	—
1.1.	Сведения о местоположении земельного участка (при отсутствии адреса) в структурированном в соответствии с федеральной информационной адресной системой виде	Российская Федерация, Краснодарский край, Ейский р-н, Ейск г
1.2.	Дополнительные сведения о местоположении земельного участка	—
2.	Площадь земельного участка ± величина погрешности определения (вычисления) площади ($P \pm \Delta P$), м ²	$500 \pm 8,00$
3.	Формула, примененная для вычисления предельной погрешности определения площади земельного участка, с подставленными значениями и итоговые (вычисленные) значения	$3,5 * 0,10 * \sqrt{(500,00)} = 8$
4.	Площадь земельного участка согласно сведениям Единого государственного реестра недвижимости (Ркад), м ²	500,00
5.	Оценка расхождения Р и Ркад ($P - P_{кад}$), м ²	0
6.	Предельный минимальный и максимальный размеры земельного участка (Рмин и Рмакс), м ²	Рмин = 300 Рмакс = 1 500
7.	Вид (виды) разрешенного использования	Земельные участки садоводческих товариществ
7.1.	Дополнительные сведения об использовании земельного участка	—
8.	Кадастровый или иной государственный учетный номер (инвентарный) здания, сооружения, объекта незавершенного строительства, расположенного на земельном участке	—
9.	Сведения о земельных участках (землях общего пользования, территории общего пользования), посредством которых обеспечивается доступ	—
10.	Иные сведения	—
4. Пояснения к сведениям об уточняемом земельном участке с кадастровым номером		23:42:0710005:628 :
1.	—	—

1. Сведения о характерных точках границ уточняемого земельного участка с кадастровым номером 23:42:0710005:7 :
 Система координат МСК-23, зона 1 Зона № 1

Обозначение характерных точек границ	Координаты, м				Метод определения координат	Формулы, примененные для расчета средней квадратической погрешности определения координат характерных точек границ (Mt), с подставленными в такие формулы значениями и итоговые (вычисленные) значения Mt, м	Описание закрепления точки
	содержатся в Едином государственном реестре недвижимости		определены в результате выполнения комплексных кадастровых работ				
	X	Y	X	Y			
1	2	3	4	5	6	7	8
14	657 511,32	1 328 492,18	657 511,32	1 328 492,18	Метод спутниковых геодезических измерений (определений)	$\sqrt{(0,07^2 + 0,07^2)} = 0,10$	Нет закрепления
50	657 511,58	1 328 517,18	657 511,58	1 328 517,18			
2	657 491,64	1 328 517,00	657 491,64	1 328 517,00			
1	657 491,32	1 328 492,38	657 491,32	1 328 492,38			
14	657 511,32	1 328 492,18	657 511,32	1 328 492,18			

2. Сведения о частях границ уточняемого земельного участка с кадастровым номером 23:42:0710005:7 :

Обозначение части границ		Горизонтальное проложение (S), м	Описание прохождения части границ	Сведения о согласовании местоположения границ (согласовано/спорное)
от т.	до т.			
1	2	3	4	5
14	50	25,00	—	согласовано
50	2	19,94		
2	1	24,62		
1	14	20,00		

3. Сведения о характеристиках уточняемого земельного участка с кадастровым номером 23:42:0710005:7 :

№ п/п	Наименование характеристики земельного участка	Значение характеристики
1	2	3
1	2	3

1	2	3
1.	Адрес земельного участка	—
1.1.	Сведения о местоположении земельного участка (при отсутствии адреса) в структурированном в соответствии с федеральной информационной адресной системой виде	Российская Федерация, Краснодарский край, Ейский р-н, Ейск г
1.2.	Дополнительные сведения о местоположении земельного участка	с/т Авиароботник, участок 7
2.	Площадь земельного участка ± величина погрешности определения (вычисления) площади ($P \pm \Delta P$), м ²	495 ± 8,00
3.	Формула, примененная для вычисления предельной погрешности определения площади земельного участка, с подставленными значениями и итоговые (вычисленные) значения	$3,5 * 0,10 * \sqrt{(495,00)} = 8$
4.	Площадь земельного участка согласно сведениям Единого государственного реестра недвижимости (Ркад), м ²	495,00
5.	Оценка расхождения Р и Ркад ($P - P_{кад}$), м ²	0
6.	Предельный минимальный и максимальный размеры земельного участка (Рмин и Рмакс), м ²	Рмин = 300 Рмакс = 1 500
7.	Вид (виды) разрешенного использования	Для садоводства
7.1.	Дополнительные сведения об использовании земельного участка	—
8.	Кадастровый или иной государственный учетный номер (инвентарный) здания, сооружения, объекта незавершенного строительства, расположенного на земельном участке	—
9.	Сведения о земельных участках (землях общего пользования, территории общего пользования), посредством которых обеспечивается доступ	—
10.	Иные сведения	—
4. Пояснения к сведениям об уточняемом земельном участке с кадастровым номером		23:42:0710005:7 :
1.	—	—

1. Сведения о характерных точках границ уточняемого земельного участка с кадастровым номером 23:42:0710005:719 :
 Система координат МСК 23, зона 1 Зона № 1

Обозначение характерных точек границ	Координаты, м				Метод определения координат	Формулы, примененные для расчета средней квадратической погрешности определения координат характерных точек границ (Mt), с подставленными в такие формулы значениями и итоговые (вычисленные) значения Mt, м	Описание закрепления точки
	содержатся в Едином государственном реестре недвижимости		определены в результате выполнения комплексных кадастровых работ				
	X	Y	X	Y			
1	2	3	4	5	6	7	8
151	657 582,17	1 328 464,11	657 582,17	1 328 464,11	Метод спутниковых геодезических измерений (определений)	$\sqrt{(0,07^2 + 0,07^2)} = 0,10$	Нет закрепления
152	657 581,43	1 328 486,74	657 581,43	1 328 486,74			
153	657 556,95	1 328 487,42	657 556,95	1 328 487,42			
154	657 557,68	1 328 464,51	657 557,68	1 328 464,51			
151	657 582,17	1 328 464,11	657 582,17	1 328 464,11			

2. Сведения о частях границ уточняемого земельного участка с кадастровым номером 23:42:0710005:719 :

Обозначение части границ		Горизонтальное проложение (S), м	Описание прохождения части границ	Сведения о согласовании местоположения границ (согласовано/спорное)
от т.	до т.			
1	2	3	4	5
151	152	22,64	—	согласовано
152	153	24,49		
153	154	22,92		
154	151	24,49		

3. Сведения о характеристиках уточняемого земельного участка с кадастровым номером 23:42:0710005:719 :

№ п/п	Наименование характеристики земельного участка	Значение характеристики
1	2	3

1	2	3
1.	Адрес земельного участка	—
1.1.	Сведения о местоположении земельного участка (при отсутствии адреса) в структурированном в соответствии с федеральной информационной адресной системой виде	Российская Федерация, Краснодарский край, Ейский р-н, Ейск г
1.2.	Дополнительные сведения о местоположении земельного участка	—
2.	Площадь земельного участка ± величина погрешности определения (вычисления) площади ($P \pm \Delta P$), м ²	557 ± 8,00
3.	Формула, примененная для вычисления предельной погрешности определения площади земельного участка, с подставленными значениями и итоговые (вычисленные) значения	$3,5 * 0,10 * \sqrt{(557,00)} = 8$
4.	Площадь земельного участка согласно сведениям Единого государственного реестра недвижимости (Ркад), м ²	557,00
5.	Оценка расхождения P и Ркад ($P - P_{кад}$), м ²	0
6.	Предельный минимальный и максимальный размеры земельного участка (Рмин и Рмакс), м ²	Рмин = 300 Рмакс = 1 500
7.	Вид (виды) разрешенного использования	Земельные участки садоводческих товариществ
7.1.	Дополнительные сведения об использовании земельного участка	—
8.	Кадастровый или иной государственный учетный номер (инвентарный) здания, сооружения, объекта незавершенного строительства, расположенного на земельном участке	—
9.	Сведения о земельных участках (землях общего пользования, территории общего пользования), посредством которых обеспечивается доступ	—
10.	Иные сведения	—
4. Пояснения к сведениям об уточняемом земельном участке с кадастровым номером		23:42:0710005:719 :
1.	—	—

1. Сведения о характерных точках границ уточняемого земельного участка с кадастровым номером 23:42:0710005:786 :
 Система координат МСК 23, зона 1 Зона № 1

Обозначение характерных точек границ	Координаты, м				Метод определения координат	Формулы, примененные для расчета средней квадратической погрешности определения координат характерных точек границ (Mt), с подставленными в такие формулы значениями и итоговые (вычисленные) значения Mt, м	Описание закрепления точки
	содержатся в Едином государственном реестре недвижимости		определены в результате выполнения комплексных кадастровых работ				
	X	Y	X	Y			
1	2	3	4	5	6	7	8
165	657 631,82	1 328 491,42	657 631,82	1 328 491,42	Метод спутниковых геодезических измерений (определений)	$\sqrt{(0,07^2 + 0,07^2)} = 0,10$	Нет закрепления
166	657 632,05	1 328 516,24	657 632,05	1 328 516,24			
167	657 611,87	1 328 516,40	657 611,87	1 328 516,40			
168	657 611,67	1 328 491,43	657 611,67	1 328 491,43			
165	657 631,82	1 328 491,42	657 631,82	1 328 491,42			

2. Сведения о частях границ уточняемого земельного участка с кадастровым номером 23:42:0710005:786 :

Обозначение части границ		Горизонтальное проложение (S), м	Описание прохождения части границ	Сведения о согласовании местоположения границ (согласовано/спорное)
от т.	до т.			
1	2	3	4	5
165	166	24,82	—	согласовано
166	167	20,18		
167	168	24,97		
168	165	20,15		

3. Сведения о характеристиках уточняемого земельного участка с кадастровым номером 23:42:0710005:786 :

№ п/п	Наименование характеристики земельного участка	Значение характеристики
1	2	3
1	2	3

1	2	3
1.	Адрес земельного участка	—
1.1.	Сведения о местоположении земельного участка (при отсутствии адреса) в структурированном в соответствии с федеральной информационной адресной системой виде	Российская Федерация, Краснодарский край, Ейский р-н, Ейск г
1.2.	Дополнительные сведения о местоположении земельного участка	—
2.	Площадь земельного участка ± величина погрешности определения (вычисления) площади ($P \pm \Delta P$), м ²	502 ± 8,00
3.	Формула, примененная для вычисления предельной погрешности определения площади земельного участка, с подставленными значениями и итоговые (вычисленные) значения	$3,5 * 0,10 * \sqrt{(502,00)} = 8$
4.	Площадь земельного участка согласно сведениям Единого государственного реестра недвижимости (Ркад), м ²	502,00
5.	Оценка расхождения Р и Ркад ($P - P_{кад}$), м ²	0
6.	Предельный минимальный и максимальный размеры земельного участка (Рмин и Рмакс), м ²	Рмин = 300 Рмакс = 1 500
7.	Вид (виды) разрешенного использования	для садоводства
7.1.	Дополнительные сведения об использовании земельного участка	—
8.	Кадастровый или иной государственный учетный номер (инвентарный) здания, сооружения, объекта незавершенного строительства, расположенного на земельном участке	—
9.	Сведения о земельных участках (землях общего пользования, территории общего пользования), посредством которых обеспечивается доступ	—
10.	Иные сведения	—
4. Пояснения к сведениям об уточняемом земельном участке с кадастровым номером		23:42:0710005:786 :
1.	—	—

Сведения об уточняемых земельных участках, необходимые для исправления реестровых ошибок в сведениях о местоположении их границ

1. Сведения о характерных точках границ уточняемого земельного участка с кадастровым номером 23:42:0710005:10 :

Система координат МСК-23, зона 1 Зона № 1

Обозначение характерных точек границ	Координаты, м				Метод определения координат	Формулы, примененные для расчета средней квадратической погрешности определения координат характерных точек границ (Mt), с подставленными в такие формулы значениями и итоговые (вычисленные) значения Mt, м	Описание закрепления точки
	содержатся в Едином государственном реестре недвижимости		определены в результате выполнения комплексных кадастровых работ				
	X	Y	X	Y			
1	2	3	4	5	6	7	8
24	657 472,00	1 328 569,98	—	—	Метод спутниковых геодезических измерений (определений)	0,10	Нет закрепления
25	657 472,32	1 328 594,85	—	—			
26	657 452,12	1 328 595,10	—	—			
27	657 451,81	1 328 570,23	—	—			
н1360У	—	—	657 472,51	1 328 597,70	Метод спутниковых геодезических измерений (определений)	$\sqrt{(0,07^2 + 0,07^2)} = 0,10$	
н1363У	—	—	657 452,29	1 328 597,79			
1	—	—	657 451,83	1 328 572,11			
н1361У	—	—	657 472,19	1 328 572,32			
24	657 472,00	1 328 569,98	—	—			

2. Сведения о частях границ уточняемого земельного участка с кадастровым номером 23:42:0710005:10 :

Обозначение части границ		Горизонтальное проложение (S), м	Описание прохождения части границ	Сведения о согласовании местоположения границ (согласовано/спорное)
от т.	до т.			
1	2	3	4	5
н1360У	н1363У	20,22	—	согласовано
н1363У	1	25,68	—	

1	2	3	4	5
1	н1361У	20,36	—	согласовано
н1361У	н1360У	25,38	—	

3. Сведения о характеристиках уточняемого земельного участка с кадастровым номером 23:42:0710005:10 :

№ п/п	Наименование характеристики	Значение характеристики
1	2	3
1.	Адрес земельного участка	—
1.1.	Сведения о местоположении земельного участка (при отсутствии адреса) в структурированном в соответствии с федеральной информационной адресной системой виде	Российская Федерация, Краснодарский край, Ейский р-н, Ейск г
1.2.	Дополнительные сведения о местоположении земельного участка	с/т Авиароботник, участок 126
2.	Площадь земельного участка ± величина погрешности определения (вычисления) площади ($P \pm \Delta P$), м ²	518 ± 8,00
3.	Формула, примененная для вычисления предельной погрешности определения площади земельного участка, с подставленными значениями и итоговые (вычисленные) значения	$3,5 * 0,10 * \sqrt{(518,00)} = 8$
4.	Площадь земельного участка согласно сведениям Единого государственного реестра недвижимости (Ркад), м ²	502,00
5.	Оценка расхождения Р и Ркад ($P - P_{кад}$), м ²	16
6.	Предельный минимальный и максимальный размеры земельного участка (Рмин и Рмакс), м ²	Рмин = Рмин = 300 Рмакс = Рмакс = 1 500
7.	Кадастровый или иной государственный учетный номер (инвентарный) здания, сооружения, объекта незавершенного строительства, расположенного на земельном участке	23:42:0710005:796
8.	Вид (виды) разрешенного использования	для садоводства
8.1.	Дополнительные сведения об использовании земельного участка	—
9.	Сведения о земельных участках (землях общего пользования, территории общего пользования), посредством которых обеспечивается доступ	—
10.	Иные сведения	—

4. Пояснения к сведениям об уточняемом земельном участке с кадастровым номером 23:42:0710005:10 :

1.	—
----	---

1. Сведения о характерных точках границ уточняемого земельного участка с кадастровым номером 23:42:0710005:1191 :
 Система координат МСК 23, зона 1 Зона № 1

Обозначение характерных точек границ	Координаты, м				Метод определения координат	Формулы, примененные для расчета средней квадратической погрешности определения координат характерных точек границ (Mt), с подставленными в такие формулы значениями и итоговые (вычисленные) значения Mt, м	Описание закрепления точки
	содержатся в Едином государственном реестре недвижимости		определены в результате выполнения комплексных кадастровых работ				
	X	Y	X	Y			
1	2	3	4	5	6	7	8
1	657 640,43	1 328 765,52	—	—	Метод спутниковых геодезических измерений (определений)	0,10	Нет закрепления
2	657 640,76	1 328 790,52	—	—			
3	657 620,75	1 328 790,78	—	—			
4	657 604,75	1 328 790,99	—	—			
5	657 601,16	1 328 791,03	—	—			
6	657 600,76	1 328 791,04	—	—			
7	657 600,43	1 328 766,04	—	—			
8	657 620,43	1 328 765,78	—	—			
н2460У	—	—	657 594,49	1 328 846,60		$\sqrt{(0,07^2 + 0,07^2)} = 0,10$	
н2459У	—	—	657 574,49	1 328 846,75			
н2338У	—	—	657 554,49	1 328 846,89			
н2341У	—	—	657 554,31	1 328 821,65			

1	2	3	4	5	6	7	8
н2479У	—	—	657 594,31	1 328 821,36	Метод спутниковых геодезических измерений (определений)	$\sqrt{(0,07^2 + 0,07^2)} = 0,10$	Нет закрепления
1	657 640,43	1 328 765,52	—	—		0,10	

2. Сведения о частях границ уточняемого земельного участка с кадастровым номером 23:42:0710005:1191 :

Обозначение части границ		Горизонтальное проложение (S), м	Описание прохождения части границ	Сведения о согласовании местоположения границ (согласовано/спорное)
от т.	до т.			
1	2	3	4	5
н2460У	н2459У	20,00	—	согласовано
н2459У	н2338У	20,00		
н2338У	н2341У	25,24		
н2341У	н2479У	40,00		
н2479У	н2460У	25,24		

3. Сведения о характеристиках уточняемого земельного участка с кадастровым номером 23:42:0710005:1191 :

№ п/п	Наименование характеристики	Значение характеристики
1	2	3
1.	Адрес земельного участка	Российская Федерация, Краснодарский край, Ейский район, Ейск город, п.Широчанка, с/т Авиароботник, участок 401
1.1.	Сведения о местоположении земельного участка (при отсутствии адреса) в структурированном в соответствии с федеральной информационной адресной системой виде	—
1.2.	Дополнительные сведения о местоположении земельного участка	—
2.	Площадь земельного участка ± величина погрешности определения (вычисления) площади ($P \pm \Delta P$), м ²	1 010 ± 0,10
3.	Формула, примененная для вычисления предельной погрешности определения площади земельного участка, с подставленными значениями и итоговые (вычисленные) значения	$3,5 * 0,10 * \sqrt{(1\ 010,00)} = 11$
4.	Площадь земельного участка согласно сведениям Единого государственного реестра недвижимости (Ркад), м ²	1 000,00
5.	Оценка расхождения Р и Ркад ($P - P_{кад}$), м ²	10
6.	Предельный минимальный и максимальный размеры земельного участка (Рмин и Рмакс), м ²	Рмин = Рмин = 300 Рмакс = Рмакс = 1 500

1	2	3
7.	Кадастровый или иной государственный учетный номер (инвентарный) здания, сооружения, объекта незавершенного строительства, расположенного на земельном участке	—
8.	Вид (виды) разрешенного использования	для садоводства
8.1.	Дополнительные сведения об использовании земельного участка	—
9.	Сведения о земельных участках (землях общего пользования, территории общего пользования), посредством которых обеспечивается доступ	—
10.	Иные сведения	—

4. Пояснения к сведениям об уточняемом земельном участке с кадастровым номером 23:42:0710005:1191 :

1. —

1. Сведения о характерных точках границ уточняемого земельного участка с кадастровым номером 23:42:0710005:13 :

Система координат МСК-23, зона 1 Зона № 1

Обозначение характерных точек границ	Координаты, м				Метод определения координат	Формулы, примененные для расчета средней квадратической погрешности определения координат характерных точек границ (Mt), с подставленными в такие формулы значениями и итоговые (вычисленные) значения Mt, м	Описание закрепления точки
	содержатся в Едином государственном реестре недвижимости		определены в результате выполнения комплексных кадастровых работ				
	X	Y	X	Y			
1	2	3	4	5	6	7	8
н1490У	—	—	657 612,51	1 328 596,71	Метод спутниковых геодезических измерений (определений)	$\sqrt{(0,07^2 + 0,07^2)} = 0,10$	Нет закрепления
н1485У	—	—	657 592,53	1 328 596,78			
8	—	—	657 592,27	1 328 571,69			
13	657 597,15	1 328 571,61	657 597,15	1 328 571,61			
30	657 612,08	1 328 570,58	657 612,08	1 328 570,58			
31	657 611,56	1 328 595,72	—	—		0,10	

1	2	3	4	5	6	7	8
32	657 591,36	1 328 595,86	—	—	Метод спутниковых геодезических измерений (определений)	0,10	Нет закрепления
33	657 592,27	1 328 571,68	—	—			
н1490У	—	—	657 612,51	1 328 596,71		$\sqrt{(0,07^2 + 0,07^2)} = 0,10$	

2. Сведения о частях границ уточняемого земельного участка с кадастровым номером 23:42:0710005:13 :

Обозначение части границ		Горизонтальное проложение (S), м	Описание прохождения части границ	Сведения о согласовании местоположения границ (согласовано/спорное)
от т.	до т.			
1	2	3	4	5
н1490У	н1485У	19,98	—	согласовано
н1485У	8	25,09		
8	13	4,88		
13	30	14,97		
30	н1490У	26,13		

3. Сведения о характеристиках уточняемого земельного участка с кадастровым номером 23:42:0710005:13 :

№ п/п	Наименование характеристики	Значение характеристики
1	2	3
1.	Адрес земельного участка	—
1.1.	Сведения о местоположении земельного участка (при отсутствии адреса) в структурированном в соответствии с федеральной информационной адресной системой виде	Российская Федерация, Краснодарский край, Ейский р-н, Ейск г
1.2.	Дополнительные сведения о местоположении земельного участка	с/т Авиароботник, участок 112
2.	Площадь земельного участка ± величина погрешности определения (вычисления) площади ($P \pm \Delta P$), м ²	$508 \pm 0,10$
3.	Формула, примененная для вычисления предельной погрешности определения площади земельного участка, с подставленными значениями и итоговые (вычисленные) значения	$3,5 * 0,10 * \sqrt{(508,00)} = 8$
4.	Площадь земельного участка согласно сведениям Единого государственного реестра недвижимости (Ркад), м ²	491,00
5.	Оценка расхождения Р и Ркад ($P - P_{кад}$), м ²	17

1	2	3
6.	Предельный минимальный и максимальный размеры земельного участка (Р _{мин} и Р _{макс}), м ²	Р _{мин} = Р _{мин} = 300 Р _{макс} = Р _{макс} = 1 500
7.	Кадастровый или иной государственный учетный номер (инвентарный) здания, сооружения, объекта незавершенного строительства, расположенного на земельном участке	23:42:0710005:833
8.	Вид (виды) разрешенного использования	Для садоводства
8.1.	Дополнительные сведения об использовании земельного участка	—
9.	Сведения о земельных участках (землях общего пользования, территории общего пользования), посредством которых обеспечивается доступ	—
10.	Иные сведения	—

4. Пояснения к сведениям об уточняемом земельном участке с кадастровым номером 23:42:0710005:13 :

1. —

1. Сведения о характерных точках границ уточняемого земельного участка с кадастровым номером 23:42:0710005:131 :

Система координат МСК 23, зона 1 Зона № 1

Обозначение характерных точек границ	Координаты, м				Метод определения координат	Формулы, примененные для расчета средней квадратической погрешности определения координат характерных точек границ (Mt), с подставленными в такие формулы значениями и итоговые (вычисленные) значения Mt, м	Описание закрепления точки
	содержатся в Едином государственном реестре недвижимости		определены в результате выполнения комплексных кадастровых работ				
	X	Y	X	Y			
1	2	3	4	5	6	7	8
1	657 331,95	1 328 495,22	—	—	Метод спутниковых геодезических измерений (определений)	0,10	Нет закрепления
2	657 331,95	1 328 520,22	—	—			
3	657 311,95	1 328 520,22	—	—			
4	657 311,95	1 328 495,22	—	—			
н199У	—	—	657 331,60	1 328 518,77		$\sqrt{(0,07^2 + 0,07^2)} = 0,10$	

1	2	3	4	5	6	7	8
н1194У	—	—	657 311,60	1 328 518,97	Метод спутниковых геодезических измерений (определений)	$\sqrt{(0,07^2 + 0,07^2)} = 0,10$	Нет закрепления
н1197У	—	—	657 311,35	1 328 493,58			
н1200У	—	—	657 331,44	1 328 493,73			
1	657 331,95	1 328 495,22	—	—		0,10	

2. Сведения о частях границ уточняемого земельного участка с кадастровым номером 23:42:0710005:131 :

Обозначение части границ		Горизонтальное проложение (S), м	Описание прохождения части границ	Сведения о согласовании местоположения границ (согласовано/спорное)
от т.	до т.			
1	2	3	4	5
н1199У	н1194У	20,00	—	согласовано
н1194У	н1197У	25,39		
н1197У	н1200У	20,09		
н1200У	н1199У	25,04		

3. Сведения о характеристиках уточняемого земельного участка с кадастровым номером 23:42:0710005:131 :

№ п/п	Наименование характеристики	Значение характеристики
1	2	3
1.	Адрес земельного участка	—
1.1.	Сведения о местоположении земельного участка (при отсутствии адреса) в структурированном в соответствии с федеральной информационной адресной системой виде	Российская Федерация, Краснодарский край, Ейский р-н, Ейск г
1.2.	Дополнительные сведения о местоположении земельного участка	с/т Авиароботник, участок 16
2.	Площадь земельного участка ± величина погрешности определения (вычисления) площади ($P \pm \Delta P$), м ²	505 ± 0,10
3.	Формула, примененная для вычисления предельной погрешности определения площади земельного участка, с подставленными значениями и итоговые (вычисленные) значения	$3,5 * 0,10 * \sqrt{(505,00)} = 8$
4.	Площадь земельного участка согласно сведениям Единого государственного реестра недвижимости (Ркад), м ²	500,00
5.	Оценка расхождения Р и Ркад ($P - P_{кад}$), м ²	5

1	2	3
6.	Предельный минимальный и максимальный размеры земельного участка (Р _{мин} и Р _{макс}), м ²	Р _{мин} = Р _{мин} = 300 Р _{макс} = Р _{макс} = 1 500
7.	Кадастровый или иной государственный учетный номер (инвентарный) здания, сооружения, объекта незавершенного строительства, расположенного на земельном участке	23:42:0710005:1193
8.	Вид (виды) разрешенного использования	Земельные участки садоводческих товариществ
8.1.	Дополнительные сведения об использовании земельного участка	—
9.	Сведения о земельных участках (землях общего пользования, территории общего пользования), посредством которых обеспечивается доступ	—
10.	Иные сведения	—

4. Пояснения к сведениям об уточняемом земельном участке с кадастровым номером 23:42:0710005:131 :

1.	—
----	---

1. Сведения о характерных точках границ уточняемого земельного участка с кадастровым номером 23:42:0710005:135 :

Система координат МСК-23, зона 1 Зона № 1

Обозначение характерных точек границ	Координаты, м				Метод определения координат	Формулы, примененные для расчета средней квадратической погрешности определения координат характерных точек границ (Mt), с подставленными в такие формулы значениями и итоговые (вычисленные) значения Mt, м	Описание закрепления точки
	содержатся в Едином государственном реестре недвижимости		определены в результате выполнения комплексных кадастровых работ				
	X	Y	X	Y			
1	2	3	4	5	6	7	8
34	657 252,00	1 328 515,41	—	—	Метод спутниковых геодезических измерений (определений)	0,10	Нет закрепления
35	657 232,00	1 328 515,43	—	—			
36	657 231,97	1 328 490,43	—	—			
37	657 251,97	1 328 490,41	—	—			
1616	—	—	657 251,86	1 328 518,95			

1	2	3	4	5	6	7	8
н1594У	—	—	657 231,86	1 328 519,05	Метод спутниковых геодезических измерений (определений)	$\sqrt{(0,07^2 + 0,07^2)} = 0,10$	Нет закрепления
н1597У	—	—	657 231,81	1 328 494,09			
н1617У	—	—	657 251,86	1 328 493,98			
34	657 252,00	1 328 515,41	—	—		0,10	

2. Сведения о частях границ уточняемого земельного участка с кадастровым номером 23:42:0710005:135 :

Обозначение части границ		Горизонтальное проложение (S), м	Описание прохождения части границ	Сведения о согласовании местоположения границ (согласовано/спорное)
от т.	до т.			
1	2	3	4	5
1616	н1594У	20,00	—	согласовано
н1594У	н1597У	24,96		
н1597У	н1617У	20,05		
н1617У	1616	24,97		

3. Сведения о характеристиках уточняемого земельного участка с кадастровым номером 23:42:0710005:135 :

№ п/п	Наименование характеристики	Значение характеристики
1	2	3
1.	Адрес земельного участка	—
1.1.	Сведения о местоположении земельного участка (при отсутствии адреса) в структурированном в соответствии с федеральной информационной адресной системой виде	Российская Федерация, Краснодарский край, Ейский р-н, Ейск г
1.2.	Дополнительные сведения о местоположении земельного участка	—
2.	Площадь земельного участка \pm величина погрешности определения (вычисления) площади ($P \pm \Delta P$), м ²	$500 \pm 0,10$
3.	Формула, примененная для вычисления предельной погрешности определения площади земельного участка, с подставленными значениями и итоговые (вычисленные) значения	$3,5 * 0,10 * \sqrt{(500,00)} = 8$
4.	Площадь земельного участка согласно сведениям Единого государственного реестра недвижимости (Ркад), м ²	500,00
5.	Оценка расхождения Р и Ркад ($P - P_{кад}$), м ²	0

1	2	3
6.	Предельный минимальный и максимальный размеры земельного участка (Р _{мин} и Р _{макс}), м ²	Р _{мин} = Р _{мин} = 300 Р _{макс} = Р _{макс} = 1 500
7.	Кадастровый или иной государственный учетный номер (инвентарный) здания, сооружения, объекта незавершенного строительства, расположенного на земельном участке	—
8.	Вид (виды) разрешенного использования	Земельные участки садоводческих товариществ
8.1.	Дополнительные сведения об использовании земельного участка	—
9.	Сведения о земельных участках (землях общего пользования, территории общего пользования), посредством которых обеспечивается доступ	—
10.	Иные сведения	—

4. Пояснения к сведениям об уточняемом земельном участке с кадастровым номером 23:42:0710005:135 :

1.	—
----	---

1. Сведения о характерных точках границ уточняемого земельного участка с кадастровым номером 23:42:0710005:174 :

Система координат МСК-23, зона 1 Зона № 1

Обозначение характерных точек границ	Координаты, м				Метод определения координат	Формулы, примененные для расчета средней квадратической погрешности определения координат характерных точек границ (Mt), с подставленными в такие формулы значениями и итоговые (вычисленные) значения Mt, м	Описание закрепления точки
	содержатся в Едином государственном реестре недвижимости		определены в результате выполнения комплексных кадастровых работ				
	X	Y	X	Y			
1	2	3	4	5	6	7	8
58	657 391,97	1 328 540,14	—	—	Метод спутниковых геодезических измерений (определений)	$\sqrt{(0,07^2 + 0,07^2)} = 0,10$	Нет закрепления
55	657 371,97	1 328 540,13	—	—		0,10	
56	657 372,00	1 328 515,32	—	—			
57	657 391,99	1 328 515,35	—	—			
57	—	—	657 391,97	1 328 542,92		$\sqrt{(0,07^2 + 0,07^2)} = 0,10$	

1	2	3	4	5	6	7	8
н2016У	—	—	657 371,75	1 328 543,32	Метод спутниковых геодезических измерений (определений)	$\sqrt{(0,07^2 + 0,07^2)} = 0,10$	Нет закрепления
н1330У	—	—	657 371,59	1 328 518,53			
59	—	—	657 391,99	1 328 518,48			
58	657 391,97	1 328 540,14	—	—			

2. Сведения о частях границ уточняемого земельного участка с кадастровым номером 23:42:0710005:174 :

Обозначение части границ		Горизонтальное проложение (S), м	Описание прохождения части границ	Сведения о согласовании местоположения границ (согласовано/спорное)
от т.	до т.			
1	2	3	4	5
57	н2016У	20,22	—	согласовано
н2016У	н1330У	24,79		
н1330У	59	20,40		
59	57	24,44		

3. Сведения о характеристиках уточняемого земельного участка с кадастровым номером 23:42:0710005:174 :

№ п/п	Наименование характеристики	Значение характеристики
1	2	3
1.	Адрес земельного участка	—
1.1.	Сведения о местоположении земельного участка (при отсутствии адреса) в структурированном в соответствии с федеральной информационной адресной системой виде	Российская Федерация, Краснодарский край, Ейский р-н, Ейск г
1.2.	Дополнительные сведения о местоположении земельного участка	с/т Авиароботник, участок 62
2.	Площадь земельного участка ± величина погрешности определения (вычисления) площади ($P \pm \Delta P$), м ²	$500 \pm 0,10$
3.	Формула, примененная для вычисления предельной погрешности определения площади земельного участка, с подставленными значениями и итоговые (вычисленные) значения	$3,5 * 0,10 * \sqrt{(500,00)} = 8$
4.	Площадь земельного участка согласно сведениям Единого государственного реестра недвижимости (Ркад), м ²	496,00
5.	Оценка расхождения Р и Ркад ($P - P_{кад}$), м ²	4

1	2	3
6.	Предельный минимальный и максимальный размеры земельного участка (Р _{мин} и Р _{макс}), м ²	Р _{мин} = Р _{мин} = 300 Р _{макс} = Р _{макс} = 1 500
7.	Кадастровый или иной государственный учетный номер (инвентарный) здания, сооружения, объекта незавершенного строительства, расположенного на земельном участке	23:42:0710005:1201
8.	Вид (виды) разрешенного использования	Для садоводства
8.1.	Дополнительные сведения об использовании земельного участка	—
9.	Сведения о земельных участках (землях общего пользования, территории общего пользования), посредством которых обеспечивается доступ	—
10.	Иные сведения	—

4. Пояснения к сведениям об уточняемом земельном участке с кадастровым номером 23:42:0710005:174 :

1.	—
----	---

1. Сведения о характерных точках границ уточняемого земельного участка с кадастровым номером 23:42:0710005:188 :

Система координат МСК-23, зона 1 Зона № 1

Обозначение характерных точек границ	Координаты, м				Метод определения координат	Формулы, примененные для расчета средней квадратической погрешности определения координат характерных точек границ (Mt), с подставленными в такие формулы значениями и итоговые (вычисленные) значения Mt, м	Описание закрепления точки
	содержатся в Едином государственном реестре недвижимости		определены в результате выполнения комплексных кадастровых работ				
	X	Y	X	Y			
1	2	3	4	5	6	7	8
61	657 252,02	1 328 540,41	—	—	Метод спутниковых геодезических измерений (определений)	0,10	Нет закрепления
62	657 232,02	1 328 540,46	—	—			
35	657 232,00	1 328 515,43	—	—			
34	657 252,00	1 328 515,41	—	—			
1628	—	—	657 251,98	1 328 544,45			

1	2	3	4	5	6	7	8
н1598У	—	—	657 231,98	1 328 544,59	Метод спутниковых геодезических измерений (определений)	$\sqrt{(0,07^2 + 0,07^2)} = 0,10$	Нет закрепления
н1594У	—	—	657 231,86	1 328 519,05			
1616	—	—	657 251,86	1 328 518,95			
61	657 252,02	1 328 540,41	—	—		0,10	

2. Сведения о частях границ уточняемого земельного участка с кадастровым номером 23:42:0710005:188 :

Обозначение части границ		Горизонтальное проложение (S), м	Описание прохождения части границ	Сведения о согласовании местоположения границ (согласовано/спорное)
от т.	до т.			
1	2	3	4	5
1628	н1598У	20,00	—	согласовано
н1598У	н1594У	25,54		
н1594У	1616	20,00		
1616	1628	25,50		

3. Сведения о характеристиках уточняемого земельного участка с кадастровым номером 23:42:0710005:188 :

№ п/п	Наименование характеристики	Значение характеристики
1	2	3
1.	Адрес земельного участка	—
1.1.	Сведения о местоположении земельного участка (при отсутствии адреса) в структурированном в соответствии с федеральной информационной адресной системой виде	Российская Федерация, Краснодарский край, Ейский р-н, Ейск г
1.2.	Дополнительные сведения о местоположении земельного участка	с/т Авиароботник, участок 76
2.	Площадь земельного участка ± величина погрешности определения (вычисления) площади ($P \pm \Delta P$), м ²	510 ± 0,10
3.	Формула, примененная для вычисления предельной погрешности определения площади земельного участка, с подставленными значениями и итоговые (вычисленные) значения	$3,5 * 0,10 * \sqrt{(510,00)} = 8$
4.	Площадь земельного участка согласно сведениям Единого государственного реестра недвижимости (Ркад), м ²	500,00
5.	Оценка расхождения Р и Ркад ($P - P_{кад}$), м ²	10

1	2	3
6.	Предельный минимальный и максимальный размеры земельного участка (Р _{мин} и Р _{макс}), м ²	Р _{мин} = Р _{мин} = 300 Р _{макс} = Р _{макс} = 1 500
7.	Кадастровый или иной государственный учетный номер (инвентарный) здания, сооружения, объекта незавершенного строительства, расположенного на земельном участке	—
8.	Вид (виды) разрешенного использования	Земельные участки садоводческих товариществ
8.1.	Дополнительные сведения об использовании земельного участка	—
9.	Сведения о земельных участках (землях общего пользования, территории общего пользования), посредством которых обеспечивается доступ	—
10.	Иные сведения	—

4. Пояснения к сведениям об уточняемом земельном участке с кадастровым номером 23:42:0710005:188 :

1. —

1. Сведения о характерных точках границ уточняемого земельного участка с кадастровым номером 23:42:0710005:200 :

Система координат МСК-23, зона 1 Зона № 1

Обозначение характерных точек границ	Координаты, м				Метод определения координат	Формулы, примененные для расчета средней квадратической погрешности определения координат характерных точек границ (Mt), с подставленными в такие формулы значениями и итоговые (вычисленные) значения Mt, м	Описание закрепления точки
	содержатся в Едином государственном реестре недвижимости		определены в результате выполнения комплексных кадастровых работ				
	X	Y	X	Y			
1	2	3	4	5	6	7	8
64	657 131,47	1 328 521,14	—	—	Метод спутниковых геодезических измерений (определений)	0,10	Нет закрепления
65	657 131,78	1 328 546,26	—	—			
66	657 111,78	1 328 546,49	—	—			
67	657 111,47	1 328 521,39	—	—			
n787У	—	—	657 131,84	1 328 545,30			

1	2	3	4	5	6	7	8
н488У	—	—	657 111,84	1 328 545,44	Метод спутниковых геодезических измерений (определений)	$\sqrt{(0,07^2 + 0,07^2)} = 0,10$	Нет закрепления
н491У	—	—	657 111,60	1 328 520,21			
н770У	—	—	657 131,60	1 328 520,05			
64	657 131,47	1 328 521,14	—	—		0,10	

2. Сведения о частях границ уточняемого земельного участка с кадастровым номером 23:42:0710005:200 :

Обозначение части границ		Горизонтальное проложение (S), м	Описание прохождения части границ	Сведения о согласовании местоположения границ (согласовано/спорное)
от т.	до т.			
1	2	3	4	5
н787У	н488У	20,00	—	согласовано
н488У	н491У	25,23		
н491У	н770У	20,00		
н770У	н787У	25,25		

3. Сведения о характеристиках уточняемого земельного участка с кадастровым номером 23:42:0710005:200 :

№ п/п	Наименование характеристики	Значение характеристики
1	2	3
1.	Адрес земельного участка	—
1.1.	Сведения о местоположении земельного участка (при отсутствии адреса) в структурированном в соответствии с федеральной информационной адресной системой виде	Российская Федерация, Краснодарский край, Ейский р-н, Ейск г
1.2.	Дополнительные сведения о местоположении земельного участка	с/т Авиароботник, участок 88
2.	Площадь земельного участка ± величина погрешности определения (вычисления) площади ($P \pm \Delta P$), м ²	505 ± 0,10
3.	Формула, примененная для вычисления предельной погрешности определения площади земельного участка, с подставленными значениями и итоговые (вычисленные) значения	$3,5 * 0,10 * \sqrt{(505,00)} = 8$
4.	Площадь земельного участка согласно сведениям Единого государственного реестра недвижимости (Ркад), м ²	502,00
5.	Оценка расхождения Р и Ркад ($P - P_{кад}$), м ²	3

1	2	3
6.	Предельный минимальный и максимальный размеры земельного участка (Р _{мин} и Р _{макс}), м ²	Р _{мин} = Р _{мин} = 300 Р _{макс} = Р _{макс} = 1 500
7.	Кадастровый или иной государственный учетный номер (инвентарный) здания, сооружения, объекта незавершенного строительства, расположенного на земельном участке	23:42:0710005:1204
8.	Вид (виды) разрешенного использования	для садоводства
8.1.	Дополнительные сведения об использовании земельного участка	—
9.	Сведения о земельных участках (землях общего пользования, территории общего пользования), посредством которых обеспечивается доступ	—
10.	Иные сведения	—

4. Пояснения к сведениям об уточняемом земельном участке с кадастровым номером 23:42:0710005:200 :

1. —

1. Сведения о характерных точках границ уточняемого земельного участка с кадастровым номером 23:42:0710005:204 :
Система координат МСК-23, зона 1 Зона № 1

Обозначение характерных точек границ	Координаты, м				Метод определения координат	Формулы, примененные для расчета средней квадратической погрешности определения координат характерных точек границ (Mt), с подставленными в такие формулы значениями и итоговые (вычисленные) значения Mt, м	Описание закрепления точки
	содержатся в Едином государственном реестре недвижимости		определены в результате выполнения комплексных кадастровых работ				
	X	Y	X	Y			
1	2	3	4	5	6	7	8
58	657 091,79	1 328 546,65	—	—	Метод спутниковых геодезических измерений (определений)	0,10	Нет закрепления
59	657 071,79	1 328 546,88	—	—			
60	657 071,51	1 328 521,88	—	—			
61	657 091,51	1 328 521,65	—	—			
н489У	—	—	657 091,84	1 328 545,58			

1	2	3	4	5	6	7	8
н718У	—	—	657 071,84	1 328 545,73	Метод спутниковых геодезических измерений (определений)	$\sqrt{(0,07^2 + 0,07^2)} = 0,10$	Нет закрепления
н714У	—	—	657 071,60	1 328 520,55			
н490У	—	—	657 091,60	1 328 520,38			
58	657 091,79	1 328 546,65	—	—		0,10	

2. Сведения о частях границ уточняемого земельного участка с кадастровым номером 23:42:0710005:204 :

Обозначение части границ		Горизонтальное проложение (S), м	Описание прохождения части границ	Сведения о согласовании местоположения границ (согласовано/спорное)
от т.	до т.			
1	2	3	4	5
н489У	н718У	20,00	—	согласовано
н718У	н714У	25,18		
н714У	н490У	20,00		
н490У	н489У	25,20		

3. Сведения о характеристиках уточняемого земельного участка с кадастровым номером 23:42:0710005:204 :

№ п/п	Наименование характеристики	Значение характеристики
1	2	3
1.	Адрес земельного участка	—
1.1.	Сведения о местоположении земельного участка (при отсутствии адреса) в структурированном в соответствии с федеральной информационной адресной системой виде	Российская Федерация, Краснодарский край, Ейский р-н, Ейск г
1.2.	Дополнительные сведения о местоположении земельного участка	с/т Авиароботник, участок 92
2.	Площадь земельного участка ± величина погрешности определения (вычисления) площади ($P \pm \Delta P$), м ²	504 ± 0,10
3.	Формула, примененная для вычисления предельной погрешности определения площади земельного участка, с подставленными значениями и итоговые (вычисленные) значения	$3,5 * 0,10 * \sqrt{(504,00)} = 8$
4.	Площадь земельного участка согласно сведениям Единого государственного реестра недвижимости (Ркад), м ²	500,00
5.	Оценка расхождения Р и Ркад ($P - P_{кад}$), м ²	4

1	2	3
6.	Предельный минимальный и максимальный размеры земельного участка (Р _{мин} и Р _{макс}), м ²	Р _{мин} = Р _{мин} = 300 Р _{макс} = Р _{макс} = 1 500
7.	Кадастровый или иной государственный учетный номер (инвентарный) здания, сооружения, объекта незавершенного строительства, расположенного на земельном участке	—
8.	Вид (виды) разрешенного использования	Земельные участки садоводческих товариществ
8.1.	Дополнительные сведения об использовании земельного участка	—
9.	Сведения о земельных участках (землях общего пользования, территории общего пользования), посредством которых обеспечивается доступ	—
10.	Иные сведения	—

4. Пояснения к сведениям об уточняемом земельном участке с кадастровым номером 23:42:0710005:204 :

1.	—
----	---

1. Сведения о характерных точках границ уточняемого земельного участка с кадастровым номером 23:42:0710005:210 :

Система координат МСК-23, зона 1 Зона № 1

Обозначение характерных точек границ	Координаты, м				Метод определения координат	Формулы, примененные для расчета средней квадратической погрешности определения координат характерных точек границ (Mt), с подставленными в такие формулы значениями и итоговые (вычисленные) значения Mt, м	Описание закрепления точки
	содержатся в Едином государственном реестре недвижимости		определены в результате выполнения комплексных кадастровых работ				
	X	Y	X	Y			
1	2	3	4	5	6	7	8
73	657 031,50	1 328 522,34	—	—	Метод спутниковых геодезических измерений (определений)	0,10	Нет закрепления
74	657 031,79	1 328 547,34	—	—			
75	657 011,79	1 328 547,57	—	—			
76	657 011,50	1 328 522,57	—	—			
н723У	—	—	657 031,84	1 328 546,01			

1	2	3	4	5	6	7	8
н690У	—	—	657 011,85	1 328 546,15	Метод спутниковых геодезических измерений (определений)	$\sqrt{(0,07^2 + 0,07^2)} = 0,10$	Нет закрепления
н484У	—	—	657 011,43	1 328 521,06			
н706У	—	—	657 031,43	1 328 520,88			
73	657 031,50	1 328 522,34	—	—		0,10	

2. Сведения о частях границ уточняемого земельного участка с кадастровым номером 23:42:0710005:210 :

Обозначение части границ		Горизонтальное проложение (S), м	Описание прохождения части границ	Сведения о согласовании местоположения границ (согласовано/спорное)
от т.	до т.			
1	2	3	4	5
н723У	н690У	19,99	—	согласовано
н690У	н484У	25,09		
н484У	н706У	20,00		
н706У	н723У	25,13		

3. Сведения о характеристиках уточняемого земельного участка с кадастровым номером 23:42:0710005:210 :

№ п/п	Наименование характеристики	Значение характеристики
1	2	3
1.	Адрес земельного участка	—
1.1.	Сведения о местоположении земельного участка (при отсутствии адреса) в структурированном в соответствии с федеральной информационной адресной системой виде	Российская Федерация, Краснодарский край, Ейский р-н, Широчанский с/о
1.2.	Дополнительные сведения о местоположении земельного участка	с/т Авиароботник, участок 98
2.	Площадь земельного участка ± величина погрешности определения (вычисления) площади ($P \pm \Delta P$), м ²	$502 \pm 0,10$
3.	Формула, примененная для вычисления предельной погрешности определения площади земельного участка, с подставленными значениями и итоговые (вычисленные) значения	$3,5 * 0,10 * \sqrt{(502,00)} = 8$
4.	Площадь земельного участка согласно сведениям Единого государственного реестра недвижимости (Ркад), м ²	500,00
5.	Оценка расхождения Р и Ркад ($P - P_{кад}$), м ²	2

1	2	3
6.	Предельный минимальный и максимальный размеры земельного участка (Р _{мин} и Р _{макс}), м ²	Р _{мин} = Р _{мин} = 300 Р _{макс} = Р _{макс} = 1 500
7.	Кадастровый или иной государственный учетный номер (инвентарный) здания, сооружения, объекта незавершенного строительства, расположенного на земельном участке	—
8.	Вид (виды) разрешенного использования	для садоводства
8.1.	Дополнительные сведения об использовании земельного участка	—
9.	Сведения о земельных участках (землях общего пользования, территории общего пользования), посредством которых обеспечивается доступ	—
10.	Иные сведения	—

4. Пояснения к сведениям об уточняемом земельном участке с кадастровым номером 23:42:0710005:210 :

1.	—
----	---

1. Сведения о характерных точках границ уточняемого земельного участка с кадастровым номером 23:42:0710005:233 :

Система координат МСК-23, зона 1 Зона № 1

Обозначение характерных точек границ	Координаты, м				Метод определения координат	Формулы, примененные для расчета средней квадратической погрешности определения координат характерных точек границ (Mt), с подставленными в такие формулы значениями и итоговые (вычисленные) значения Mt, м	Описание закрепления точки
	содержатся в Едином государственном реестре недвижимости		определены в результате выполнения комплексных кадастровых работ				
	X	Y	X	Y			
1	2	3	4	5	6	7	8
77	657 510,86	1 328 596,41	—	—	Метод спутниковых геодезических измерений (определений)	0,10	Нет закрепления
78	657 491,16	1 328 596,55	—	—			
79	657 490,98	1 328 571,45	—	—			
80	657 510,68	1 328 571,32	—	—			
н1355У	—	—	657 512,23	1 328 597,29			

1	2	3	4	5	6	7	8
н1359У	—	—	657 492,41	1 328 597,53	Метод спутниковых геодезических измерений (определений)	$\sqrt{(0,07^2 + 0,07^2)} = 0,10$	Нет закрепления
н1362У	—	—	657 492,19	1 328 572,53			
н1356У	—	—	657 512,01	1 328 572,36			
77	657 510,86	1 328 596,41	—	—		0,10	

2. Сведения о частях границ уточняемого земельного участка с кадастровым номером 23:42:0710005:233 :

Обозначение части границ		Горизонтальное проложение (S), м	Описание прохождения части границ	Сведения о согласовании местоположения границ (согласовано/спорное)
от т.	до т.			
1	2	3	4	5
н1355У	н1359У	19,82	—	согласовано
н1359У	н1362У	25,00		
н1362У	н1356У	19,82		
н1356У	н1355У	24,93		

3. Сведения о характеристиках уточняемого земельного участка с кадастровым номером 23:42:0710005:233 :

№ п/п	Наименование характеристики	Значение характеристики
1	2	3
1.	Адрес земельного участка	—
1.1.	Сведения о местоположении земельного участка (при отсутствии адреса) в структурированном в соответствии с федеральной информационной адресной системой виде	Российская Федерация, Краснодарский край, Ейский р-н, Ейск г
1.2.	Дополнительные сведения о местоположении земельного участка	с/т Авиароботник, участок 122
2.	Площадь земельного участка ± величина погрешности определения (вычисления) площади ($P \pm \Delta P$), м ²	495 ± 0,10
3.	Формула, примененная для вычисления предельной погрешности определения площади земельного участка, с подставленными значениями и итоговые (вычисленные) значения	$3,5 * 0,10 * \sqrt{(495,00)} = 8$
4.	Площадь земельного участка согласно сведениям Единого государственного реестра недвижимости (Ркад), м ²	494,00
5.	Оценка расхождения Р и Ркад ($P - P_{кад}$), м ²	1

1	2	3
6.	Предельный минимальный и максимальный размеры земельного участка (Р _{мин} и Р _{макс}), м ²	Р _{мин} = Р _{мин} = 300 Р _{макс} = Р _{макс} = 1 500
7.	Кадастровый или иной государственный учетный номер (инвентарный) здания, сооружения, объекта незавершенного строительства, расположенного на земельном участке	23:42:0710005:818
8.	Вид (виды) разрешенного использования	для садоводства
8.1.	Дополнительные сведения об использовании земельного участка	—
9.	Сведения о земельных участках (землях общего пользования, территории общего пользования), посредством которых обеспечивается доступ	—
10.	Иные сведения	—

4. Пояснения к сведениям об уточняемом земельном участке с кадастровым номером 23:42:0710005:233 :

1.	—
----	---

1. Сведения о характерных точках границ уточняемого земельного участка с кадастровым номером 23:42:0710005:401 :

Система координат МСК-23, зона 1 Зона № 1

Обозначение характерных точек границ	Координаты, м				Метод определения координат	Формулы, примененные для расчета средней квадратической погрешности определения координат характерных точек границ (Mt), с подставленными в такие формулы значениями и итоговые (вычисленные) значения Mt, м	Описание закрепления точки
	содержатся в Едином государственном реестре недвижимости		определены в результате выполнения комплексных кадастровых работ				
	X	Y	X	Y			
1	2	3	4	5	6	7	8
1	657 254,00	1 328 710,01	—	—	Метод спутниковых геодезических измерений (определений)	0,10	Нет закрепления
2	657 234,00	1 328 709,92	—	—			
3	657 234,11	1 328 684,92	—	—			
4	657 254,11	1 328 685,01	—	—			
н1765У	—	—	657 253,17	1 328 709,53			

1	2	3	4	5	6	7	8
н3056У	—	—	657 233,12	1 328 709,62	Метод спутниковых геодезических измерений (определений)	$\sqrt{(0,07^2 + 0,07^2)} = 0,10$	Нет закрепления
н1725У	—	—	657 233,25	1 328 684,63			
н1724У	—	—	657 253,25	1 328 684,57			
1	657 254,00	1 328 710,01	—	—		0,10	

2. Сведения о частях границ уточняемого земельного участка с кадастровым номером 23:42:0710005:401 :

Обозначение части границ		Горизонтальное проложение (S), м	Описание прохождения части границ	Сведения о согласовании местоположения границ (согласовано/спорное)
от т.	до т.			
1	2	3	4	5
н1765У	н3056У	20,05	—	согласовано
н3056У	н1725У	24,99		
н1725У	н1724У	20,00		
н1724У	н1765У	24,96		

3. Сведения о характеристиках уточняемого земельного участка с кадастровым номером 23:42:0710005:401 :

№ п/п	Наименование характеристики	Значение характеристики
1	2	3
1.	Адрес земельного участка	Российская Федерация, Краснодарский край, Ейский район, Ейск город, п.Широчанка, с/т Авиароботник, участок 292
1.1.	Сведения о местоположении земельного участка (при отсутствии адреса) в структурированном в соответствии с федеральной информационной адресной системой виде	—
1.2.	Дополнительные сведения о местоположении земельного участка	—
2.	Площадь земельного участка ± величина погрешности определения (вычисления) площади ($P \pm \Delta P$), м ²	$500 \pm 0,10$
3.	Формула, примененная для вычисления предельной погрешности определения площади земельного участка, с подставленными значениями и итоговые (вычисленные) значения	$3,5 * 0,10 * \sqrt{(500,00)} = 8$
4.	Площадь земельного участка согласно сведениям Единого государственного реестра недвижимости (Ркад), м ²	500,00
5.	Оценка расхождения P и Ркад ($P - P_{кад}$), м ²	0

1	2	3
6.	Предельный минимальный и максимальный размеры земельного участка (Р _{мин} и Р _{макс}), м ²	Р _{мин} = Р _{мин} = 300 Р _{макс} = Р _{макс} = 1 500
7.	Кадастровый или иной государственный учетный номер (инвентарный) здания, сооружения, объекта незавершенного строительства, расположенного на земельном участке	—
8.	Вид (виды) разрешенного использования	Земельные участки садоводческих товариществ
8.1.	Дополнительные сведения об использовании земельного участка	—
9.	Сведения о земельных участках (землях общего пользования, территории общего пользования), посредством которых обеспечивается доступ	—
10.	Иные сведения	—

4. Пояснения к сведениям об уточняемом земельном участке с кадастровым номером 23:42:0710005:401 :

1.	—
----	---

1. Сведения о характерных точках границ уточняемого земельного участка с кадастровым номером 23:42:0710005:403 :

Система координат МСК-23, зона 1 Зона № 1

Обозначение характерных точек границ	Координаты, м				Метод определения координат	Формулы, примененные для расчета средней квадратической погрешности определения координат характерных точек границ (Mt), с подставленными в такие формулы значениями и итоговые (вычисленные) значения Mt, м	Описание закрепления точки
	содержатся в Едином государственном реестре недвижимости		определены в результате выполнения комплексных кадастровых работ				
	X	Y	X	Y			
1	2	3	4	5	6	7	8
2	657 234,00	1 328 709,92	—	—	Метод спутниковых геодезических измерений (определений)	0,10	Нет закрепления
2	657 214,00	1 328 709,83	—	—			
3	657 214,11	1 328 684,83	—	—			
3	657 234,11	1 328 684,92	—	—			
н3056У	—	—	657 233,12	1 328 709,62			

1	2	3	4	5	6	7	8
н3052У	—	—	657 213,12	1 328 709,70	Метод спутниковых геодезических измерений (определений)	$\sqrt{(0,07^2 + 0,07^2)} = 0,10$	Нет закрепления
н1270У	—	—	657 213,25	1 328 684,70			
н1725У	—	—	657 233,25	1 328 684,63			
2	657 234,00	1 328 709,92	—	—		0,10	

2. Сведения о частях границ уточняемого земельного участка с кадастровым номером 23:42:0710005:403 :

Обозначение части границ		Горизонтальное проложение (S), м	Описание прохождения части границ	Сведения о согласовании местоположения границ (согласовано/спорное)
от т.	до т.			
1	2	3	4	5
н3056У	н3052У	20,00	—	согласовано
н3052У	н1270У	25,00		
н1270У	н1725У	20,00		
н1725У	н3056У	24,99		

3. Сведения о характеристиках уточняемого земельного участка с кадастровым номером 23:42:0710005:403 :

№ п/п	Наименование характеристики	Значение характеристики
1	2	3
1.	Адрес земельного участка	Российская Федерация, Краснодарский край, Ейский район, Ейск город, п.Широчанка, с/т Авиароботник, участок 294
1.1.	Сведения о местоположении земельного участка (при отсутствии адреса) в структурированном в соответствии с федеральной информационной адресной системой виде	—
1.2.	Дополнительные сведения о местоположении земельного участка	—
2.	Площадь земельного участка ± величина погрешности определения (вычисления) площади ($P \pm \Delta P$), м ²	$500 \pm 0,10$
3.	Формула, примененная для вычисления предельной погрешности определения площади земельного участка, с подставленными значениями и итоговые (вычисленные) значения	$3,5 * 0,10 * \sqrt{(500,00)} = 8$
4.	Площадь земельного участка согласно сведениям Единого государственного реестра недвижимости (Ркад), м ²	500,00
5.	Оценка расхождения Р и Ркад ($P - P_{кад}$), м ²	0

1	2	3
6.	Предельный минимальный и максимальный размеры земельного участка (Р _{мин} и Р _{макс}), м ²	Р _{мин} = Р _{мин} = 300 Р _{макс} = Р _{макс} = 1 500
7.	Кадастровый или иной государственный учетный номер (инвентарный) здания, сооружения, объекта незавершенного строительства, расположенного на земельном участке	—
8.	Вид (виды) разрешенного использования	Земельные участки садоводческих товариществ
8.1.	Дополнительные сведения об использовании земельного участка	—
9.	Сведения о земельных участках (землях общего пользования, территории общего пользования), посредством которых обеспечивается доступ	—
10.	Иные сведения	—

4. Пояснения к сведениям об уточняемом земельном участке с кадастровым номером 23:42:0710005:403 :

1.	—
----	---

1. Сведения о характерных точках границ уточняемого земельного участка с кадастровым номером 23:42:0710005:405 :

Система координат МСК-23, зона 1 Зона № 1

Обозначение характерных точек границ	Координаты, м				Метод определения координат	Формулы, примененные для расчета средней квадратической погрешности определения координат характерных точек границ (Mt), с подставленными в такие формулы значениями и итоговые (вычисленные) значения Mt, м	Описание закрепления точки
	содержатся в Едином государственном реестре недвижимости		определены в результате выполнения комплексных кадастровых работ				
	X	Y	X	Y			
1	2	3	4	5	6	7	8
2	657 214,00	1 328 709,83	—	—	Метод спутниковых геодезических измерений (определений)	0,10	Нет закрепления
2	657 194,00	1 328 709,74	—	—			
3	657 194,11	1 328 684,74	—	—			
3	657 214,11	1 328 684,83	—	—			
н3052У	—	—	657 213,12	1 328 709,70			

1	2	3	4	5	6	7	8
2	—	—	657 193,12	1 328 709,79	Метод спутниковых геодезических измерений (определений)	$\sqrt{(0,07^2 + 0,07^2)} = 0,10$	Нет закрепления
1	—	—	657 193,25	1 328 684,76			
н1270У	—	—	657 213,25	1 328 684,70			
2	657 214,00	1 328 709,83	—	—		0,10	

2. Сведения о частях границ уточняемого земельного участка с кадастровым номером 23:42:0710005:405 :

Обозначение части границ		Горизонтальное проложение (S), м	Описание прохождения части границ	Сведения о согласовании местоположения границ (согласовано/спорное)
от т.	до т.			
1	2	3	4	5
н3052У	2	20,00	—	согласовано
2	1	25,03		
1	н1270У	20,00		
н1270У	н3052У	25,00		

3. Сведения о характеристиках уточняемого земельного участка с кадастровым номером 23:42:0710005:405 :

№ п/п	Наименование характеристики	Значение характеристики
1	2	3
1.	Адрес земельного участка	—
1.1.	Сведения о местоположении земельного участка (при отсутствии адреса) в структурированном в соответствии с федеральной информационной адресной системой виде	Российская Федерация, Краснодарский край, Ейский р-н, Ейск г
1.2.	Дополнительные сведения о местоположении земельного участка	с/т Авиароботник, участок 296
2.	Площадь земельного участка ± величина погрешности определения (вычисления) площади ($P \pm \Delta P$), м ²	$500 \pm 0,10$
3.	Формула, примененная для вычисления предельной погрешности определения площади земельного участка, с подставленными значениями и итоговые (вычисленные) значения	$3,5 * 0,10 * \sqrt{(500,00)} = 8$
4.	Площадь земельного участка согласно сведениям Единого государственного реестра недвижимости (Ркад), м ²	500,00
5.	Оценка расхождения Р и Ркад ($P - P_{кад}$), м ²	0

1	2	3
6.	Предельный минимальный и максимальный размеры земельного участка (Р _{мин} и Р _{макс}), м ²	Р _{мин} = Р _{мин} = 300 Р _{макс} = Р _{макс} = 1 500
7.	Кадастровый или иной государственный учетный номер (инвентарный) здания, сооружения, объекта незавершенного строительства, расположенного на земельном участке	—
8.	Вид (виды) разрешенного использования	Земельные участки садоводческих товариществ
8.1.	Дополнительные сведения об использовании земельного участка	—
9.	Сведения о земельных участках (землях общего пользования, территории общего пользования), посредством которых обеспечивается доступ	—
10.	Иные сведения	—

4. Пояснения к сведениям об уточняемом земельном участке с кадастровым номером 23:42:0710005:405 :

1.	—
----	---

1. Сведения о характерных точках границ уточняемого земельного участка с кадастровым номером 23:42:0710005:461 :

Система координат МСК-23, зона 1 Зона № 1

Обозначение характерных точек границ	Координаты, м				Метод определения координат	Формулы, примененные для расчета средней квадратической погрешности определения координат характерных точек границ (Mt), с подставленными в такие формулы значениями и итоговые (вычисленные) значения Mt, м	Описание закрепления точки
	содержатся в Едином государственном реестре недвижимости		определены в результате выполнения комплексных кадастровых работ				
	X	Y	X	Y			
1	2	3	4	5	6	7	8
88	657 206,30	1 328 753,52	—	—	Метод спутниковых геодезических измерений (определений)	0,10	Нет закрепления
89	657 206,99	1 328 779,58	—	—			
90	657 187,80	1 328 780,25	—	—			
91	657 186,97	1 328 754,46	—	—			
н2078У	—	—	657 374,09	1 328 763,50			

1	2	3	4	5	6	7	8
н1820У	—	—	657 354,05	1 328 763,65	Метод спутниковых геодезических измерений (определений)	$\sqrt{(0,07^2 + 0,07^2)} = 0,10$	Нет закрепления
н1812У	—	—	657 353,86	1 328 738,39			
41	—	—	657 373,91	1 328 738,04			
88	657 206,30	1 328 753,52	—	—		0,10	

2. Сведения о частях границ уточняемого земельного участка с кадастровым номером 23:42:0710005:461 :

Обозначение части границ		Горизонтальное проложение (S), м	Описание прохождения части границ	Сведения о согласовании местоположения границ (согласовано/спорное)
от т.	до т.			
1	2	3	4	5
н2078У	н1820У	20,04	—	согласовано
н1820У	н1812У	25,26		
н1812У	41	20,05		
41	н2078У	25,46		

3. Сведения о характеристиках уточняемого земельного участка с кадастровым номером 23:42:0710005:461 :

№ п/п	Наименование характеристики	Значение характеристики
1	2	3
1.	Адрес земельного участка	—
1.1.	Сведения о местоположении земельного участка (при отсутствии адреса) в структурированном в соответствии с федеральной информационной адресной системой виде	Российская Федерация, Краснодарский край, Ейский р-н, Ейск г
1.2.	Дополнительные сведения о местоположении земельного участка	с/т Авиароботник, участок 352
2.	Площадь земельного участка ± величина погрешности определения (вычисления) площади ($P \pm \Delta P$), м ²	508 ± 0,10
3.	Формула, примененная для вычисления предельной погрешности определения площади земельного участка, с подставленными значениями и итоговые (вычисленные) значения	$3,5 * 0,10 * \sqrt{(508,00)} = 8$
4.	Площадь земельного участка согласно сведениям Единого государственного реестра недвижимости (Ркад), м ²	500,00
5.	Оценка расхождения Р и Ркад ($P - P_{кад}$), м ²	8

1	2	3
6.	Предельный минимальный и максимальный размеры земельного участка (Р _{мин} и Р _{макс}), м ²	Р _{мин} = Р _{мин} = 300 Р _{макс} = Р _{макс} = 1 500
7.	Кадастровый или иной государственный учетный номер (инвентарный) здания, сооружения, объекта незавершенного строительства, расположенного на земельном участке	—
8.	Вид (виды) разрешенного использования	для садоводства
8.1.	Дополнительные сведения об использовании земельного участка	—
9.	Сведения о земельных участках (землях общего пользования, территории общего пользования), посредством которых обеспечивается доступ	—
10.	Иные сведения	—

4. Пояснения к сведениям об уточняемом земельном участке с кадастровым номером 23:42:0710005:461 :

1.	—
----	---

1. Сведения о характерных точках границ уточняемого земельного участка с кадастровым номером 23:42:0710005:596 :

Система координат МСК-23, зона 1 Зона № 1

Обозначение характерных точек границ	Координаты, м				Метод определения координат	Формулы, примененные для расчета средней квадратической погрешности определения координат характерных точек границ (Mt), с подставленными в такие формулы значениями и итоговые (вычисленные) значения Mt, м	Описание закрепления точки
	содержатся в Едином государственном реестре недвижимости		определены в результате выполнения комплексных кадастровых работ				
	X	Y	X	Y			
1	2	3	4	5	6	7	8
135	657 453,96	1 328 901,41	—	—	Метод спутниковых геодезических измерений (определений)	0,10	Нет закрепления
136	657 434,09	1 328 901,59	—	—			
137	657 434,07	1 328 876,75	—	—			
138	657 453,84	1 328 876,58	—	—			
n1462У	—	—	657 454,64	1 328 902,66			

1	2	3	4	5	6	7	8
1	—	—	657 434,64	1 328 902,71	Метод спутниковых геодезических измерений (определений)	$\sqrt{(0,07^2 + 0,07^2)} = 0,10$	Нет закрепления
2289	—	—	657 434,80	1 328 877,90		—	
н2324У	—	—	657 454,80	1 328 877,75		$\sqrt{(0,07^2 + 0,07^2)} = 0,10$	
135	657 453,96	1 328 901,41	—	—		0,10	

2. Сведения о частях границ уточняемого земельного участка с кадастровым номером 23:42:0710005:596 :

Обозначение части границ		Горизонтальное проложение (S), м	Описание прохождения части границ	Сведения о согласовании местоположения границ (согласовано/спорное)
от т.	до т.			
1	2	3	4	5
н1462У	1	20,00	—	согласовано
1	2289	24,81		
2289	н2324У	20,00		
н2324У	н1462У	24,91		

3. Сведения о характеристиках уточняемого земельного участка с кадастровым номером 23:42:0710005:596 :

№ п/п	Наименование характеристики	Значение характеристики
1	2	3
1.	Адрес земельного участка	—
1.1.	Сведения о местоположении земельного участка (при отсутствии адреса) в структурированном в соответствии с федеральной информационной адресной системой виде	Российская Федерация, Краснодарский край, Ейский р-н, Ейск г
1.2.	Дополнительные сведения о местоположении земельного участка	с/т Авиароботник, участок 487
2.	Площадь земельного участка ± величина погрешности определения (вычисления) площади ($P \pm \Delta P$), м ²	$497 \pm 0,10$
3.	Формула, примененная для вычисления предельной погрешности определения площади земельного участка, с подставленными значениями и итоговые (вычисленные) значения	$3,5 * 0,10 * \sqrt{(497,00)} = 8$
4.	Площадь земельного участка согласно сведениям Единого государственного реестра недвижимости (Ркад), м ²	492,00
5.	Оценка расхождения Р и Ркад ($P - P_{кад}$), м ²	5

1	2	3
6.	Предельный минимальный и максимальный размеры земельного участка (Р _{мин} и Р _{макс}), м ²	Р _{мин} = Р _{мин} = 300 Р _{макс} = Р _{макс} = 1 500
7.	Кадастровый или иной государственный учетный номер (инвентарный) здания, сооружения, объекта незавершенного строительства, расположенного на земельном участке	23:42:0710005:836
8.	Вид (виды) разрешенного использования	Для садоводства
8.1.	Дополнительные сведения об использовании земельного участка	—
9.	Сведения о земельных участках (землях общего пользования, территории общего пользования), посредством которых обеспечивается доступ	—
10.	Иные сведения	—

4. Пояснения к сведениям об уточняемом земельном участке с кадастровым номером 23:42:0710005:596 :

1. —

1. Сведения о характерных точках границ уточняемого земельного участка с кадастровым номером 23:42:0710005:674 :

Система координат МСК-23, зона 1 Зона № 1

Обозначение характерных точек границ	Координаты, м				Метод определения координат	Формулы, примененные для расчета средней квадратической погрешности определения координат характерных точек границ (Mt), с подставленными в такие формулы значениями и итоговые (вычисленные) значения Mt, м	Описание закрепления точки
	содержатся в Едином государственном реестре недвижимости		определены в результате выполнения комплексных кадастровых работ				
	X	Y	X	Y			
1	2	3	4	5	6	7	8
146	657 455,11	1 328 871,84	—	—	Метод спутниковых геодезических измерений (определений)	0,10	Нет закрепления
147	657 435,12	1 328 872,96	—	—			
148	657 434,27	1 328 847,89	—	—			
149	657 454,40	1 328 847,19	—	—			
н2267У	—	—	657 375,11	1 328 928,49			

1	2	3	4	5	6	7	8
н2000У	—	—	657 354,83	1 328 928,64	Метод спутниковых геодезических измерений (определений)	$\sqrt{(0,07^2 + 0,07^2)} = 0,10$	Нет закрепления
н1996У	—	—	657 354,64	1 328 903,48			
н2259У	—	—	657 374,64	1 328 903,37			
146	657 455,11	1 328 871,84	—	—		0,10	

2. Сведения о частях границ уточняемого земельного участка с кадастровым номером 23:42:0710005:674 :

Обозначение части границ		Горизонтальное проложение (S), м	Описание прохождения части границ	Сведения о согласовании местоположения границ (согласовано/спорное)
от т.	до т.			
1	2	3	4	5
н2267У	н2000У	20,28	—	согласовано
н2000У	н1996У	25,16		
н1996У	н2259У	20,00		
н2259У	н2267У	25,12		

3. Сведения о характеристиках уточняемого земельного участка с кадастровым номером 23:42:0710005:674 :

№ п/п	Наименование характеристики	Значение характеристики
1	2	3
1.	Адрес земельного участка	—
1.1.	Сведения о местоположении земельного участка (при отсутствии адреса) в структурированном в соответствии с федеральной информационной адресной системой виде	Российская Федерация, Краснодарский край, Ейский р-н, Ейск г
1.2.	Дополнительные сведения о местоположении земельного участка	с/т Авиароботник, участок 568
2.	Площадь земельного участка ± величина погрешности определения (вычисления) площади ($P \pm \Delta P$), м ²	506 ± 0,10
3.	Формула, примененная для вычисления предельной погрешности определения площади земельного участка, с подставленными значениями и итоговые (вычисленные) значения	$3,5 * 0,10 * \sqrt{(506,00)} = 8$
4.	Площадь земельного участка согласно сведениям Единого государственного реестра недвижимости (Ркад), м ²	499,00
5.	Оценка расхождения Р и Ркад ($P - P_{кад}$), м ²	7

1	2	3
6.	Предельный минимальный и максимальный размеры земельного участка (Р _{мин} и Р _{макс}), м ²	Р _{мин} = Р _{мин} = 300 Р _{макс} = Р _{макс} = 1 500
7.	Кадастровый или иной государственный учетный номер (инвентарный) здания, сооружения, объекта незавершенного строительства, расположенного на земельном участке	—
8.	Вид (виды) разрешенного использования	Для садоводства
8.1.	Дополнительные сведения об использовании земельного участка	—
9.	Сведения о земельных участках (землях общего пользования, территории общего пользования), посредством которых обеспечивается доступ	—
10.	Иные сведения	—

4. Пояснения к сведениям об уточняемом земельном участке с кадастровым номером 23:42:0710005:674 :

1. —

1. Сведения о характерных точках границ уточняемого земельного участка с кадастровым номером 23:42:0710005:738 :

Система координат МСК-23, зона 1 Зона № 1

Обозначение характерных точек границ	Координаты, м				Метод определения координат	Формулы, примененные для расчета средней квадратической погрешности определения координат характерных точек границ (Mt), с подставленными в такие формулы значениями и итоговые (вычисленные) значения Mt, м	Описание закрепления точки
	содержатся в Едином государственном реестре недвижимости		определены в результате выполнения комплексных кадастровых работ				
	X	Y	X	Y			
1	2	3	4	5	6	7	8
156	657 109,57	1 328 488,49	—	—	Метод спутниковых геодезических измерений (определений)	0,10	Нет закрепления
157	657 084,07	1 328 488,45	—	—			
158	657 084,10	1 328 468,45	—	—			
159	657 109,60	1 328 468,49	—	—			
н470У	—	—	657 109,77	1 328 470,74			

1	2	3	4	5	6	7	8
н469У	—	—	657 109,82	1 328 490,74	Метод спутниковых геодезических измерений (определений)	$\sqrt{(0,07^2 + 0,07^2)} = 0,10$	Нет закрепления
н472У	—	—	657 084,35	1 328 490,79			
н475У	—	—	657 084,22	1 328 470,79			
156	657 109,57	1 328 488,49	—	—		0,10	

2. Сведения о частях границ уточняемого земельного участка с кадастровым номером 23:42:0710005:738 :

Обозначение части границ		Горизонтальное проложение (S), м	Описание прохождения части границ	Сведения о согласовании местоположения границ (согласовано/спорное)
от т.	до т.			
1	2	3	4	5
н470У	н469У	20,00	—	согласовано
н469У	н472У	25,47		
н472У	н475У	20,00		
н475У	н470У	25,55		

3. Сведения о характеристиках уточняемого земельного участка с кадастровым номером 23:42:0710005:738 :

№ п/п	Наименование характеристики	Значение характеристики
1	2	3
1.	Адрес земельного участка	—
1.1.	Сведения о местоположении земельного участка (при отсутствии адреса) в структурированном в соответствии с федеральной информационной адресной системой виде	Российская Федерация, Краснодарский край, Ейский р-н, Ейск г
1.2.	Дополнительные сведения о местоположении земельного участка	—
2.	Площадь земельного участка \pm величина погрешности определения (вычисления) площади ($P \pm \Delta P$), м ²	510 \pm 0,10
3.	Формула, примененная для вычисления предельной погрешности определения площади земельного участка, с подставленными значениями и итоговые (вычисленные) значения	$3,5 * 0,10 * \sqrt{(510,00)} = 8$
4.	Площадь земельного участка согласно сведениям Единого государственного реестра недвижимости (Ркад), м ²	510,00
5.	Оценка расхождения Р и Ркад ($P - P_{кад}$), м ²	0

1	2	3
6.	Предельный минимальный и максимальный размеры земельного участка (Р _{мин} и Р _{макс}), м ²	Р _{мин} = Р _{мин} = 300 Р _{макс} = Р _{макс} = 1 500
7.	Кадастровый или иной государственный учетный номер (инвентарный) здания, сооружения, объекта незавершенного строительства, расположенного на земельном участке	—
8.	Вид (виды) разрешенного использования	Для садоводства
8.1.	Дополнительные сведения об использовании земельного участка	—
9.	Сведения о земельных участках (землях общего пользования, территории общего пользования), посредством которых обеспечивается доступ	—
10.	Иные сведения	—

4. Пояснения к сведениям об уточняемом земельном участке с кадастровым номером 23:42:0710005:738 :

1. —

1. Сведения о характерных точках границ уточняемого земельного участка с кадастровым номером 23:42:0710005:741 :

Система координат МСК-23, зона 1 Зона № 1

Обозначение характерных точек границ	Координаты, м				Метод определения координат	Формулы, примененные для расчета средней квадратической погрешности определения координат характерных точек границ (Mt), с подставленными в такие формулы значениями и итоговые (вычисленные) значения Mt, м	Описание закрепления точки
	содержатся в Едином государственном реестре недвижимости		определены в результате выполнения комплексных кадастровых работ				
	X	Y	X	Y			
1	2	3	4	5	6	7	8
160	657 034,10	1 328 468,37	—	—	Метод спутниковых геодезических измерений (определений)	0,10	Нет закрепления
161	657 034,07	1 328 488,37	—	—			
162	657 009,07	1 328 488,33	—	—			
163	657 009,10	1 328 468,33	—	—			
477	—	—	657 034,96	1 328 491,39			

1	2	3	4	5	6	7	8
686	—	—	657 009,96	1 328 491,56	Метод спутниковых геодезических измерений (определений)	—	Нет закрепления
689	—	—	657 009,83	1 328 471,56			
478	—	—	657 034,83	1 328 471,39			
160	657 034,10	1 328 468,37	—	—		0,10	

2. Сведения о частях границ уточняемого земельного участка с кадастровым номером 23:42:0710005:741 :

Обозначение части границ		Горизонтальное проложение (S), м	Описание прохождения части границ	Сведения о согласовании местоположения границ (согласовано/спорное)
от т.	до т.			
1	2	3	4	5
477	686	25,00	—	согласовано
686	689	20,00		
689	478	25,00		
478	477	20,00		

3. Сведения о характеристиках уточняемого земельного участка с кадастровым номером 23:42:0710005:741 :

№ п/п	Наименование характеристики	Значение характеристики
1	2	3
1.	Адрес земельного участка	—
1.1.	Сведения о местоположении земельного участка (при отсутствии адреса) в структурированном в соответствии с федеральной информационной адресной системой виде	Российская Федерация, Краснодарский край, Ейский р-н, Ейск г
1.2.	Дополнительные сведения о местоположении земельного участка	—
2.	Площадь земельного участка ± величина погрешности определения (вычисления) площади ($P \pm \Delta P$), м ²	$500 \pm 0,10$
3.	Формула, примененная для вычисления предельной погрешности определения площади земельного участка, с подставленными значениями и итоговые (вычисленные) значения	$3,5 * 0,10 * \sqrt{(500,00)} = 8$
4.	Площадь земельного участка согласно сведениям Единого государственного реестра недвижимости (Ркад), м ²	500,00
5.	Оценка расхождения Р и Ркад ($P - P_{кад}$), м ²	0

1	2	3
6.	Предельный минимальный и максимальный размеры земельного участка (Р _{мин} и Р _{макс}), м ²	Р _{мин} = Р _{мин} = 300 Р _{макс} = Р _{макс} = 1 500
7.	Кадастровый или иной государственный учетный номер (инвентарный) здания, сооружения, объекта незавершенного строительства, расположенного на земельном участке	23:42:0710005:808
8.	Вид (виды) разрешенного использования	Для садоводства
8.1.	Дополнительные сведения об использовании земельного участка	—
9.	Сведения о земельных участках (землях общего пользования, территории общего пользования), посредством которых обеспечивается доступ	—
10.	Иные сведения	—

4. Пояснения к сведениям об уточняемом земельном участке с кадастровым номером 23:42:0710005:741 :

1. —

1. Сведения о характерных точках границ уточняемого земельного участка с кадастровым номером 23:42:0710005:8 :
Система координат МСК-23, зона 1 Зона № 1

Обозначение характерных точек границ	Координаты, м				Метод определения координат	Формулы, примененные для расчета средней квадратической погрешности определения координат характерных точек границ (Mt), с подставленными в такие формулы значениями и итоговые (вычисленные) значения Mt, м	Описание закрепления точки
	содержатся в Едином государственном реестре недвижимости		определены в результате выполнения комплексных кадастровых работ				
	X	Y	X	Y			
1	2	3	4	5	6	7	8
18	657 003,93	1 328 822,24	—	—	Метод спутниковых геодезических измерений (определений)	0,10	Нет закрепления
19	657 004,74	1 328 847,23	—	—			
20	656 984,75	1 328 847,88	—	—			
21	656 983,93	1 328 822,88	—	—			
н672У	—	—	656 954,64	1 328 906,42			

1	2	3	4	5	6	7	8
н676У	—	—	656 934,63	1 328 906,57	Метод спутниковых геодезических измерений (определений)	$\sqrt{(0,07^2 + 0,07^2)} = 0,10$	Нет закрепления
н681У	—	—	656 934,44	1 328 881,57			
н3014У	—	—	656 954,44	1 328 881,42			
18	657 003,93	1 328 822,24	—	—		0,10	

2. Сведения о частях границ уточняемого земельного участка с кадастровым номером 23:42:0710005:8 :

Обозначение части границ		Горизонтальное проложение (S), м	Описание прохождения части границ	Сведения о согласовании местоположения границ (согласовано/спорное)
от т.	до т.			
1	2	3	4	5
н672У	н676У	20,01	—	согласовано
н676У	н681У	25,00		
н681У	н3014У	20,00		
н3014У	н672У	25,00		

3. Сведения о характеристиках уточняемого земельного участка с кадастровым номером 23:42:0710005:8 :

№ п/п	Наименование характеристики	Значение характеристики
1	2	3
1.	Адрес земельного участка	—
1.1.	Сведения о местоположении земельного участка (при отсутствии адреса) в структурированном в соответствии с федеральной информационной адресной системой виде	Российская Федерация, Краснодарский край, Ейский р-н, Ейск г
1.2.	Дополнительные сведения о местоположении земельного участка	с/т Авиароботник, участок 537
2.	Площадь земельного участка ± величина погрешности определения (вычисления) площади ($P \pm \Delta P$), м ²	$500 \pm 0,10$
3.	Формула, примененная для вычисления предельной погрешности определения площади земельного участка, с подставленными значениями и итоговые (вычисленные) значения	$3,5 * 0,10 * \sqrt{(500,00)} = 8$
4.	Площадь земельного участка согласно сведениям Единого государственного реестра недвижимости (Ркад), м ²	500,00
5.	Оценка расхождения Р и Ркад ($P - P_{кад}$), м ²	0

1	2	3
6.	Предельный минимальный и максимальный размеры земельного участка (Р _{мин} и Р _{макс}), м ²	Р _{мин} = Р _{мин} = 300 Р _{макс} = Р _{макс} = 1 500
7.	Кадастровый или иной государственный учетный номер (инвентарный) здания, сооружения, объекта незавершенного строительства, расположенного на земельном участке	—
8.	Вид (виды) разрешенного использования	для садоводства
8.1.	Дополнительные сведения об использовании земельного участка	—
9.	Сведения о земельных участках (землях общего пользования, территории общего пользования), посредством которых обеспечивается доступ	—
10.	Иные сведения	—

4. Пояснения к сведениям об уточняемом земельном участке с кадастровым номером 23:42:0710005:8 :

1.	—
----	---

1. Сведения о характерных точках границ уточняемого земельного участка с кадастровым номером 23:42:0710005:9 :

Система координат МСК-23, зона 1 Зона № 1

Обозначение характерных точек границ	Координаты, м				Метод определения координат	Формулы, примененные для расчета средней квадратической погрешности определения координат характерных точек границ (Mt), с подставленными в такие формулы значениями и итоговые (вычисленные) значения Mt, м	Описание закрепления точки
	содержатся в Едином государственном реестре недвижимости		определены в результате выполнения комплексных кадастровых работ				
	X	Y	X	Y			
1	2	3	4	5	6	7	8
18	657 003,93	1 328 822,24	—	—	Метод спутниковых геодезических измерений (определений)	0,10	Нет закрепления
22	657 023,92	1 328 821,59	—	—			
23	657 024,73	1 328 846,57	—	—			
19	657 004,74	1 328 847,23	—	—			
н673У	—	—	656 974,63	1 328 906,32			

1	2	3	4	5	6	7	8
н672У	—	—	656 954,64	1 328 906,42	Метод спутниковых геодезических измерений (определений)	$\sqrt{(0,07^2 + 0,07^2)} = 0,10$	Нет закрепления
н3014У	—	—	656 954,44	1 328 881,42			
н1044У	—	—	656 974,44	1 328 881,28			
18	657 003,93	1 328 822,24	—	—		0,10	

2. Сведения о частях границ уточняемого земельного участка с кадастровым номером 23:42:0710005:9 :

Обозначение части границ		Горизонтальное проложение (S), м	Описание прохождения части границ	Сведения о согласовании местоположения границ (согласовано/спорное)
от т.	до т.			
1	2	3	4	5
н673У	н672У	19,99	—	согласовано
н672У	н3014У	25,00		
н3014У	н1044У	20,00		
н1044У	н673У	25,04		

3. Сведения о характеристиках уточняемого земельного участка с кадастровым номером 23:42:0710005:9 :

№ п/п	Наименование характеристики	Значение характеристики
1	2	3
1.	Адрес земельного участка	—
1.1.	Сведения о местоположении земельного участка (при отсутствии адреса) в структурированном в соответствии с федеральной информационной адресной системой виде	Российская Федерация, Краснодарский край, Ейский р-н, Ейск г
1.2.	Дополнительные сведения о местоположении земельного участка	с/т Авиароботник, участок 535
2.	Площадь земельного участка ± величина погрешности определения (вычисления) площади ($P \pm \Delta P$), м ²	$500 \pm 0,10$
3.	Формула, примененная для вычисления предельной погрешности определения площади земельного участка, с подставленными значениями и итоговые (вычисленные) значения	$3,5 * 0,10 * \sqrt{(500,00)} = 8$
4.	Площадь земельного участка согласно сведениям Единого государственного реестра недвижимости (Ркад), м ²	500,00
5.	Оценка расхождения Р и Ркад ($P - P_{кад}$), м ²	0

1	2	3
6.	Предельный минимальный и максимальный размеры земельного участка (Р _{мин} и Р _{макс}), м ²	Р _{мин} = Р _{мин} = 300 Р _{макс} = Р _{макс} = 1 500
7.	Кадастровый или иной государственный учетный номер (инвентарный) здания, сооружения, объекта незавершенного строительства, расположенного на земельном участке	—
8.	Вид (виды) разрешенного использования	для садоводства
8.1.	Дополнительные сведения об использовании земельного участка	—
9.	Сведения о земельных участках (землях общего пользования, территории общего пользования), посредством которых обеспечивается доступ	—
10.	Иные сведения	—
4. Пояснения к сведениям об уточняемом земельном участке с кадастровым номером		<u>23:42:0710005:9</u> :
1.	—	

Описание местоположения здания, сооружения, объекта незавершенного строительства на земельном участке

1. Сведения о характерных точках контура объекта недвижимости с кадастровым номером 23:42:0710005:1193 :

Система координат МСК 23, зона 1 Зона № 1

Обозначение характерных точек границ	Содержатся в Едином государственном реестре недвижимости			Определены в ходе выполнения комплексных кадастровых работ			Метод определения координат	Формулы, примененные для расчета средней квадратической погрешности определения координат характерных точек (Mt), м, с подставленными в такие формулы значениями и итоговые (вычисленные) значения Mt, м
	координаты, м		Радиус, м	координаты, м		Радиус, м		
	X	Y	R	X	Y	R		
1	2	3	4	5	6	7	8	9
н2000	—	—	—	657 329,19	1 328 501,34	—	Метод спутниковых геодезических измерений (определений)	$\sqrt{(0,07^2 + 0,07^2)} = 0,10$
н2010	—	—	—	657 329,21	1 328 509,31	—		
н2020	—	—	—	657 321,81	1 328 509,20	—		
н2030	—	—	—	657 321,74	1 328 501,32	—		
н2000	—	—	—	657 329,19	1 328 501,34	—		

2. Сведения о характеристиках объекта недвижимости с кадастровым номером 23:42:0710005:1193 :

№ п/п	Наименование характеристики	Значение характеристики
1	2	3
1.	Вид объекта недвижимости	Здание
2.	Ранее присвоенный государственный учетный номер (инвентарный) здания, сооружения, объекта незавершенного строительства	—
3.	Кадастровый номер земельного участка (земельных участков), в границах которого (которых) расположены здание, сооружение, объект незавершенного строительства	23:42:0710005:131
4.	Уникальный учетный номер кадастрового квартала, в границах которого расположены здание, сооружение, объект незавершенного строительства	23:42:0710005

1	2	3
5.	Адрес здания, сооружения, объекта незавершенного строительства	Российская Федерация, Краснодарский край, Ейский район, Ейск город, п.Широчанка, с/т Авиароботник, участок 16
5.1.	Сведения о местоположении здания, сооружения, объекта незавершенного строительства (при отсутствии адреса) в структурированном в соответствии с федеральной информационной адресной системой виде	—
5.2.	Дополнительные сведения о местоположении	—
6.	Иные сведения	—

3. Пояснения к сведениям об объекте недвижимости с кадастровым номером 23:42:0710005:1193 :

1.	—
----	---

1. Сведения о характерных точках контура объекта недвижимости с кадастровым номером 23:42:0710005:1202 :

Система координат	<u>МСК-23, зона 1</u>	Зона №	<u>1</u>
-------------------	-----------------------	--------	----------

Обозначение характерных точек границ	Содержатся в Едином государственном реестре недвижимости			Определены в ходе выполнения комплексных кадастровых работ			Метод определения координат	Формулы, примененные для расчета средней квадратической погрешности определения координат характерных точек (Mt), м, с подставленными в такие формулы значениями и итоговые (вычисленные) значения Mt, м
	координаты, м		Радиус, м	координаты, м		Радиус, м		
	X	Y	R	X	Y	R		
1	2	3	4	5	6	7	8	9
н27620	—	—	—	657 471,41	1 328 839,05	—	Метод спутниковых геодезических измерений (определений)	$\sqrt{(0,07^2 + 0,07^2)} = 0,10$
н27630	—	—	—	657 466,53	1 328 839,22	—		
н27640	—	—	—	657 466,31	1 328 833,38	—		
н27650	—	—	—	657 471,22	1 328 833,22	—		
н27620	—	—	—	657 471,41	1 328 839,05	—		

2. Сведения о характеристиках объекта недвижимости с кадастровым номером 23:42:0710005:1202 :

№ п/п	Наименование характеристики	Значение характеристики
1	2	3
1.	Вид объекта недвижимости	Здание

1	2	3
2.	Ранее присвоенный государственный учетный номер (инвентарный) здания, сооружения, объекта незавершенного строительства	—
3.	Кадастровый номер земельного участка (земельных участков), в границах которого (которых) расположены здание, сооружение, объект незавершенного строительства	23:42:0710005:522
4.	Уникальный учетный номер кадастрового квартала, в границах которого расположены здание, сооружение, объект незавершенного строительства	23:42:0710005
5.	Адрес здания, сооружения, объекта незавершенного строительства	Российская Федерация, Краснодарский край, Ейский район, Ейск город, п.Широчанка, с/т Авиароботник, участок 413
5.1.	Сведения о местоположении здания, сооружения, объекта незавершенного строительства (при отсутствии адреса) в структурированном в соответствии с федеральной информационной адресной системой виде	—
5.2.	Дополнительные сведения о местоположении	—
6.	Иные сведения	—

3. Пояснения к сведениям об объекте недвижимости с кадастровым номером 23:42:0710005:1202 :

1.	—
----	---

1. Сведения о характерных точках контура объекта недвижимости с кадастровым номером 23:42:0710005:787 :

Система координат		МСК-23, зона 1					Зона № 1	
Обозначение характерных точек границ	Содержатся в Едином государственном реестре недвижимости			Определены в ходе выполнения комплексных кадастровых работ			Метод определения координат	Формулы, примененные для расчета средней квадратической погрешности определения координат характерных точек (Mt), м, с подставленными в такие формулы значениями и итоговые (вычисленные) значения Mt, м
	координаты, м		Радиус, м	координаты, м		Радиус, м		
	X	Y	R	X	Y	R		
1	2	3	4	5	6	7	8	9
н28760	—	—	—	657 360,99	1 328 612,99	—	Метод спутниковых геодезических измерений (определений)	$\sqrt{(0,07^2 + 0,07^2)} = 0,10$
н28770	—	—	—	657 358,99	1 328 612,99	—		
н28780	—	—	—	657 358,99	1 328 613,10	—		

1	2	3	4	5	6	7	8	9
н28790	—	—	—	657 355,49	1 328 613,11	—	Метод спутниковых геодезических измерений (определений)	$\sqrt{(0,07^2 + 0,07^2)} = 0,10$
н28800	—	—	—	657 355,47	1 328 608,07	—		
н28810	—	—	—	657 358,99	1 328 608,06	—		
н28820	—	—	—	657 358,99	1 328 608,17	—		
н28830	—	—	—	657 360,99	1 328 608,17	—		
н28760	—	—	—	657 360,99	1 328 612,99	—		

2. Сведения о характеристиках объекта недвижимости с кадастровым номером 23:42:0710005:787 :

№ п/п	Наименование характеристики	Значение характеристики
1	2	3
1.	Вид объекта недвижимости	Здание
2.	Ранее присвоенный государственный учетный номер (инвентарный) здания, сооружения, объекта незавершенного строительства	—
3.	Кадастровый номер земельного участка (земельных участков), в границах которого (которых) расположены здание, сооружение, объект незавершенного строительства	23:42:0710005:245
4.	Уникальный учетный номер кадастрового квартала, в границах которого расположены здание, сооружение, объект незавершенного строительства	23:42:0710005
5.	Адрес здания, сооружения, объекта незавершенного строительства	—
5.1.	Сведения о местоположении здания, сооружения, объекта незавершенного строительства (при отсутствии адреса) в структурированном в соответствии с федеральной информационной адресной системой виде	Российская Федерация, Краснодарский край, Ейский р-н, Ейск г
5.2.	Дополнительные сведения о местоположении	с/т Авиароботник, участок 135
6.	Иные сведения	—

3. Пояснения к сведениям об объекте недвижимости с кадастровым номером 23:42:0710005:787 :

1.	—
----	---

1. Сведения о характерных точках контура объекта недвижимости с кадастровым номером 23:42:0710005:792 :

Система координат		МСК-23, зона 1					Зона № 1	
Обозначение характерных точек границ	Содержатся в Едином государственном реестре недвижимости			Определены в ходе выполнения комплексных кадастровых работ			Метод определения координат	Формулы, примененные для расчета средней квадратической погрешности определения координат характерных точек (Mt), м, с подставленными в такие формулы значениями и итоговые (вычисленные) значения Mt, м
	координаты, м		Радиус, м	координаты, м		Радиус, м		
	X	Y	R	X	Y	R		
1	2	3	4	5	6	7	8	9
н25820	—	—	—	657 050,10	1 328 703,73	—	Метод спутниковых геодезических измерений (определений)	$\sqrt{(0,07^2 + 0,07^2)} = 0,10$
н25830	—	—	—	657 046,75	1 328 704,00	—		
н25840	—	—	—	657 046,73	1 328 701,15	—		
н25850	—	—	—	657 045,18	1 328 701,16	—		
н25860	—	—	—	657 045,17	1 328 699,11	—		
н25870	—	—	—	657 050,07	1 328 699,08	—		
н25820	—	—	—	657 050,10	1 328 703,73	—		

2. Сведения о характеристиках объекта недвижимости с кадастровым номером 23:42:0710005:792 :

№ п/п	Наименование характеристики	Значение характеристики
1	2	3
1.	Вид объекта недвижимости	Здание
2.	Ранее присвоенный государственный учетный номер (инвентарный) здания, сооружения, объекта незавершенного строительства	—
3.	Кадастровый номер земельного участка (земельных участков), в границах которого (которых) расположены здание, сооружение, объект незавершенного строительства	23:42:0710005:421

1	2	3
4.	Уникальный учетный номер кадастрового квартала, в границах которого расположены здание, сооружение, объект незавершенного строительства	23:42:0710005
5.	Адрес здания, сооружения, объекта незавершенного строительства	—
5.1.	Сведения о местоположении здания, сооружения, объекта незавершенного строительства (при отсутствии адреса) в структурированном в соответствии с федеральной информационной адресной системой виде	Российская Федерация, Краснодарский край, Ейский р-н, Ейск г
5.2.	Дополнительные сведения о местоположении	—
6.	Иные сведения	—

3. Пояснения к сведениям об объекте недвижимости с кадастровым номером 23:42:0710005:792 :

1. —

1. Сведения о характерных точках контура объекта недвижимости с кадастровым номером 23:42:0710005:794 :

Система координат МСК-23, зона 1 Зона № 1

Обозначение характерных точек границ	Содержатся в Едином государственном реестре недвижимости			Определены в ходе выполнения комплексных кадастровых работ			Метод определения координат	Формулы, примененные для расчета средней квадратической погрешности определения координат характерных точек (Mt), м, с подставленными в такие формулы значениями и итоговые (вычисленные) значения Mt, м
	координаты, м		Радиус, м	координаты, м		Радиус, м		
	X	Y	R	X	Y	R		
1	2	3	4	5	6	7	8	9
н26000	—	—	—	657 082,70	1 328 914,46	—	Метод спутниковых геодезических измерений (определений)	$\sqrt{(0,07^2 + 0,07^2)} = 0,10$
н26010	—	—	—	657 076,70	1 328 914,51	—		
н26020	—	—	—	657 076,64	1 328 908,51	—		
н26030	—	—	—	657 082,64	1 328 908,46	—		
н26000	—	—	—	657 082,70	1 328 914,46	—		

2. Сведения о характеристиках объекта недвижимости с кадастровым номером 23:42:0710005:794 :

№ п/п	Наименование характеристики	Значение характеристики
1	2	3
1.	Вид объекта недвижимости	Здание
2.	Ранее присвоенный государственный учетный номер (инвентарный) здания, сооружения, объекта незавершенного строительства	—
3.	Кадастровый номер земельного участка (земельных участков), в границах которого (которых) расположены здание, сооружение, объект незавершенного строительства	23:42:0710005:700
4.	Уникальный учетный номер кадастрового квартала, в границах которого расположены здание, сооружение, объект незавершенного строительства	23:42:0710005
5.	Адрес здания, сооружения, объекта незавершенного строительства	—
5.1.	Сведения о местоположении здания, сооружения, объекта незавершенного строительства (при отсутствии адреса) в структурированном в соответствии с федеральной информационной адресной системой виде	Российская Федерация, Краснодарский край, Ейский р-н, Ейск г
5.2.	Дополнительные сведения о местоположении	с/т Авиароботник, участок 596
6.	Иные сведения	—

3. Пояснения к сведениям об объекте недвижимости с кадастровым номером 23:42:0710005:794 :

1.	—
----	---

1. Сведения о характерных точках контура объекта недвижимости с кадастровым номером 23:42:0710005:796 :

Система координат <u>МСК-23, зона 1</u>		Зона № <u>1</u>						
Обозначение характерных точек границ	Содержатся в Едином государственном реестре недвижимости			Определены в ходе выполнения комплексных кадастровых работ			Метод определения координат	Формулы, примененные для расчета средней квадратической погрешности определения координат характерных точек (Mt), м, с подставленными в такие формулы значениями и итоговые (вычисленные) значения Mt, м
	координаты, м		Радиус, м	координаты, м		Радиус, м		
	X	Y	R	X	Y	R		
1	2	3	4	5	6	7	8	9
н28960	—	—	—	657 464,99	1 328 591,33	—	Метод спутниковых геодезических измерений (определений)	$\sqrt{(0,07^2 + 0,07^2)} = 0,10$

1	2	3	4	5	6	7	8	9
н28970	—	—	—	657 460,22	1 328 591,35	—	Метод спутниковых геодезических измерений (определений)	$\sqrt{(0,07^2 + 0,07^2)} = 0,10$
н28980	—	—	657 460,20	1 328 585,00	—			
н28990	—	—	657 464,97	1 328 584,98	—			
н28960	—	—	657 464,99	1 328 591,33	—			

2. Сведения о характеристиках объекта недвижимости с кадастровым номером 23:42:0710005:796 :

№ п/п	Наименование характеристики	Значение характеристики
1	2	3
1.	Вид объекта недвижимости	Здание
2.	Ранее присвоенный государственный учетный номер (инвентарный) здания, сооружения, объекта незавершенного строительства	—
3.	Кадастровый номер земельного участка (земельных участков), в границах которого (которых) расположены здание, сооружение, объект незавершенного строительства	23:42:0710005:10
4.	Уникальный учетный номер кадастрового квартала, в границах которого расположены здание, сооружение, объект незавершенного строительства	23:42:0710005
5.	Адрес здания, сооружения, объекта незавершенного строительства	—
5.1.	Сведения о местоположении здания, сооружения, объекта незавершенного строительства (при отсутствии адреса) в структурированном в соответствии с федеральной информационной адресной системой виде	Российская Федерация, Краснодарский край, Ейский р-н, Ейск г
5.2.	Дополнительные сведения о местоположении	с/т Авиаработник, участок 126
6.	Иные сведения	—

3. Пояснения к сведениям об объекте недвижимости с кадастровым номером 23:42:0710005:796 :

1.	—
----	---

1. Сведения о характерных точках контура объекта недвижимости с кадастровым номером 23:42:0710005:799 :

Система координат			МСК-23, зона 1				Зона №		1
Обозначение характерных точек границ	Содержатся в Едином государственном реестре недвижимости			Определены в ходе выполнения комплексных кадастровых работ			Метод определения координат	Формулы, примененные для расчета средней квадратической погрешности определения координат характерных точек (Mt), м, с подставленными в такие формулы значениями и итоговые (вычисленные) значения Mt, м	
	координаты, м		Радиус, м	координаты, м		Радиус, м			
	X	Y	R	X	Y	R			
1	2	3	4	5	6	7	8	9	
н28840	—	—	—	657 380,84	1 328 612,41	—	Метод спутниковых геодезических измерений (определений)	$\sqrt{(0,07^2 + 0,07^2)} = 0,10$	
н28850	—	—	—	657 374,14	1 328 612,43	—			
н28860	—	—	—	657 374,12	1 328 607,47	—			
н28870	—	—	—	657 380,82	1 328 607,45	—			
н28840	—	—	—	657 380,84	1 328 612,41	—			

2. Сведения о характеристиках объекта недвижимости с кадастровым номером 23:42:0710005:799 :

№ п/п	Наименование характеристики	Значение характеристики
1	2	3
1.	Вид объекта недвижимости	Здание
2.	Ранее присвоенный государственный учетный номер (инвентарный) здания, сооружения, объекта незавершенного строительства	—
3.	Кадастровый номер земельного участка (земельных участков), в границах которого (которых) расположены здание, сооружение, объект незавершенного строительства	23:42:0710005:243
4.	Уникальный учетный номер кадастрового квартала, в границах которого расположены здание, сооружение, объект незавершенного строительства	23:42:0710005

1	2	3
5.	Адрес здания, сооружения, объекта незавершенного строительства	—
5.1.	Сведения о местоположении здания, сооружения, объекта незавершенного строительства (при отсутствии адреса) в структурированном в соответствии с федеральной информационной адресной системой виде	Российская Федерация, Краснодарский край, Ейский р-н, Ейск г
5.2.	Дополнительные сведения о местоположении	с/т Авиароботник, участок 133
6.	Иные сведения	—

3. Пояснения к сведениям об объекте недвижимости с кадастровым номером 23:42:0710005:799 :

1. —

1. Сведения о характерных точках контура объекта недвижимости с кадастровым номером 23:42:0710005:800 :

Система координат МСК-23, зона 1 Зона № 1

Обозначение характерных точек границ	Содержатся в Едином государственном реестре недвижимости			Определены в ходе выполнения комплексных кадастровых работ			Метод определения координат	Формулы, примененные для расчета средней квадратической погрешности определения координат характерных точек (Mt), м, с подставленными в такие формулы значениями и итоговые (вычисленные) значения Mt, м
	координаты, м		Радиус, м	координаты, м		Радиус, м		
	X	Y	R	X	Y	R		
1	2	3	4	5	6	7	8	9
н28680	—	—	—	657 508,94	1 328 537,28	—	Метод спутниковых геодезических измерений (определений)	$\sqrt{(0,07^2 + 0,07^2)} = 0,10$
н28690	—	—	—	657 504,94	1 328 537,33	—		
н28700	—	—	—	657 504,88	1 328 531,40	—		
н28710	—	—	—	657 508,88	1 328 531,35	—		
н28680	—	—	—	657 508,94	1 328 537,28	—		

2. Сведения о характеристиках объекта недвижимости с кадастровым номером 23:42:0710005:800 :

№ п/п	Наименование характеристики	Значение характеристики
1	2	3
1.	Вид объекта недвижимости	Здание

1	2	3
2.	Ранее присвоенный государственный учетный номер (инвентарный) здания, сооружения, объекта незавершенного строительства	—
3.	Кадастровый номер земельного участка (земельных участков), в границах которого (которых) расположены здание, сооружение, объект незавершенного строительства	23:42:0710005:163
4.	Уникальный учетный номер кадастрового квартала, в границах которого расположены здание, сооружение, объект незавершенного строительства	23:42:0710005
5.	Адрес здания, сооружения, объекта незавершенного строительства	—
5.1.	Сведения о местоположении здания, сооружения, объекта незавершенного строительства (при отсутствии адреса) в структурированном в соответствии с федеральной информационной адресной системой виде	Российская Федерация, Краснодарский край, Ейский р-н, Ейск г
5.2.	Дополнительные сведения о местоположении	с/т Авиароботник, участок 50
6.	Иные сведения	—

3. Пояснения к сведениям об объекте недвижимости с кадастровым номером 23:42:0710005:800 :

1.	—
----	---

1. Сведения о характерных точках контура объекта недвижимости с кадастровым номером 23:42:0710005:802 :

Система координат		МСК-23, зона 1					Зона № 1	
Обозначение характерных точек границ	Содержатся в Едином государственном реестре недвижимости			Определены в ходе выполнения комплексных кадастровых работ			Метод определения координат	Формулы, примененные для расчета средней квадратической погрешности определения координат характерных точек (Mt), м, с подставленными в такие формулы значениями и итоговые (вычисленные) значения Mt, м
	координаты, м		Радиус, м	координаты, м		Радиус, м		
	X	Y	R	X	Y	R		
1	2	3	4	5	6	7	8	9
н29760	—	—	—	657 610,17	1 328 666,89	—	Метод спутниковых геодезических измерений (определений)	$\sqrt{(0,07^2 + 0,07^2)} = 0,10$
н29770	—	—	—	657 606,07	1 328 666,96	—		
н29780	—	—	—	657 605,98	1 328 661,38	—		

1	2	3	4	5	6	7	8	9
н29790	—	—	—	657 610,08	1 328 661,31	—	Метод спутниковых геодезических измерений (определений)	$\sqrt{(0,07^2 + 0,07^2)} = 0,10$
н29760	—	—	—	657 610,17	1 328 666,89	—		

2. Сведения о характеристиках объекта недвижимости с кадастровым номером 23:42:0710005:802 :

№ п/п	Наименование характеристики	Значение характеристики
1	2	3
1.	Вид объекта недвижимости	Здание
2.	Ранее присвоенный государственный учетный номер (инвентарный) здания, сооружения, объекта незавершенного строительства	—
3.	Кадастровый номер земельного участка (земельных участков), в границах которого (которых) расположены здание, сооружение, объект незавершенного строительства	23:42:0710005:293
4.	Уникальный учетный номер кадастрового квартала, в границах которого расположены здание, сооружение, объект незавершенного строительства	23:42:0710005
5.	Адрес здания, сооружения, объекта незавершенного строительства	—
5.1.	Сведения о местоположении здания, сооружения, объекта незавершенного строительства (при отсутствии адреса) в структурированном в соответствии с федеральной информационной адресной системой виде	Российская Федерация, Краснодарский край, Ейский р-н, Ейск г
5.2.	Дополнительные сведения о местоположении	с/т Авиароботник, участок 183
6.	Иные сведения	—

3. Пояснения к сведениям об объекте недвижимости с кадастровым номером 23:42:0710005:802 :

1.	—
----	---

1. Сведения о характерных точках контура объекта недвижимости с кадастровым номером 23:42:0710005:806 :

Система координат		МСК-23, зона 1					Зона № 1	
Обозначение характерных точек границ	Содержатся в Едином государственном реестре недвижимости			Определены в ходе выполнения комплексных кадастровых работ			Метод определения координат	Формулы, примененные для расчета средней квадратической погрешности определения координат характерных точек (Mt), м, с подставленными в такие формулы значениями и итоговые (вычисленные) значения Mt, м
	координаты, м		Радиус, м	координаты, м		Радиус, м		
	X	Y	R	X	Y	R		
1	2	3	4	5	6	7	8	9
н29640	—	—	—	657 587,54	1 328 667,78	—	Метод спутниковых геодезических измерений (определений)	$\sqrt{(0,07^2 + 0,07^2)} = 0,10$
н29650	—	—	—	657 582,29	1 328 667,87	—		
н29660	—	—	—	657 582,18	1 328 661,57	—		
н29670	—	—	—	657 587,43	1 328 661,48	—		
н29640	—	—	—	657 587,54	1 328 667,78	—		

2. Сведения о характеристиках объекта недвижимости с кадастровым номером 23:42:0710005:806 :

№ п/п	Наименование характеристики	Значение характеристики
1	2	3
1.	Вид объекта недвижимости	Здание
2.	Ранее присвоенный государственный учетный номер (инвентарный) здания, сооружения, объекта незавершенного строительства	—
3.	Кадастровый номер земельного участка (земельных участков), в границах которого (которых) расположены здание, сооружение, объект незавершенного строительства	23:42:0710005:295
4.	Уникальный учетный номер кадастрового квартала, в границах которого расположены здание, сооружение, объект незавершенного строительства	23:42:0710005

1	2	3
5.	Адрес здания, сооружения, объекта незавершенного строительства	—
5.1.	Сведения о местоположении здания, сооружения, объекта незавершенного строительства (при отсутствии адреса) в структурированном в соответствии с федеральной информационной адресной системой виде	Российская Федерация, Краснодарский край, Ейский р-н, Ейск г
5.2.	Дополнительные сведения о местоположении	с/т Авиароботник, участок 185
6.	Иные сведения	—

3. Пояснения к сведениям об объекте недвижимости с кадастровым номером 23:42:0710005:806 :

1. —

1. Сведения о характерных точках контура объекта недвижимости с кадастровым номером 23:42:0710005:808 :

Система координат МСК-23, зона 1 Зона № 1

Обозначение характерных точек границ	Содержатся в Едином государственном реестре недвижимости			Определены в ходе выполнения комплексных кадастровых работ			Метод определения координат	Формулы, примененные для расчета средней квадратической погрешности определения координат характерных точек (Mt), м, с подставленными в такие формулы значениями и итоговые (вычисленные) значения Mt, м
	координаты, м		Радиус, м	координаты, м		Радиус, м		
	X	Y	R	X	Y	R		
1	2	3	4	5	6	7	8	9
н25740	—	—	—	657 031,47	1 328 489,12	—	Метод спутниковых геодезических измерений (определений)	$\sqrt{(0,07^2 + 0,07^2)} = 0,10$
н25750	—	—	—	657 026,67	1 328 489,15	—		
н25760	—	—	—	657 026,63	1 328 483,40	—		
н25770	—	—	—	657 031,43	1 328 483,37	—		
н25740	—	—	—	657 031,47	1 328 489,12	—		

2. Сведения о характеристиках объекта недвижимости с кадастровым номером 23:42:0710005:808 :

№ п/п	Наименование характеристики	Значение характеристики
1	2	3
1.	Вид объекта недвижимости	Здание

1	2	3
2.	Ранее присвоенный государственный учетный номер (инвентарный) здания, сооружения, объекта незавершенного строительства	—
3.	Кадастровый номер земельного участка (земельных участков), в границах которого (которых) расположены здание, сооружение, объект незавершенного строительства	23:42:0710005:741
4.	Уникальный учетный номер кадастрового квартала, в границах которого расположены здание, сооружение, объект незавершенного строительства	23:42:0710005
5.	Адрес здания, сооружения, объекта незавершенного строительства	—
5.1.	Сведения о местоположении здания, сооружения, объекта незавершенного строительства (при отсутствии адреса) в структурированном в соответствии с федеральной информационной адресной системой виде	Российская Федерация, Краснодарский край, Ейский р-н, Ейск г
5.2.	Дополнительные сведения о местоположении	—
6.	Иные сведения	—

3. Пояснения к сведениям об объекте недвижимости с кадастровым номером 23:42:0710005:808 :

1.	—
----	---

1. Сведения о характерных точках контура объекта недвижимости с кадастровым номером 23:42:0710005:809 :

Система координат		МСК-23, зона 1					Зона № 1	
Обозначение характерных точек границ	Содержатся в Едином государственном реестре недвижимости			Определены в ходе выполнения комплексных кадастровых работ			Метод определения координат	Формулы, примененные для расчета средней квадратической погрешности определения координат характерных точек (Mt), м, с подставленными в такие формулы значениями и итоговые (вычисленные) значения Mt, м
	координаты, м		Радиус, м	координаты, м		Радиус, м		
	X	Y	R	X	Y	R		
1	2	3	4	5	6	7	8	9
н29240	—	—	—	657 471,21	1 328 790,59	—	Метод спутниковых геодезических измерений (определений)	$\sqrt{(0,07^2 + 0,07^2)} = 0,10$
н29250	—	—	—	657 465,71	1 328 790,64	—		
н29260	—	—	—	657 465,64	1 328 783,64	—		

1	2	3	4	5	6	7	8	9
н29270	—	—	—	657 471,14	1 328 783,59	—	Метод спутниковых геодезических измерений (определений)	$\sqrt{(0,07^2 + 0,07^2)} = 0,10$
н29240	—	—	—	657 471,21	1 328 790,59	—		

2. Сведения о характеристиках объекта недвижимости с кадастровым номером 23:42:0710005:809 :

№ п/п	Наименование характеристики	Значение характеристики
1	2	3
1.	Вид объекта недвижимости	Здание
2.	Ранее присвоенный государственный учетный номер (инвентарный) здания, сооружения, объекта незавершенного строительства	—
3.	Кадастровый номер земельного участка (земельных участков), в границах которого (которых) расположены здание, сооружение, объект незавершенного строительства	23:42:0710005:450
4.	Уникальный учетный номер кадастрового квартала, в границах которого расположены здание, сооружение, объект незавершенного строительства	23:42:0710005
5.	Адрес здания, сооружения, объекта незавершенного строительства	—
5.1.	Сведения о местоположении здания, сооружения, объекта незавершенного строительства (при отсутствии адреса) в структурированном в соответствии с федеральной информационной адресной системой виде	Российская Федерация, Краснодарский край, Ейский р-н, Ейск г
5.2.	Дополнительные сведения о местоположении	—
6.	Иные сведения	—

3. Пояснения к сведениям об объекте недвижимости с кадастровым номером 23:42:0710005:809 :

1.	—
----	---

1. Сведения о характерных точках контура объекта недвижимости с кадастровым номером 23:42:0710005:813 :

Система координат		МСК-23, зона 1					Зона № 1	
Обозначение характерных точек границ	Содержатся в Едином государственном реестре недвижимости			Определены в ходе выполнения комплексных кадастровых работ			Метод определения координат	Формулы, примененные для расчета средней квадратической погрешности определения координат характерных точек (Mt), м, с подставленными в такие формулы значениями и итоговые (вычисленные) значения Mt, м
	координаты, м		Радиус, м	координаты, м		Радиус, м		
	X	Y	R	X	Y	R		
1	2	3	4	5	6	7	8	9
н29600	—	—	—	657 569,23	1 328 646,84	—	Метод спутниковых геодезических измерений (определений)	$\sqrt{(0,07^2 + 0,07^2)} = 0,10$
н29610	—	—	—	657 565,23	1 328 646,86	—		
н29620	—	—	—	657 565,19	1 328 640,86	—		
н29630	—	—	—	657 569,19	1 328 640,84	—		
н29600	—	—	—	657 569,23	1 328 646,84	—		

2. Сведения о характеристиках объекта недвижимости с кадастровым номером 23:42:0710005:813 :

№ п/п	Наименование характеристики	Значение характеристики
1	2	3
1.	Вид объекта недвижимости	Здание
2.	Ранее присвоенный государственный учетный номер (инвентарный) здания, сооружения, объекта незавершенного строительства	—
3.	Кадастровый номер земельного участка (земельных участков), в границах которого (которых) расположены здание, сооружение, объект незавершенного строительства	23:42:0710005:298
4.	Уникальный учетный номер кадастрового квартала, в границах которого расположены здание, сооружение, объект незавершенного строительства	23:42:0710005

1	2	3
5.	Адрес здания, сооружения, объекта незавершенного строительства	—
5.1.	Сведения о местоположении здания, сооружения, объекта незавершенного строительства (при отсутствии адреса) в структурированном в соответствии с федеральной информационной адресной системой виде	Российская Федерация, Краснодарский край, Ейский р-н, Ейск г
5.2.	Дополнительные сведения о местоположении	с/т Авиароботник, участок 188
6.	Иные сведения	—

3. Пояснения к сведениям об объекте недвижимости с кадастровым номером 23:42:0710005:813 :

1.	—
----	---

1. Сведения о характерных точках контура объекта недвижимости с кадастровым номером 23:42:0710005:818 :

Система координат	<u>МСК-23, зона 1</u>	Зона № <u>1</u>
-------------------	-----------------------	-----------------

Обозначение характерных точек границ	Содержатся в Едином государственном реестре недвижимости			Определены в ходе выполнения комплексных кадастровых работ			Метод определения координат	Формулы, примененные для расчета средней квадратической погрешности определения координат характерных точек (Mt), м, с подставленными в такие формулы значениями и итоговые (вычисленные) значения Mt, м
	координаты, м		Радиус, м	координаты, м		Радиус, м		
	X	Y	R	X	Y	R		
1	2	3	4	5	6	7	8	9
н28720	—	—	—	657 510,39	1 328 581,65	—	Метод спутниковых геодезических измерений (определений)	$\sqrt{(0,07^2 + 0,07^2)} = 0,10$
н28730	—	—	—	657 504,30	1 328 581,67	—		
н28740	—	—	—	657 504,28	1 328 575,63	—		
н28750	—	—	—	657 510,37	1 328 575,61	—		
н28720	—	—	—	657 510,39	1 328 581,65	—		

2. Сведения о характеристиках объекта недвижимости с кадастровым номером 23:42:0710005:818 :

№ п/п	Наименование характеристики	Значение характеристики
1	2	3
1.	Вид объекта недвижимости	Здание

1	2	3
2.	Ранее присвоенный государственный учетный номер (инвентарный) здания, сооружения, объекта незавершенного строительства	—
3.	Кадастровый номер земельного участка (земельных участков), в границах которого (которых) расположены здание, сооружение, объект незавершенного строительства	23:42:0710005:233
4.	Уникальный учетный номер кадастрового квартала, в границах которого расположены здание, сооружение, объект незавершенного строительства	23:42:0710005
5.	Адрес здания, сооружения, объекта незавершенного строительства	—
5.1.	Сведения о местоположении здания, сооружения, объекта незавершенного строительства (при отсутствии адреса) в структурированном в соответствии с федеральной информационной адресной системой виде	Российская Федерация, Краснодарский край, Ейский р-н, Ейск г
5.2.	Дополнительные сведения о местоположении	с/т Авиароботник, участок 122
6.	Иные сведения	—

3. Пояснения к сведениям об объекте недвижимости с кадастровым номером 23:42:0710005:818 :

1.	—
----	---

1. Сведения о характерных точках контура объекта недвижимости с кадастровым номером 23:42:0710005:821 :

Система координат		МСК-23, зона 1					Зона № 1	
Обозначение характерных точек границ	Содержатся в Едином государственном реестре недвижимости			Определены в ходе выполнения комплексных кадастровых работ			Метод определения координат	Формулы, примененные для расчета средней квадратической погрешности определения координат характерных точек (Mt), м, с подставленными в такие формулы значениями и итоговые (вычисленные) значения Mt, м
	координаты, м		Радиус, м	координаты, м		Радиус, м		
	X	Y	R	X	Y	R		
1	2	3	4	5	6	7	8	9
н26300	—	—	—	657 288,03	1 328 559,40	—	Метод спутниковых геодезических измерений (определений)	$\sqrt{(0,07^2 + 0,07^2)} = 0,10$
н26310	—	—	—	657 279,96	1 328 559,56	—		
н26320	—	—	—	657 279,84	1 328 553,57	—		

1	2	3	4	5	6	7	8	9
н26330	—	—	—	657 287,91	1 328 553,41	—	Метод спутниковых геодезических измерений (определений)	$\sqrt{(0,07^2 + 0,07^2)} = 0,10$
н26300	—	—	—	657 288,03	1 328 559,40	—		

2. Сведения о характеристиках объекта недвижимости с кадастровым номером 23:42:0710005:821 :

№ п/п	Наименование характеристики	Значение характеристики
1	2	3
1.	Вид объекта недвижимости	Здание
2.	Ранее присвоенный государственный учетный номер (инвентарный) здания, сооружения, объекта незавершенного строительства	—
3.	Кадастровый номер земельного участка (земельных участков), в границах которого (которых) расположены здание, сооружение, объект незавершенного строительства	23:42:0710005:183
4.	Уникальный учетный номер кадастрового квартала, в границах которого расположены здание, сооружение, объект незавершенного строительства	23:42:0710005
5.	Адрес здания, сооружения, объекта незавершенного строительства	—
5.1.	Сведения о местоположении здания, сооружения, объекта незавершенного строительства (при отсутствии адреса) в структурированном в соответствии с федеральной информационной адресной системой виде	Российская Федерация, Краснодарский край, Ейский р-н, Ейск г
5.2.	Дополнительные сведения о местоположении	с/т Авиароботник, участок 71
6.	Иные сведения	—

3. Пояснения к сведениям об объекте недвижимости с кадастровым номером 23:42:0710005:821 :

1.	—
----	---

1. Сведения о характерных точках контура объекта недвижимости с кадастровым номером 23:42:0710005:824 :

Система координат		МСК-23, зона 1					Зона № 1	
Обозначение характерных точек границ	Содержатся в Едином государственном реестре недвижимости			Определены в ходе выполнения комплексных кадастровых работ			Метод определения координат	Формулы, примененные для расчета средней квадратической погрешности определения координат характерных точек (Mt), м, с подставленными в такие формулы значениями и итоговые (вычисленные) значения Mt, м
	координаты, м		Радиус, м	координаты, м		Радиус, м		
	X	Y	R	X	Y	R		
1	2	3	4	5	6	7	8	9
н25460	—	—	—	656 991,09	1 328 816,79	—	Метод спутниковых геодезических измерений (определений)	$\sqrt{(0,07^2 + 0,07^2)} = 0,10$
н25470	—	—	—	656 984,98	1 328 816,83	—		
н25480	—	—	—	656 984,93	1 328 809,09	—		
н25490	—	—	—	656 991,01	1 328 809,05	—		
н25460	—	—	—	656 991,09	1 328 816,79	—		

2. Сведения о характеристиках объекта недвижимости с кадастровым номером 23:42:0710005:824 :

№ п/п	Наименование характеристики	Значение характеристики
1	2	3
1.	Вид объекта недвижимости	Здание
2.	Ранее присвоенный государственный учетный номер (инвентарный) здания, сооружения, объекта незавершенного строительства	—
3.	Кадастровый номер земельного участка (земельных участков), в границах которого (которых) расположены здание, сооружение, объект незавершенного строительства	23:42:0710005:571
4.	Уникальный учетный номер кадастрового квартала, в границах которого расположены здание, сооружение, объект незавершенного строительства	23:42:0710005

1	2	3
5.	Адрес здания, сооружения, объекта незавершенного строительства	—
5.1.	Сведения о местоположении здания, сооружения, объекта незавершенного строительства (при отсутствии адреса) в структурированном в соответствии с федеральной информационной адресной системой виде	Российская Федерация, Краснодарский край, Ейский р-н, Ейск г
5.2.	Дополнительные сведения о местоположении	с/т Авиароботник, участок 462
6.	Иные сведения	—

3. Пояснения к сведениям об объекте недвижимости с кадастровым номером 23:42:0710005:824 :

1.	—
----	---

1. Сведения о характерных точках контура объекта недвижимости с кадастровым номером 23:42:0710005:825 :

Система координат	<u>МСК-23, зона 1</u>	Зона № <u>1</u>
-------------------	-----------------------	-----------------

Обозначение характерных точек границ	Содержатся в Едином государственном реестре недвижимости			Определены в ходе выполнения комплексных кадастровых работ			Метод определения координат	Формулы, примененные для расчета средней квадратической погрешности определения координат характерных точек (Mt), м, с подставленными в такие формулы значениями и итоговые (вычисленные) значения Mt, м
	координаты, м		Радиус, м	координаты, м		Радиус, м		
	X	Y	R	X	Y	R		
1	2	3	4	5	6	7	8	9
н29440	—	—	—	657 608,00	1 328 558,59	—	Метод спутниковых геодезических измерений (определений)	$\sqrt{(0,07^2 + 0,07^2)} = 0,10$
н29450	—	—	—	657 603,70	1 328 558,67	—		
н29460	—	—	—	657 603,58	1 328 551,67	—		
н29470	—	—	—	657 607,88	1 328 551,60	—		
н29440	—	—	—	657 608,00	1 328 558,59	—		

2. Сведения о характеристиках объекта недвижимости с кадастровым номером 23:42:0710005:825 :

№ п/п	Наименование характеристики	Значение характеристики
1	2	3
1.	Вид объекта недвижимости	Здание

1	2	3
2.	Ранее присвоенный государственный учетный номер (инвентарный) здания, сооружения, объекта незавершенного строительства	—
3.	Кадастровый номер земельного участка (земельных участков), в границах которого (которых) расположены здание, сооружение, объект незавершенного строительства	23:42:0710005:6
4.	Уникальный учетный номер кадастрового квартала, в границах которого расположены здание, сооружение, объект незавершенного строительства	23:42:0710005
5.	Адрес здания, сооружения, объекта незавершенного строительства	—
5.1.	Сведения о местоположении здания, сооружения, объекта незавершенного строительства (при отсутствии адреса) в структурированном в соответствии с федеральной информационной адресной системой виде	Российская Федерация, Краснодарский край, Ейский р-н, Ейск г
5.2.	Дополнительные сведения о местоположении	с/т Авиароботник, участок 39
6.	Иные сведения	—

3. Пояснения к сведениям об объекте недвижимости с кадастровым номером 23:42:0710005:825 :

1.	—
----	---

1. Сведения о характерных точках контура объекта недвижимости с кадастровым номером 23:42:0710005:826 :

Система координат		МСК-23, зона 1					Зона № 1	
Обозначение характерных точек границ	Содержатся в Едином государственном реестре недвижимости			Определены в ходе выполнения комплексных кадастровых работ			Метод определения координат	Формулы, примененные для расчета средней квадратической погрешности определения координат характерных точек (Mt), м, с подставленными в такие формулы значениями и итоговые (вычисленные) значения Mt, м
	координаты, м		Радиус, м	координаты, м		Радиус, м		
	X	Y	R	X	Y	R		
1	2	3	4	5	6	7	8	9
н25500	—	—	—	656 968,10	1 328 815,33	—	Метод спутниковых геодезических измерений (определений)	$\sqrt{(0,07^2 + 0,07^2)} = 0,10$
н25510	—	—	—	656 963,62	1 328 815,39	—		
н25520	—	—	—	656 963,56	1 328 810,93	—		

1	2	3	4	5	6	7	8	9
н25530	—	—	—	656 968,04	1 328 810,87	—	Метод спутниковых геодезических измерений (определений)	$\sqrt{(0,07^2 + 0,07^2)} = 0,10$
н25500	—	—	—	656 968,10	1 328 815,33	—		

2. Сведения о характеристиках объекта недвижимости с кадастровым номером 23:42:0710005:826 :

№ п/п	Наименование характеристики	Значение характеристики
1	2	3
1.	Вид объекта недвижимости	Здание
2.	Ранее присвоенный государственный учетный номер (инвентарный) здания, сооружения, объекта незавершенного строительства	—
3.	Кадастровый номер земельного участка (земельных участков), в границах которого (которых) расположены здание, сооружение, объект незавершенного строительства	23:42:0710005:573
4.	Уникальный учетный номер кадастрового квартала, в границах которого расположены здание, сооружение, объект незавершенного строительства	23:42:0710005
5.	Адрес здания, сооружения, объекта незавершенного строительства	—
5.1.	Сведения о местоположении здания, сооружения, объекта незавершенного строительства (при отсутствии адреса) в структурированном в соответствии с федеральной информационной адресной системой виде	Российская Федерация, Краснодарский край, Ейский р-н, Ейск г
5.2.	Дополнительные сведения о местоположении	с/т Авиароботник, участок 464
6.	Иные сведения	—

3. Пояснения к сведениям об объекте недвижимости с кадастровым номером 23:42:0710005:826 :

1.	—
----	---

1. Сведения о характерных точках контура объекта недвижимости с кадастровым номером 23:42:0710005:828 :

Система координат		МСК-23, зона 1					Зона № 1	
Обозначение характерных точек границ	Содержатся в Едином государственном реестре недвижимости			Определены в ходе выполнения комплексных кадастровых работ			Метод определения координат	Формулы, примененные для расчета средней квадратической погрешности определения координат характерных точек (Mt), м, с подставленными в такие формулы значениями и итоговые (вычисленные) значения Mt, м
	координаты, м		Радиус, м	координаты, м		Радиус, м		
	X	Y	R	X	Y	R		
1	2	3	4	5	6	7	8	9
н28220	—	—	—	657 611,92	1 328 922,09	—	Метод спутниковых геодезических измерений (определений)	$\sqrt{(0,07^2 + 0,07^2)} = 0,10$
н28230	—	—	—	657 607,69	1 328 922,00	—		
н28240	—	—	—	657 607,87	1 328 914,08	—		
н28250	—	—	—	657 612,09	1 328 914,17	—		
н28220	—	—	—	657 611,92	1 328 922,09	—		

2. Сведения о характеристиках объекта недвижимости с кадастровым номером 23:42:0710005:828 :

№ п/п	Наименование характеристики	Значение характеристики
1	2	3
1.	Вид объекта недвижимости	Здание
2.	Ранее присвоенный государственный учетный номер (инвентарный) здания, сооружения, объекта незавершенного строительства	—
3.	Кадастровый номер земельного участка (земельных участков), в границах которого (которых) расположены здание, сооружение, объект незавершенного строительства	23:42:0710005:2
4.	Уникальный учетный номер кадастрового квартала, в границах которого расположены здание, сооружение, объект незавершенного строительства	23:42:0710005

1	2	3
5.	Адрес здания, сооружения, объекта незавершенного строительства	—
5.1.	Сведения о местоположении здания, сооружения, объекта незавершенного строительства (при отсутствии адреса) в структурированном в соответствии с федеральной информационной адресной системой виде	Российская Федерация, Краснодарский край, Ейский р-н, Ейск г
5.2.	Дополнительные сведения о местоположении	с/т Авиароботник, участок 544
6.	Иные сведения	—

3. Пояснения к сведениям об объекте недвижимости с кадастровым номером 23:42:0710005:828 :

1. —

1. Сведения о характерных точках контура объекта недвижимости с кадастровым номером 23:42:0710005:831 :

Система координат МСК-23, зона 1 Зона № 1

Обозначение характерных точек границ	Содержатся в Едином государственном реестре недвижимости			Определены в ходе выполнения комплексных кадастровых работ			Метод определения координат	Формулы, примененные для расчета средней квадратической погрешности определения координат характерных точек (Mt), м, с подставленными в такие формулы значениями и итоговые (вычисленные) значения Mt, м
	координаты, м		Радиус, м	координаты, м		Радиус, м		
	X	Y	R	X	Y	R		
1	2	3	4	5	6	7	8	9
н28880	—	—	—	657 382,01	1 328 720,51	—	Метод спутниковых геодезических измерений (определений)	$\sqrt{(0,07^2 + 0,07^2)} = 0,10$
н28890	—	—	—	657 376,20	1 328 720,56	—		
н28900	—	—	—	657 376,18	1 328 717,06	—		
н28910	—	—	—	657 381,98	1 328 717,01	—		
н28880	—	—	—	657 382,01	1 328 720,51	—		

2. Сведения о характеристиках объекта недвижимости с кадастровым номером 23:42:0710005:831 :

№ п/п	Наименование характеристики	Значение характеристики
1	2	3
1.	Вид объекта недвижимости	Здание

1	2	3
2.	Ранее присвоенный государственный учетный номер (инвентарный) здания, сооружения, объекта незавершенного строительства	—
3.	Кадастровый номер земельного участка (земельных участков), в границах которого (которых) расположены здание, сооружение, объект незавершенного строительства	23:42:0710005:15
4.	Уникальный учетный номер кадастрового квартала, в границах которого расположены здание, сооружение, объект незавершенного строительства	23:42:0710005
5.	Адрес здания, сооружения, объекта незавершенного строительства	—
5.1.	Сведения о местоположении здания, сооружения, объекта незавершенного строительства (при отсутствии адреса) в структурированном в соответствии с федеральной информационной адресной системой виде	Российская Федерация, Краснодарский край, Ейский р-н, Ейск г
5.2.	Дополнительные сведения о местоположении	с/т Авиароботник, участок 277
6.	Иные сведения	—

3. Пояснения к сведениям об объекте недвижимости с кадастровым номером 23:42:0710005:831 :

1.	—
----	---

1. Сведения о характерных точках контура объекта недвижимости с кадастровым номером 23:42:0710005:832 :

Система координат		МСК-23, зона 1					Зона № 1	
Обозначение характерных точек границ	Содержатся в Едином государственном реестре недвижимости			Определены в ходе выполнения комплексных кадастровых работ			Метод определения координат	Формулы, примененные для расчета средней квадратической погрешности определения координат характерных точек (Mt), м, с подставленными в такие формулы значениями и итоговые (вычисленные) значения Mt, м
	координаты, м		Радиус, м	координаты, м		Радиус, м		
	X	Y	R	X	Y	R		
1	2	3	4	5	6	7	8	9
н25620	—	—	—	656 959,32	1 328 597,43	—	Метод спутниковых геодезических измерений (определений)	$\sqrt{(0,07^2 + 0,07^2)} = 0,10$
н25630	—	—	—	656 954,41	1 328 597,44	—		
н25640	—	—	—	656 954,39	1 328 592,44	—		

1	2	3	4	5	6	7	8	9
н25650	—	—	—	656 959,30	1 328 592,43	—	Метод спутниковых геодезических измерений (определений)	$\sqrt{(0,07^2 + 0,07^2)} = 0,10$
н25620	—	—	—	656 959,32	1 328 597,43	—		

2. Сведения о характеристиках объекта недвижимости с кадастровым номером 23:42:0710005:832 :

№ п/п	Наименование характеристики	Значение характеристики
1	2	3
1.	Вид объекта недвижимости	Здание
2.	Ранее присвоенный государственный учетный номер (инвентарный) здания, сооружения, объекта незавершенного строительства	—
3.	Кадастровый номер земельного участка (земельных участков), в границах которого (которых) расположены здание, сооружение, объект незавершенного строительства	23:42:0710005:286
4.	Уникальный учетный номер кадастрового квартала, в границах которого расположены здание, сооружение, объект незавершенного строительства	23:42:0710005
5.	Адрес здания, сооружения, объекта незавершенного строительства	—
5.1.	Сведения о местоположении здания, сооружения, объекта незавершенного строительства (при отсутствии адреса) в структурированном в соответствии с федеральной информационной адресной системой виде	Российская Федерация, Краснодарский край, Ейский р-н, Ейск г
5.2.	Дополнительные сведения о местоположении	с/т Авиароботник, участок 176
6.	Иные сведения	—

3. Пояснения к сведениям об объекте недвижимости с кадастровым номером 23:42:0710005:832 :

1.	—
----	---

1. Сведения о характерных точках контура объекта недвижимости с кадастровым номером 23:42:0710005:833 :

Система координат			МСК-23, зона 1				Зона № 1	
Обозначение характерных точек границ	Содержатся в Едином государственном реестре недвижимости			Определены в ходе выполнения комплексных кадастровых работ			Метод определения координат	Формулы, примененные для расчета средней квадратической погрешности определения координат характерных точек (Mt), м, с подставленными в такие формулы значениями и итоговые (вычисленные) значения Mt, м
	координаты, м		Радиус, м	координаты, м		Радиус, м		
	X	Y	R	X	Y	R		
1	2	3	4	5	6	7	8	9
н29680	—	—	—	657 607,52	1 328 591,83	—	Метод спутниковых геодезических измерений (определений)	$\sqrt{(0,07^2 + 0,07^2)} = 0,10$
н29690	—	—	—	657 602,74	1 328 591,85	—		
н29700	—	—	—	657 602,72	1 328 584,95	—		
н29710	—	—	—	657 607,50	1 328 584,93	—		
н29680	—	—	—	657 607,52	1 328 591,83	—		

2. Сведения о характеристиках объекта недвижимости с кадастровым номером 23:42:0710005:833 :

№ п/п	Наименование характеристики	Значение характеристики
1	2	3
1.	Вид объекта недвижимости	Здание
2.	Ранее присвоенный государственный учетный номер (инвентарный) здания, сооружения, объекта незавершенного строительства	—
3.	Кадастровый номер земельного участка (земельных участков), в границах которого (которых) расположены здание, сооружение, объект незавершенного строительства	23:42:0710005:13
4.	Уникальный учетный номер кадастрового квартала, в границах которого расположены здание, сооружение, объект незавершенного строительства	23:42:0710005

1	2	3
5.	Адрес здания, сооружения, объекта незавершенного строительства	—
5.1.	Сведения о местоположении здания, сооружения, объекта незавершенного строительства (при отсутствии адреса) в структурированном в соответствии с федеральной информационной адресной системой виде	Российская Федерация, Краснодарский край, Ейский р-н, Ейск г
5.2.	Дополнительные сведения о местоположении	с/т Авиароботник, участок 112
6.	Иные сведения	—

3. Пояснения к сведениям об объекте недвижимости с кадастровым номером 23:42:0710005:833 :

1.	—
----	---

1. Сведения о характерных точках контура объекта недвижимости с кадастровым номером 23:42:0710005:834 :

Система координат	<u>МСК-23, зона 1</u>	Зона №	<u>1</u>
-------------------	-----------------------	--------	----------

Обозначение характерных точек границ	Содержатся в Едином государственном реестре недвижимости			Определены в ходе выполнения комплексных кадастровых работ			Метод определения координат	Формулы, примененные для расчета средней квадратической погрешности определения координат характерных точек (Mt), м, с подставленными в такие формулы значениями и итоговые (вычисленные) значения Mt, м
	координаты, м		Радиус, м	координаты, м		Радиус, м		
	X	Y	R	X	Y	R		
1	2	3	4	5	6	7	8	9
н29000	—	—	—	657 382,55	1 328 812,09	—	Метод спутниковых геодезических измерений (определений)	$\sqrt{(0,07^2 + 0,07^2)} = 0,10$
н29010	—	—	—	657 375,85	1 328 812,14	—		
н29020	—	—	—	657 375,81	1 328 806,54	—		
н29030	—	—	—	657 375,66	1 328 806,54	—		
н29040	—	—	—	657 375,64	1 328 803,84	—		
н29050	—	—	—	657 375,90	1 328 803,84	—		
н29060	—	—	—	657 375,88	1 328 800,63	—		

1	2	3	4	5	6	7	8	9
н29070	—	—	—	657 380,16	1 328 800,60	—	Метод спутниковых геодезических измерений (определений)	$\sqrt{(0,07^2 + 0,07^2)} = 0,10$
н29080	—	—	—	657 380,17	1 328 802,32	—		
н29090	—	—	—	657 381,72	1 328 802,30	—		
н29100	—	—	—	657 381,73	1 328 803,89	—		
н29110	—	—	—	657 382,49	1 328 803,89	—		
н29000	—	—	—	657 382,55	1 328 812,09	—		

2. Сведения о характеристиках объекта недвижимости с кадастровым номером 23:42:0710005:834 :

№ п/п	Наименование характеристики	Значение характеристики
1	2	3
1.	Вид объекта недвижимости	Здание
2.	Ранее присвоенный государственный учетный номер (инвентарный) здания, сооружения, объекта незавершенного строительства	—
3.	Кадастровый номер земельного участка (земельных участков), в границах которого (которых) расположены здание, сооружение, объект незавершенного строительства	23:42:0710005:531
4.	Уникальный учетный номер кадастрового квартала, в границах которого расположены здание, сооружение, объект незавершенного строительства	23:42:0710005
5.	Адрес здания, сооружения, объекта незавершенного строительства	—
5.1.	Сведения о местоположении здания, сооружения, объекта незавершенного строительства (при отсутствии адреса) в структурированном в соответствии с федеральной информационной адресной системой виде	Российская Федерация, Краснодарский край, Ейский р-н, Ейск г
5.2.	Дополнительные сведения о местоположении	с/т Авиароботник, участок 422
6.	Иные сведения	—

3. Пояснения к сведениям об объекте недвижимости с кадастровым номером 23:42:0710005:834 :

1.	—
----	---

1. Сведения о характерных точках контура объекта недвижимости с кадастровым номером 23:42:0710005:835 :

Система координат		МСК-23, зона 1					Зона № 1	
Обозначение характерных точек границ	Содержатся в Едином государственном реестре недвижимости			Определены в ходе выполнения комплексных кадастровых работ			Метод определения координат	Формулы, примененные для расчета средней квадратической погрешности определения координат характерных точек (Mt), м, с подставленными в такие формулы значениями и итоговые (вычисленные) значения Mt, м
	координаты, м		Радиус, м	координаты, м		Радиус, м		
	X	Y	R	X	Y	R		
1	2	3	4	5	6	7	8	9
н29520	—	—	—	657 625,70	1 328 558,33	—	Метод спутниковых геодезических измерений (определений)	$\sqrt{(0,07^2 + 0,07^2)} = 0,10$
н29530	—	—	—	657 621,75	1 328 558,32	—		
н29540	—	—	—	657 621,59	1 328 551,35	—		
н29550	—	—	—	657 625,72	1 328 551,36	—		
н29520	—	—	—	657 625,70	1 328 558,33	—		

2. Сведения о характеристиках объекта недвижимости с кадастровым номером 23:42:0710005:835 :

№ п/п	Наименование характеристики	Значение характеристики
1	2	3
1.	Вид объекта недвижимости	Здание
2.	Ранее присвоенный государственный учетный номер (инвентарный) здания, сооружения, объекта незавершенного строительства	—
3.	Кадастровый номер земельного участка (земельных участков), в границах которого (которых) расположены здание, сооружение, объект незавершенного строительства	23:42:0710005:11
4.	Уникальный учетный номер кадастрового квартала, в границах которого расположены здание, сооружение, объект незавершенного строительства	23:42:0710005

1	2	3
5.	Адрес здания, сооружения, объекта незавершенного строительства	—
5.1.	Сведения о местоположении здания, сооружения, объекта незавершенного строительства (при отсутствии адреса) в структурированном в соответствии с федеральной информационной адресной системой виде	Российская Федерация, Краснодарский край, Ейский р-н, Ейск г
5.2.	Дополнительные сведения о местоположении	с/т Авиароботник, участок 37
6.	Иные сведения	—

3. Пояснения к сведениям об объекте недвижимости с кадастровым номером 23:42:0710005:835 :

1. —

1. Сведения о характерных точках контура объекта недвижимости с кадастровым номером 23:42:0710005:836 :

Система координат МСК-23, зона 1 Зона № 1

Обозначение характерных точек границ	Содержатся в Едином государственном реестре недвижимости			Определены в ходе выполнения комплексных кадастровых работ			Метод определения координат	Формулы, примененные для расчета средней квадратической погрешности определения координат характерных точек (Mt), м, с подставленными в такие формулы значениями и итоговые (вычисленные) значения Mt, м
	координаты, м		Радиус, м	координаты, м		Радиус, м		
	X	Y	R	X	Y	R		
1	2	3	4	5	6	7	8	9
н27660	—	—	—	657 443,52	1 328 886,60	—	Метод спутниковых геодезических измерений (определений)	$\sqrt{(0,07^2 + 0,07^2)} = 0,10$
н27670	—	—	—	657 437,06	1 328 886,71	—		
н27680	—	—	—	657 436,96	1 328 880,89	—		
н27690	—	—	—	657 443,42	1 328 880,77	—		
н27660	—	—	—	657 443,52	1 328 886,60	—		

2. Сведения о характеристиках объекта недвижимости с кадастровым номером 23:42:0710005:836 :

№ п/п	Наименование характеристики	Значение характеристики
1	2	3
1.	Вид объекта недвижимости	Здание

1	2	3
2.	Ранее присвоенный государственный учетный номер (инвентарный) здания, сооружения, объекта незавершенного строительства	—
3.	Кадастровый номер земельного участка (земельных участков), в границах которого (которых) расположены здание, сооружение, объект незавершенного строительства	23:42:0710005:596
4.	Уникальный учетный номер кадастрового квартала, в границах которого расположены здание, сооружение, объект незавершенного строительства	23:42:0710005
5.	Адрес здания, сооружения, объекта незавершенного строительства	—
5.1.	Сведения о местоположении здания, сооружения, объекта незавершенного строительства (при отсутствии адреса) в структурированном в соответствии с федеральной информационной адресной системой виде	Российская Федерация, Краснодарский край, Ейский р-н, Ейск г
5.2.	Дополнительные сведения о местоположении	с/т Авиароботник, участок 487
6.	Иные сведения	—

3. Пояснения к сведениям об объекте недвижимости с кадастровым номером 23:42:0710005:836 :

1.	—
----	---

1. Сведения о характерных точках контура объекта недвижимости с кадастровым номером 23:42:0710005:837 :

Система координат		МСК-23, зона 1					Зона № 1	
Обозначение характерных точек границ	Содержатся в Едином государственном реестре недвижимости			Определены в ходе выполнения комплексных кадастровых работ			Метод определения координат	Формулы, примененные для расчета средней квадратической погрешности определения координат характерных точек (Mt), м, с подставленными в такие формулы значениями и итоговые (вычисленные) значения Mt, м
	координаты, м		Радиус, м	координаты, м		Радиус, м		
	X	Y	R	X	Y	R		
1	2	3	4	5	6	7	8	9
н28160	—	—	—	657 601,08	1 328 811,61	—	Метод спутниковых геодезических измерений (определений)	$\sqrt{(0,07^2 + 0,07^2)} = 0,10$
н28170	—	—	—	657 597,12	1 328 811,52	—		
н28180	—	—	—	657 597,25	1 328 805,98	—		

1	2	3	4	5	6	7	8	9
н28190	—	—	—	657 601,61	1 328 806,08	—	Метод спутниковых геодезических измерений (определений)	$\sqrt{(0,07^2 + 0,07^2)} = 0,10$
н28200	—	—	657 601,55	1 328 808,90	—			
н28210	—	—	—	657 601,14	1 328 808,89	—		
н28160	—	—	—	657 601,08	1 328 811,61	—		

2. Сведения о характеристиках объекта недвижимости с кадастровым номером 23:42:0710005:837 :

№ п/п	Наименование характеристики	Значение характеристики
1	2	3
1.	Вид объекта недвижимости	Здание
2.	Ранее присвоенный государственный учетный номер (инвентарный) здания, сооружения, объекта незавершенного строительства	—
3.	Кадастровый номер земельного участка (земельных участков), в границах которого (которых) расположены здание, сооружение, объект незавершенного строительства	23:42:0710005:509
4.	Уникальный учетный номер кадастрового квартала, в границах которого расположены здание, сооружение, объект незавершенного строительства	23:42:0710005
5.	Адрес здания, сооружения, объекта незавершенного строительства	—
5.1.	Сведения о местоположении здания, сооружения, объекта незавершенного строительства (при отсутствии адреса) в структурированном в соответствии с федеральной информационной адресной системой виде	Российская Федерация, Краснодарский край, Ейский р-н, Ейск г
5.2.	Дополнительные сведения о местоположении	с/т Авиаработник, участок 400
6.	Иные сведения	—

3. Пояснения к сведениям об объекте недвижимости с кадастровым номером 23:42:0710005:837 :

1.	—
----	---

1. Сведения о характерных точках контура объекта недвижимости с кадастровым номером 23:42:0710005:840 :

Система координат		МСК-23, зона 1					Зона № 1	
Обозначение характерных точек границ	Содержатся в Едином государственном реестре недвижимости			Определены в ходе выполнения комплексных кадастровых работ			Метод определения координат	Формулы, примененные для расчета средней квадратической погрешности определения координат характерных точек (Mt), м, с подставленными в такие формулы значениями и итоговые (вычисленные) значения Mt, м
	координаты, м		Радиус, м	координаты, м		Радиус, м		
	X	Y	R	X	Y	R		
1	2	3	4	5	6	7	8	9
н29120	—	—	—	657 411,18	1 328 812,63	—	Метод спутниковых геодезических измерений (определений)	$\sqrt{(0,07^2 + 0,07^2)} = 0,10$
н29130	—	—	—	657 407,57	1 328 812,67	—		
н29140	—	—	—	657 407,50	1 328 805,67	—		
н29150	—	—	—	657 411,11	1 328 805,63	—		
н29120	—	—	—	657 411,18	1 328 812,63	—		

2. Сведения о характеристиках объекта недвижимости с кадастровым номером 23:42:0710005:840 :

№ п/п	Наименование характеристики	Значение характеристики
1	2	3
1.	Вид объекта недвижимости	Здание
2.	Ранее присвоенный государственный учетный номер (инвентарный) здания, сооружения, объекта незавершенного строительства	—
3.	Кадастровый номер земельного участка (земельных участков), в границах которого (которых) расположены здание, сооружение, объект незавершенного строительства	23:42:0710005:529
4.	Уникальный учетный номер кадастрового квартала, в границах которого расположены здание, сооружение, объект незавершенного строительства	23:42:0710005

1	2	3
5.	Адрес здания, сооружения, объекта незавершенного строительства	—
5.1.	Сведения о местоположении здания, сооружения, объекта незавершенного строительства (при отсутствии адреса) в структурированном в соответствии с федеральной информационной адресной системой виде	Российская Федерация, Краснодарский край, Ейский р-н, Ейск г
5.2.	Дополнительные сведения о местоположении	с/т Авиароботник, участок 420
6.	Иные сведения	—

3. Пояснения к сведениям об объекте недвижимости с кадастровым номером 23:42:0710005:840 :

1.	—
----	---

1. Сведения о характерных точках контура объекта недвижимости с кадастровым номером 23:42:0710005:842 :

Система координат	<u>МСК-23, зона 1</u>	Зона № <u>1</u>
-------------------	-----------------------	-----------------

Обозначение характерных точек границ	Содержатся в Едином государственном реестре недвижимости			Определены в ходе выполнения комплексных кадастровых работ			Метод определения координат	Формулы, примененные для расчета средней квадратической погрешности определения координат характерных точек (Mt), м, с подставленными в такие формулы значениями и итоговые (вычисленные) значения Mt, м
	координаты, м		Радиус, м	координаты, м		Радиус, м		
	X	Y	R	X	Y	R		
1	2	3	4	5	6	7	8	9
н28600	—	—	—	657 456,17	1 328 538,00	—	Метод спутниковых геодезических измерений (определений)	$\sqrt{(0,07^2 + 0,07^2)} = 0,10$
н28610	—	—	—	657 452,93	1 328 538,06	—		
н28620	—	—	—	657 452,84	1 328 533,06	—		
н28630	—	—	—	657 456,08	1 328 533,01	—		
н28600	—	—	—	657 456,17	1 328 538,00	—		

2. Сведения о характеристиках объекта недвижимости с кадастровым номером 23:42:0710005:842 :

№ п/п	Наименование характеристики	Значение характеристики
1	2	3
1.	Вид объекта недвижимости	Здание

1	2	3
2.	Ранее присвоенный государственный учетный номер (инвентарный) здания, сооружения, объекта незавершенного строительства	—
3.	Кадастровый номер земельного участка (земельных участков), в границах которого (которых) расположены здание, сооружение, объект незавершенного строительства	23:42:0710005:166
4.	Уникальный учетный номер кадастрового квартала, в границах которого расположены здание, сооружение, объект незавершенного строительства	23:42:0710005
5.	Адрес здания, сооружения, объекта незавершенного строительства	—
5.1.	Сведения о местоположении здания, сооружения, объекта незавершенного строительства (при отсутствии адреса) в структурированном в соответствии с федеральной информационной адресной системой виде	Российская Федерация, Краснодарский край, Ейский р-н, Ейск г
5.2.	Дополнительные сведения о местоположении	с/т Авиароботник, участок 54
6.	Иные сведения	—

3. Пояснения к сведениям об объекте недвижимости с кадастровым номером 23:42:0710005:842 :

1.	—
----	---

1. Сведения о характерных точках контура объекта недвижимости с кадастровым номером 23:42:0710005:843 :

Система координат		МСК-23, зона 1					Зона № 1	
Обозначение характерных точек границ	Содержатся в Едином государственном реестре недвижимости			Определены в ходе выполнения комплексных кадастровых работ			Метод определения координат	Формулы, примененные для расчета средней квадратической погрешности определения координат характерных точек (Mt), м, с подставленными в такие формулы значениями и итоговые (вычисленные) значения Mt, м
	координаты, м		Радиус, м	координаты, м		Радиус, м		
	X	Y	R	X	Y	R		
1	2	3	4	5	6	7	8	9
н26220	—	—	—	657 330,16	1 328 486,20	—	Метод спутниковых геодезических измерений (определений)	$\sqrt{(0,07^2 + 0,07^2)} = 0,10$
н26230	—	—	—	657 323,39	1 328 486,21	—		
н26240	—	—	—	657 323,38	1 328 480,09	—		

1	2	3	4	5	6	7	8	9
н26250	—	—	—	657 330,15	1 328 480,08	—	Метод спутниковых геодезических измерений (определений)	$\sqrt{(0,07^2 + 0,07^2)} = 0,10$
н26220	—	—	—	657 330,16	1 328 486,20	—		

2. Сведения о характеристиках объекта недвижимости с кадастровым номером 23:42:0710005:843 :

№ п/п	Наименование характеристики	Значение характеристики
1	2	3
1.	Вид объекта недвижимости	Здание
2.	Ранее присвоенный государственный учетный номер (инвентарный) здания, сооружения, объекта незавершенного строительства	—
3.	Кадастровый номер земельного участка (земельных участков), в границах которого (которых) расположены здание, сооружение, объект незавершенного строительства	23:42:0710005:16
4.	Уникальный учетный номер кадастрового квартала, в границах которого расположены здание, сооружение, объект незавершенного строительства	23:42:0710005
5.	Адрес здания, сооружения, объекта незавершенного строительства	—
5.1.	Сведения о местоположении здания, сооружения, объекта незавершенного строительства (при отсутствии адреса) в структурированном в соответствии с федеральной информационной адресной системой виде	Российская Федерация, Краснодарский край, Ейский р-н, Ейск г
5.2.	Дополнительные сведения о местоположении	—
6.	Иные сведения	—

3. Пояснения к сведениям об объекте недвижимости с кадастровым номером 23:42:0710005:843 :

1.	—
----	---

1. Сведения о характерных точках контура объекта недвижимости с кадастровым номером 23:42:0710005:844 :

Система координат		МСК-23, зона 1					Зона № 1	
Обозначение характерных точек границ	Содержатся в Едином государственном реестре недвижимости			Определены в ходе выполнения комплексных кадастровых работ			Метод определения координат	Формулы, примененные для расчета средней квадратической погрешности определения координат характерных точек (Mt), м, с подставленными в такие формулы значениями и итоговые (вычисленные) значения Mt, м
	координаты, м		Радиус, м	координаты, м		Радиус, м		
	X	Y	R	X	Y	R		
1	2	3	4	5	6	7	8	9
н26040	—	—	—	657 131,98	1 328 815,20	—	Метод спутниковых геодезических измерений (определений)	$\sqrt{(0,07^2 + 0,07^2)} = 0,10$
н26050	—	—	—	657 128,38	1 328 815,24	—		
н26060	—	—	—	657 128,36	1 328 813,91	—		
н26070	—	—	—	657 126,47	1 328 813,93	—		
н26080	—	—	—	657 126,43	1 328 809,77	—		
н26090	—	—	—	657 131,93	1 328 809,72	—		
н26040	—	—	—	657 131,98	1 328 815,20	—		

2. Сведения о характеристиках объекта недвижимости с кадастровым номером 23:42:0710005:844 :

№ п/п	Наименование характеристики	Значение характеристики
1	2	3
1.	Вид объекта недвижимости	Здание
2.	Ранее присвоенный государственный учетный номер (инвентарный) здания, сооружения, объекта незавершенного строительства	—
3.	Кадастровый номер земельного участка (земельных участков), в границах которого (которых) расположены здание, сооружение, объект незавершенного строительства	23:42:0710005:557

1	2	3
4.	Уникальный учетный номер кадастрового квартала, в границах которого расположены здание, сооружение, объект незавершенного строительства	23:42:0710005
5.	Адрес здания, сооружения, объекта незавершенного строительства	—
5.1.	Сведения о местоположении здания, сооружения, объекта незавершенного строительства (при отсутствии адреса) в структурированном в соответствии с федеральной информационной адресной системой виде	Российская Федерация, Краснодарский край, Ейский р-н, Ейск г
5.2.	Дополнительные сведения о местоположении	с/т Авиароботник, участок 448
6.	Иные сведения	—

3. Пояснения к сведениям об объекте недвижимости с кадастровым номером 23:42:0710005:844 :

1. —

1. Сведения о характерных точках контура объекта недвижимости с кадастровым номером 23:42:0710005:845 :

Система координат МСК-23, зона 1 Зона № 1

Обозначение характерных точек границ	Содержатся в Едином государственном реестре недвижимости			Определены в ходе выполнения комплексных кадастровых работ			Метод определения координат	Формулы, примененные для расчета средней квадратической погрешности определения координат характерных точек (Mt), м, с подставленными в такие формулы значениями и итоговые (вычисленные) значения Mt, м
	координаты, м		Радиус, м	координаты, м		Радиус, м		
	X	Y	R	X	Y	R		
1	2	3	4	5	6	7	8	9
н28260	—	—	—	657 233,34	1 328 487,50	—	Метод спутниковых геодезических измерений (определений)	$\sqrt{(0,07^2 + 0,07^2)} = 0,10$
н28270	—	—	—	657 225,34	1 328 487,61	—		
н28280	—	—	—	657 225,24	1 328 480,33	—		
н28290	—	—	—	657 233,23	1 328 480,21	—		
н28260	—	—	—	657 233,34	1 328 487,50	—		

2. Сведения о характеристиках объекта недвижимости с кадастровым номером 23:42:0710005:845 :

№ п/п	Наименование характеристики	Значение характеристики
1	2	3
1.	Вид объекта недвижимости	Здание
2.	Ранее присвоенный государственный учетный номер (инвентарный) здания, сооружения, объекта незавершенного строительства	—
3.	Кадастровый номер земельного участка (земельных участков), в границах которого (которых) расположены здание, сооружение, объект незавершенного строительства	23:42:0710005:733
4.	Уникальный учетный номер кадастрового квартала, в границах которого расположены здание, сооружение, объект незавершенного строительства	23:42:0710005
5.	Адрес здания, сооружения, объекта незавершенного строительства	—
5.1.	Сведения о местоположении здания, сооружения, объекта незавершенного строительства (при отсутствии адреса) в структурированном в соответствии с федеральной информационной адресной системой виде	Российская Федерация, Краснодарский край, Ейский р-н, Ейск г
5.2.	Дополнительные сведения о местоположении	—
6.	Иные сведения	—

3. Пояснения к сведениям об объекте недвижимости с кадастровым номером 23:42:0710005:845 :

1.	—
----	---

1. Сведения о характерных точках контура объекта недвижимости с кадастровым номером 23:42:0710005:846 :

Система координат		<u>МСК-23, зона 1</u>					Зона № <u>1</u>	
Обозначение характерных точек границ	Содержатся в Едином государственном реестре недвижимости			Определены в ходе выполнения комплексных кадастровых работ			Метод определения координат	Формулы, примененные для расчета средней квадратической погрешности определения координат характерных точек (Mt), м, с подставленными в такие формулы значениями и итоговые (вычисленные) значения Mt, м
	координаты, м		Радиус, м	координаты, м		Радиус, м		
	X	Y	R	X	Y	R		
1	2	3	4	5	6	7	8	9
н25580	—	—	—	657 134,12	1 328 926,20	—	Метод спутниковых геодезических измерений (определений)	$\sqrt{(0,07^2 + 0,07^2)} = 0,10$

1	2	3	4	5	6	7	8	9
н25590	—	—	—	657 129,17	1 328 926,08	—	Метод спутниковых геодезических измерений (определений)	$\sqrt{(0,07^2 + 0,07^2)} = 0,10$
н25600	—	—	—	657 129,28	1 328 921,80	—		
н25610	—	—	—	657 134,22	1 328 921,92	—		
н25580	—	—	—	657 134,12	1 328 926,20	—		

2. Сведения о характеристиках объекта недвижимости с кадастровым номером 23:42:0710005:846 :

№ п/п	Наименование характеристики	Значение характеристики
1	2	3
1.	Вид объекта недвижимости	Здание
2.	Ранее присвоенный государственный учетный номер (инвентарный) здания, сооружения, объекта незавершенного строительства	—
3.	Кадастровый номер земельного участка (земельных участков), в границах которого (которых) расположены здание, сооружение, объект незавершенного строительства	23:42:0710005:696
4.	Уникальный учетный номер кадастрового квартала, в границах которого расположены здание, сооружение, объект незавершенного строительства	23:42:0710005
5.	Адрес здания, сооружения, объекта незавершенного строительства	—
5.1.	Сведения о местоположении здания, сооружения, объекта незавершенного строительства (при отсутствии адреса) в структурированном в соответствии с федеральной информационной адресной системой виде	Российская Федерация, Краснодарский край, Ейский р-н, Ейск г
5.2.	Дополнительные сведения о местоположении	с/т Авиаработник, участок 592
6.	Иные сведения	—

3. Пояснения к сведениям об объекте недвижимости с кадастровым номером 23:42:0710005:846 :

1.	—
----	---

1. Сведения о характерных точках контура объекта недвижимости с кадастровым номером 23:42:0710005:847 :

Система координат		МСК-23, зона 1					Зона № 1	
Обозначение характерных точек границ	Содержатся в Едином государственном реестре недвижимости			Определены в ходе выполнения комплексных кадастровых работ			Метод определения координат	Формулы, примененные для расчета средней квадратической погрешности определения координат характерных точек (Mt), м, с подставленными в такие формулы значениями и итоговые (вычисленные) значения Mt, м
	координаты, м		Радиус, м	координаты, м		Радиус, м		
	X	Y	R	X	Y	R		
1	2	3	4	5	6	7	8	9
н27580	—	—	—	657 471,09	1 328 812,25	—	Метод спутниковых геодезических измерений (определений)	$\sqrt{(0,07^2 + 0,07^2)} = 0,10$
н27590	—	—	—	657 465,10	1 328 812,28	—		
н27600	—	—	—	657 465,06	1 328 805,13	—		
н27610	—	—	—	657 471,05	1 328 805,09	—		
н27580	—	—	—	657 471,09	1 328 812,25	—		

2. Сведения о характеристиках объекта недвижимости с кадастровым номером 23:42:0710005:847 :

№ п/п	Наименование характеристики	Значение характеристики
1	2	3
1.	Вид объекта недвижимости	Здание
2.	Ранее присвоенный государственный учетный номер (инвентарный) здания, сооружения, объекта незавершенного строительства	—
3.	Кадастровый номер земельного участка (земельных участков), в границах которого (которых) расположены здание, сооружение, объект незавершенного строительства	23:42:0710055:23
4.	Уникальный учетный номер кадастрового квартала, в границах которого расположены здание, сооружение, объект незавершенного строительства	23:42:0710005

1	2	3
5.	Адрес здания, сооружения, объекта незавершенного строительства	—
5.1.	Сведения о местоположении здания, сооружения, объекта незавершенного строительства (при отсутствии адреса) в структурированном в соответствии с федеральной информационной адресной системой виде	Российская Федерация, Краснодарский край, Ейский р-н, Ейск г
5.2.	Дополнительные сведения о местоположении	с/т Авиароботник, участок 414
6.	Иные сведения	—

3. Пояснения к сведениям об объекте недвижимости с кадастровым номером 23:42:0710005:847 :

1.	—
----	---

1. Сведения о характерных точках контура объекта недвижимости с кадастровым номером 23:42:0710005:873 :

Система координат	<u>МСК-23, зона 1</u>	Зона №	<u>1</u>
-------------------	-----------------------	--------	----------

Обозначение характерных точек границ	Содержатся в Едином государственном реестре недвижимости			Определены в ходе выполнения комплексных кадастровых работ			Метод определения координат	Формулы, примененные для расчета средней квадратической погрешности определения координат характерных точек (Mt), м, с подставленными в такие формулы значениями и итоговые (вычисленные) значения Mt, м
	координаты, м		Радиус, м	координаты, м		Радиус, м		
	X	Y	R	X	Y	R		
1	2	3	4	5	6	7	8	9
н27180	—	—	—	657 492,44	1 328 481,88	—	Метод спутниковых геодезических измерений (определений)	$\sqrt{(0,07^2 + 0,07^2)} = 0,10$
н27190	—	—	—	657 490,98	1 328 481,88	—		
н27200	—	—	—	657 490,98	1 328 482,27	—		
н27210	—	—	—	657 487,22	1 328 482,27	—		
н27220	—	—	—	657 487,23	1 328 479,44	—		
н27230	—	—	—	657 490,97	1 328 479,44	—		
н27240	—	—	—	657 490,97	1 328 479,98	—		

1	2	3	4	5	6	7	8	9
н27250	—	—	—	657 492,44	1 328 479,98	—	Метод спутниковых геодезических измерений (определений)	$\sqrt{(0,07^2 + 0,07^2)} = 0,10$
н27180	—	—	—	657 492,44	1 328 481,88	—		

2. Сведения о характеристиках объекта недвижимости с кадастровым номером 23:42:0710005:873 :

№ п/п	Наименование характеристики	Значение характеристики
1	2	3
1.	Вид объекта недвижимости	Здание
2.	Ранее присвоенный государственный учетный номер (инвентарный) здания, сооружения, объекта незавершенного строительства	—
3.	Кадастровый номер земельного участка (земельных участков), в границах которого (которых) расположены здание, сооружение, объект незавершенного строительства	23:42:0710005:722
4.	Уникальный учетный номер кадастрового квартала, в границах которого расположены здание, сооружение, объект незавершенного строительства	23:42:0710005
5.	Адрес здания, сооружения, объекта незавершенного строительства	—
5.1.	Сведения о местоположении здания, сооружения, объекта незавершенного строительства (при отсутствии адреса) в структурированном в соответствии с федеральной информационной адресной системой виде	Российская Федерация, Краснодарский край, Ейский р-н, Ейск г
5.2.	Дополнительные сведения о местоположении	—
6.	Иные сведения	—

3. Пояснения к сведениям об объекте недвижимости с кадастровым номером 23:42:0710005:873 :

1.	—
----	---

**Сведения о зданиях, сооружениях, объектах незавершенного строительства,
необходимые для исправления реестровых ошибок в сведениях об описании их местоположения**

1. Сведения о характерных точках контура _____ здания _____

_____ вид объекта недвижимости (здание, сооружение, объект незавершенного строительства)
с кадастровым номером 23:42:0710005:798 _____ :

Система координат _____ МСК 23, зона 1 _____ Зона № 1 _____

Обозначение характерных точек границ	Содержатся в Едином государственном реестре недвижимости			Определены в ходе выполнения комплексных кадастровых работ			Метод определения координат	Формулы, примененные для расчета средней квадратической погрешности определения координат характерных точек (Mt), м, с подставленными в такие формулы значениями и итоговые (вычисленные) значения Mt, м
	координаты, м		Радиус, м	координаты, м		Радиус, м		
	X	Y	R	X	Y	R		
1	2	3	4	5	6	7	8	9

23:42:0710005:798(2)

н26940	—	—	—	657 308,67	1 328 670,87	—	Метод спутниковых геодезических измерений (определений)	$\sqrt{(0,07^2 + 0,07^2)} = 0,10$
н26950	—	—	—	657 301,02	1 328 670,97	—		
н26960	—	—	—	657 300,93	1 328 663,97	—		
н26970	—	—	—	657 308,58	1 328 663,87	—		
н26940	—	—	—	657 308,67	1 328 670,87	—		

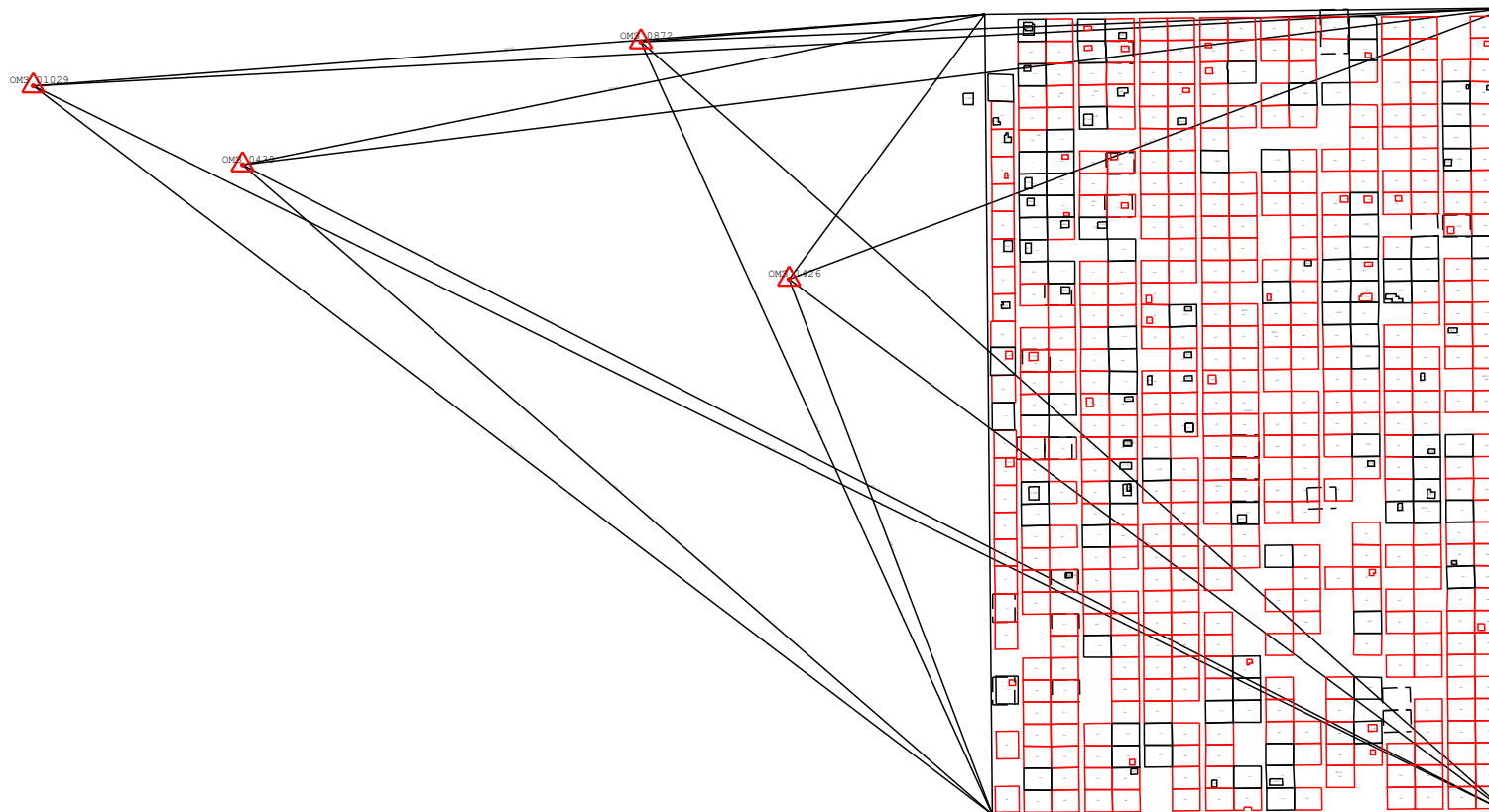
2. Иные сведения об объекте недвижимости с кадастровым номером _____ 23:42:0710005:798 _____ :

1. _____

3. Пояснения к сведениям об объекте недвижимости с кадастровым номером _____ 23:42:0710005:798 _____ :

1. _____

Схема геодезических построений



Масштаб 1:6 800

Условные обозначения:




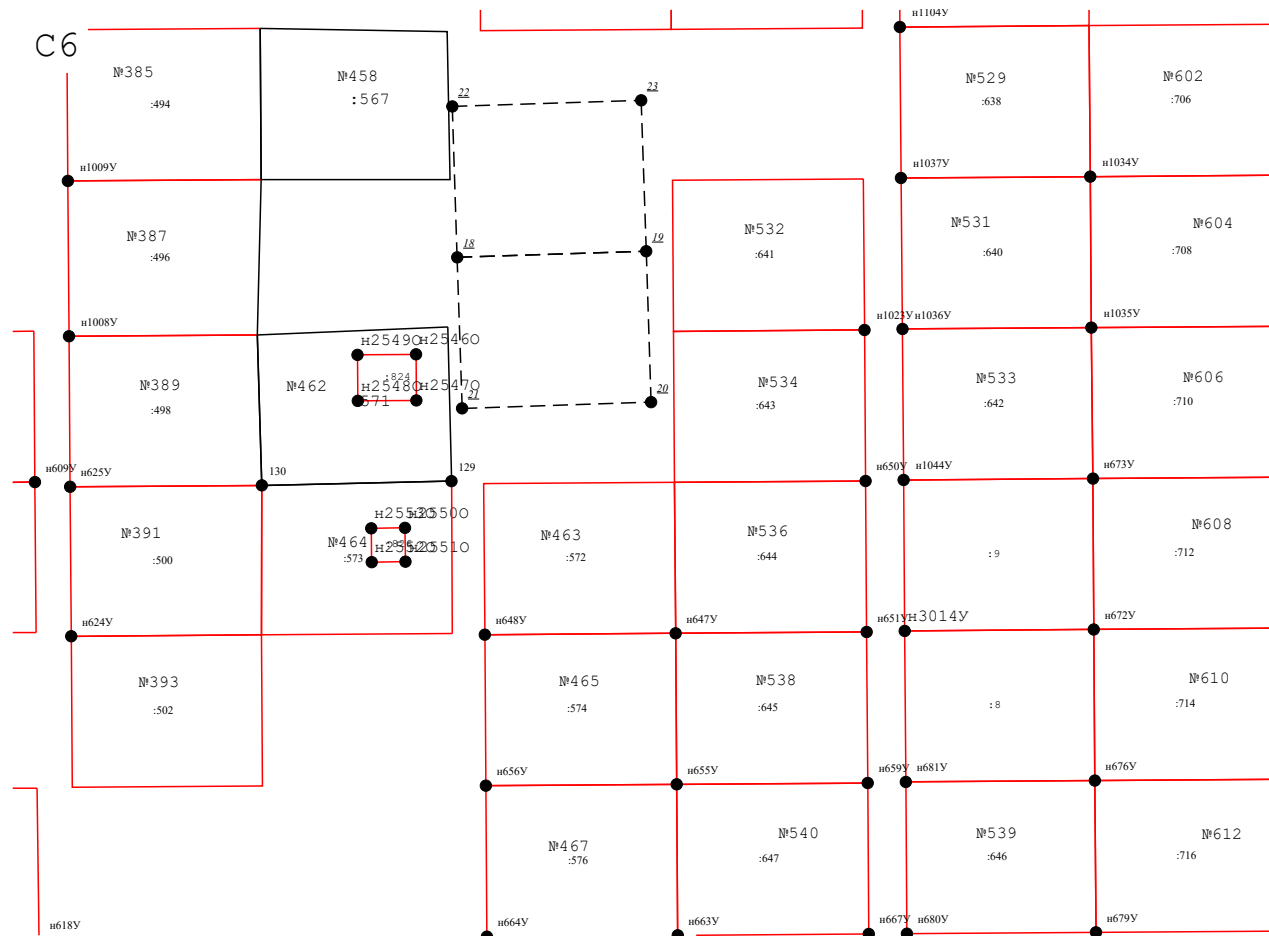
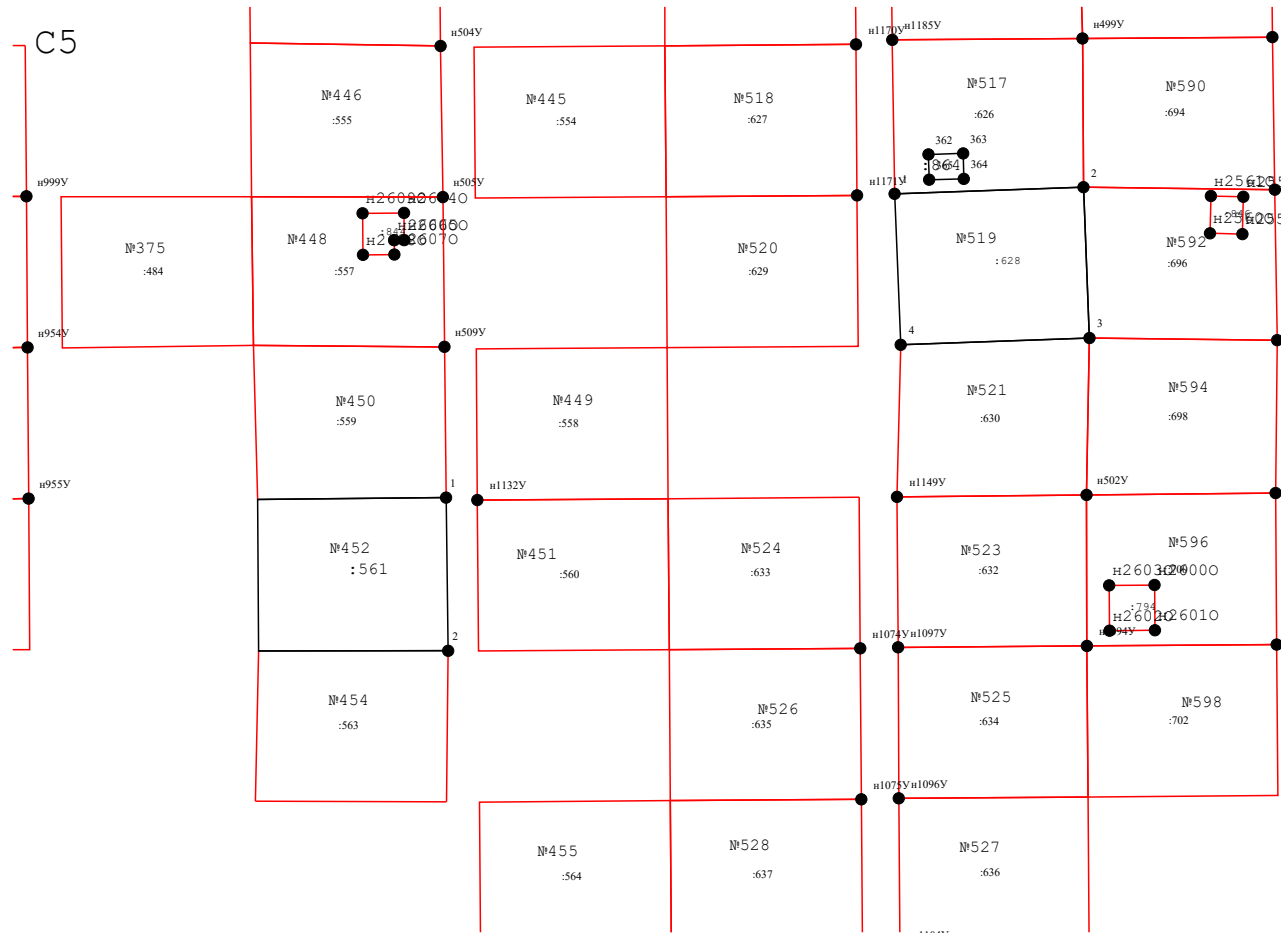
-  - Существующая часть границы, имеющиеся в ГКН сведения о которой достаточны для определения ее местоположения
-  - Вновь образованная часть границы, сведения о которой достаточны для определения ее местоположения
-  - Пункт государственной геодезической сети

Схема границ земельных участков



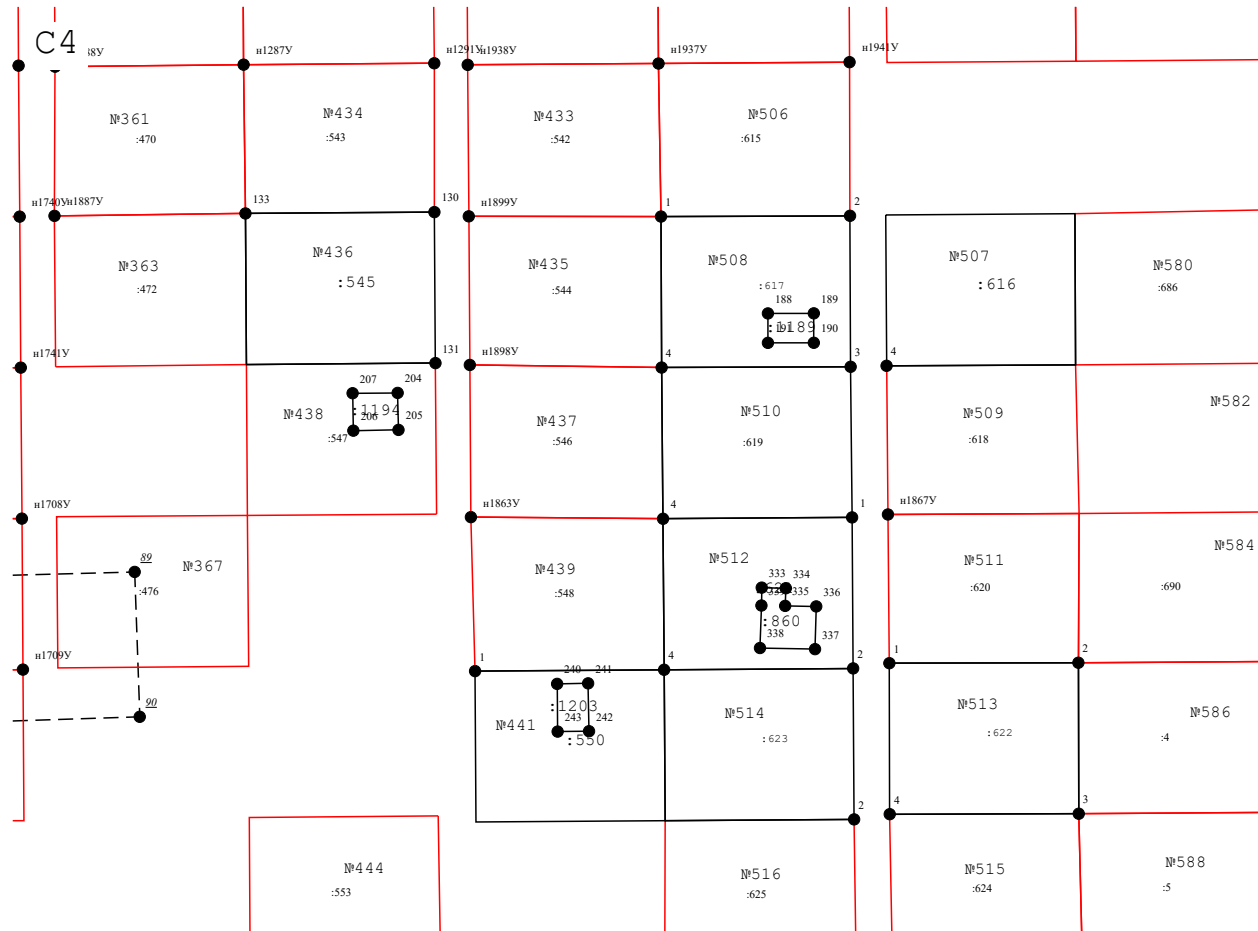
Масштаб 1:1 000

Схема границ земельных участков



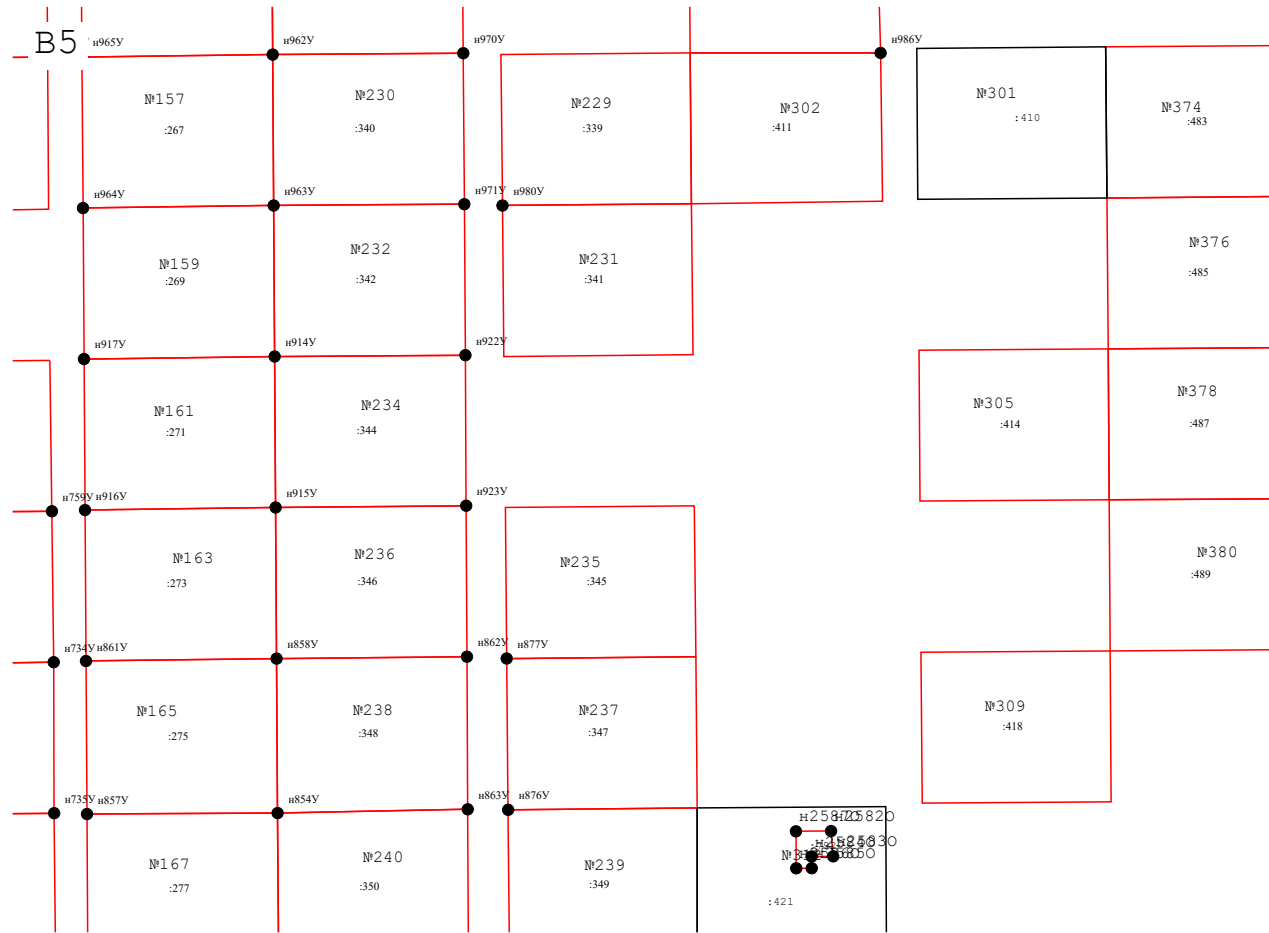
Масштаб 1:1 000

Схема границ земельных участков



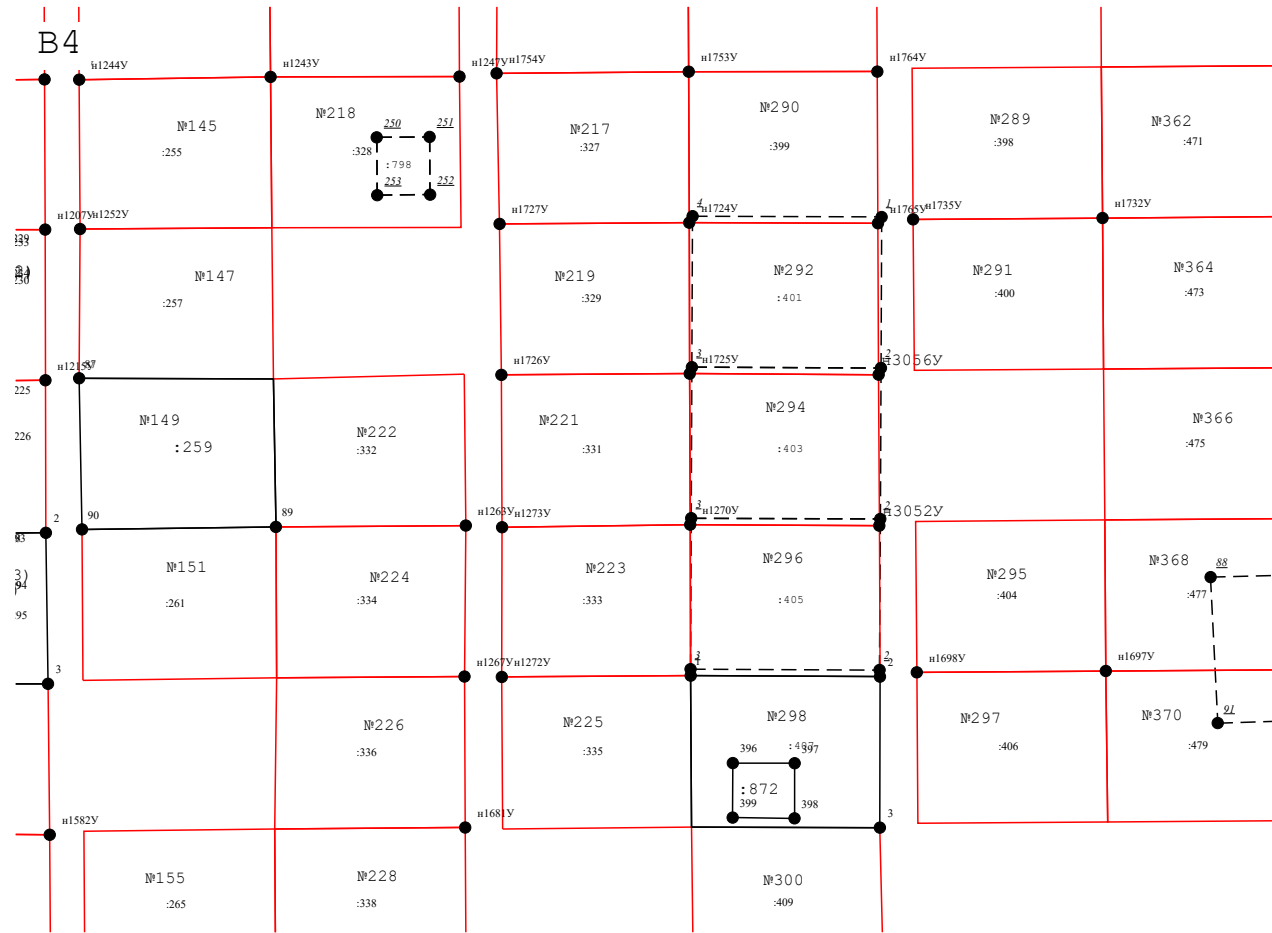
Масштаб 1:1 000

Схема границ земельных участков



Масштаб 1:1 000

Схема границ земельных участков



Масштаб 1:1 000

Схема границ земельных участков

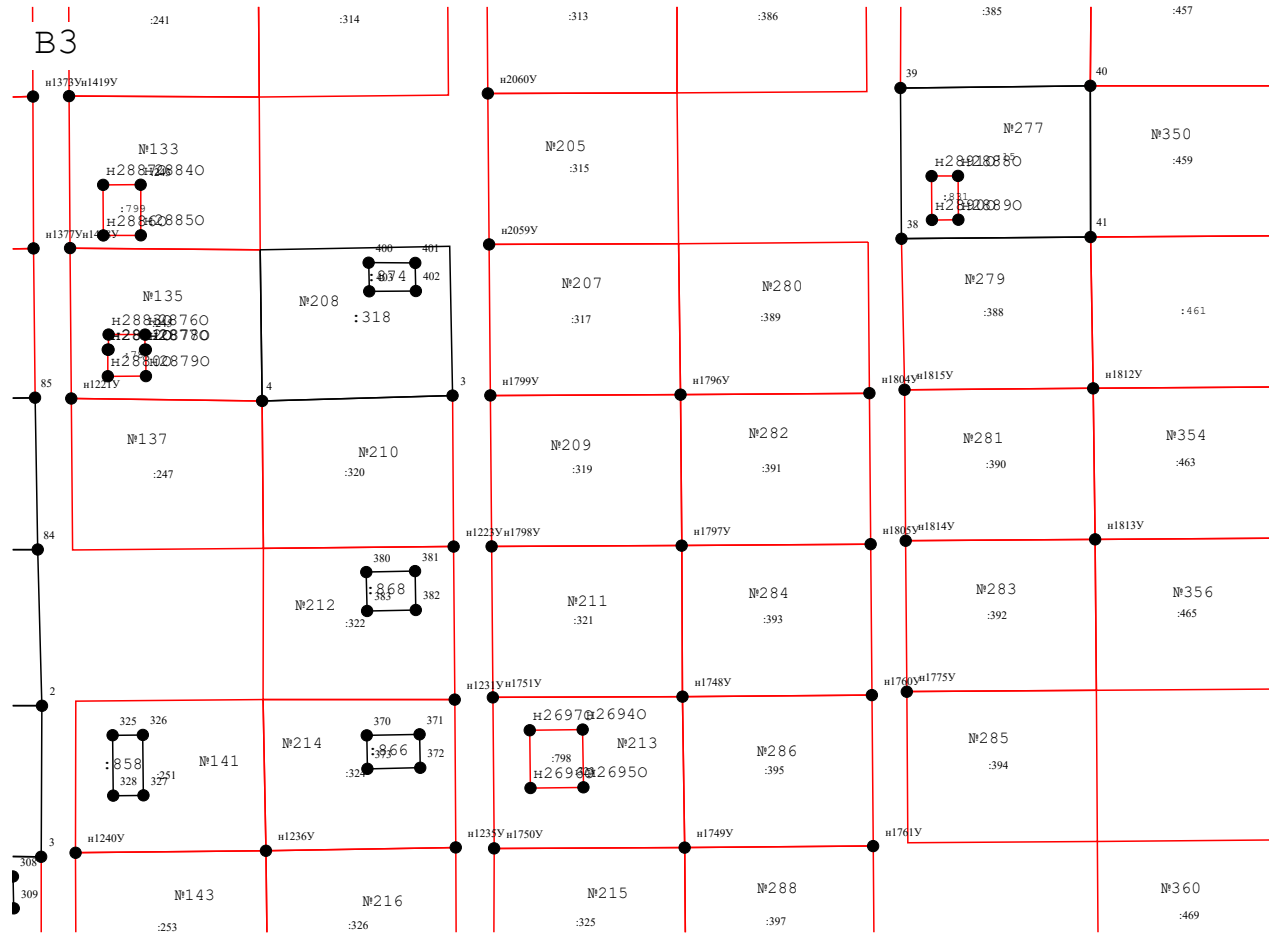
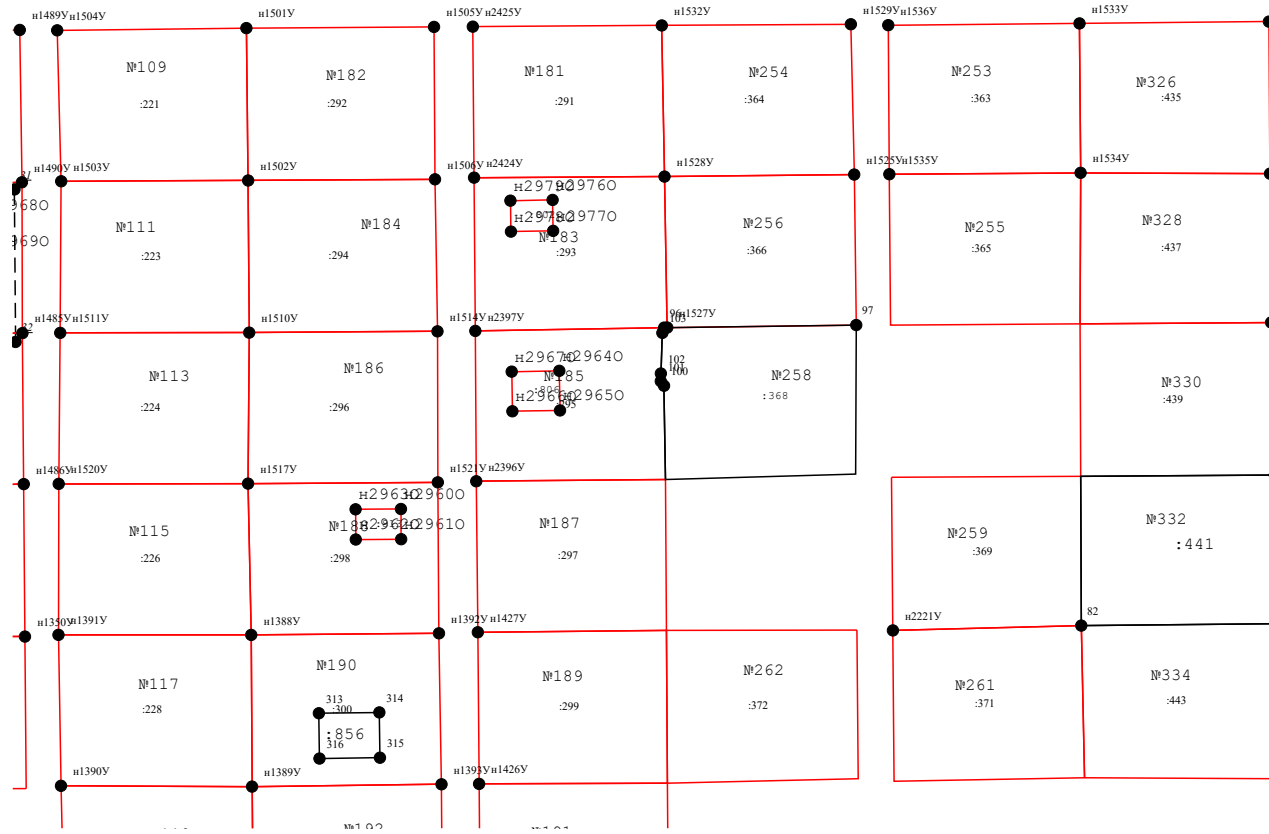


Схема границ земельных участков

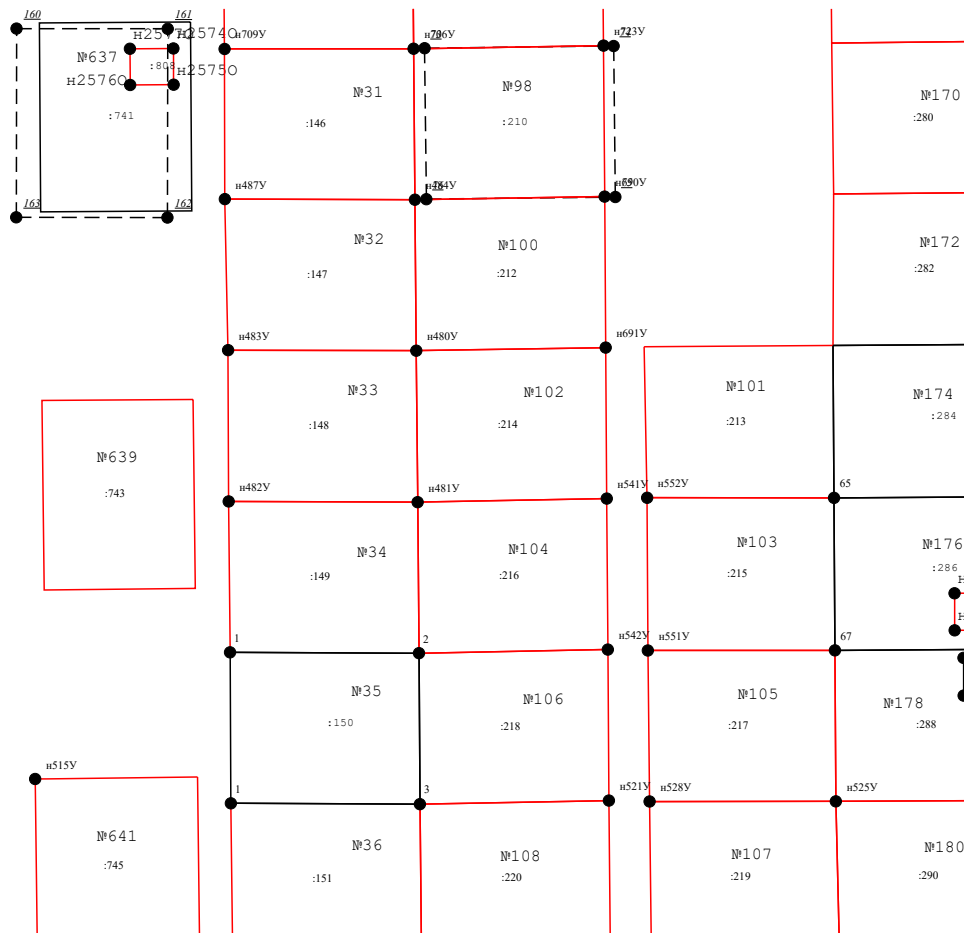
B1



Масштаб 1:1 000

Схема границ земельных участков

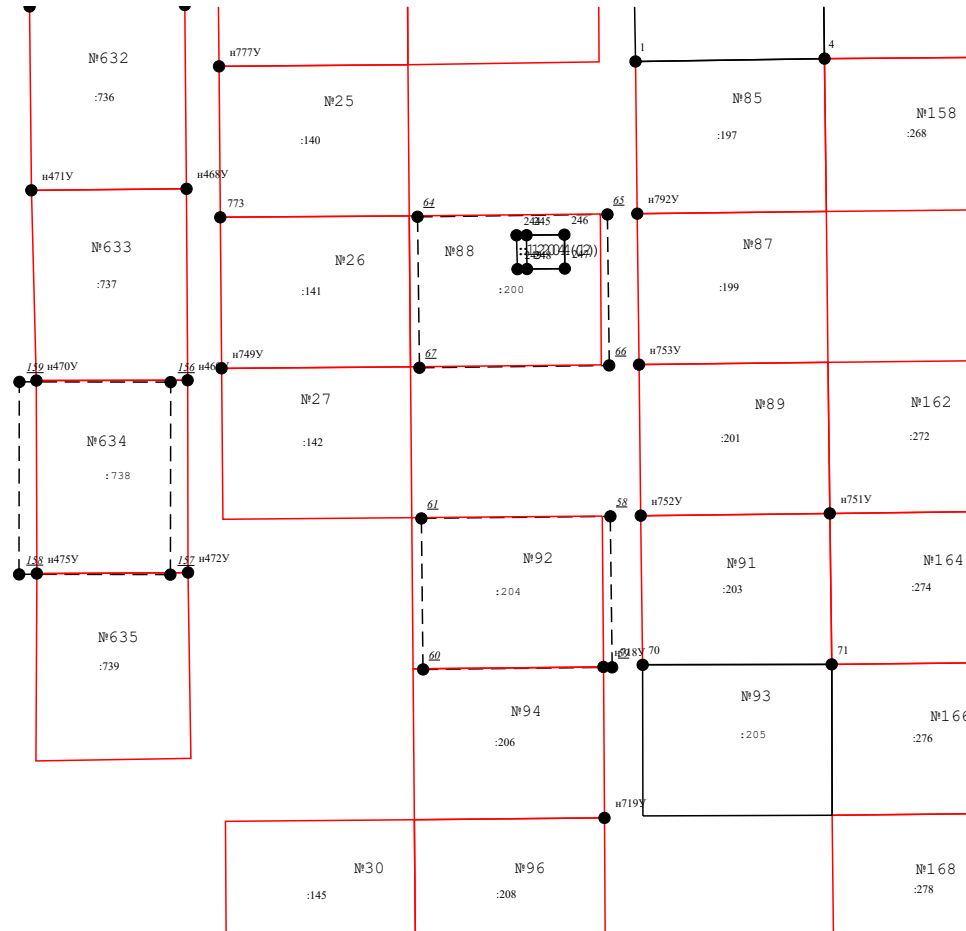
A6



Масштаб 1:1 000

Схема границ земельных участков

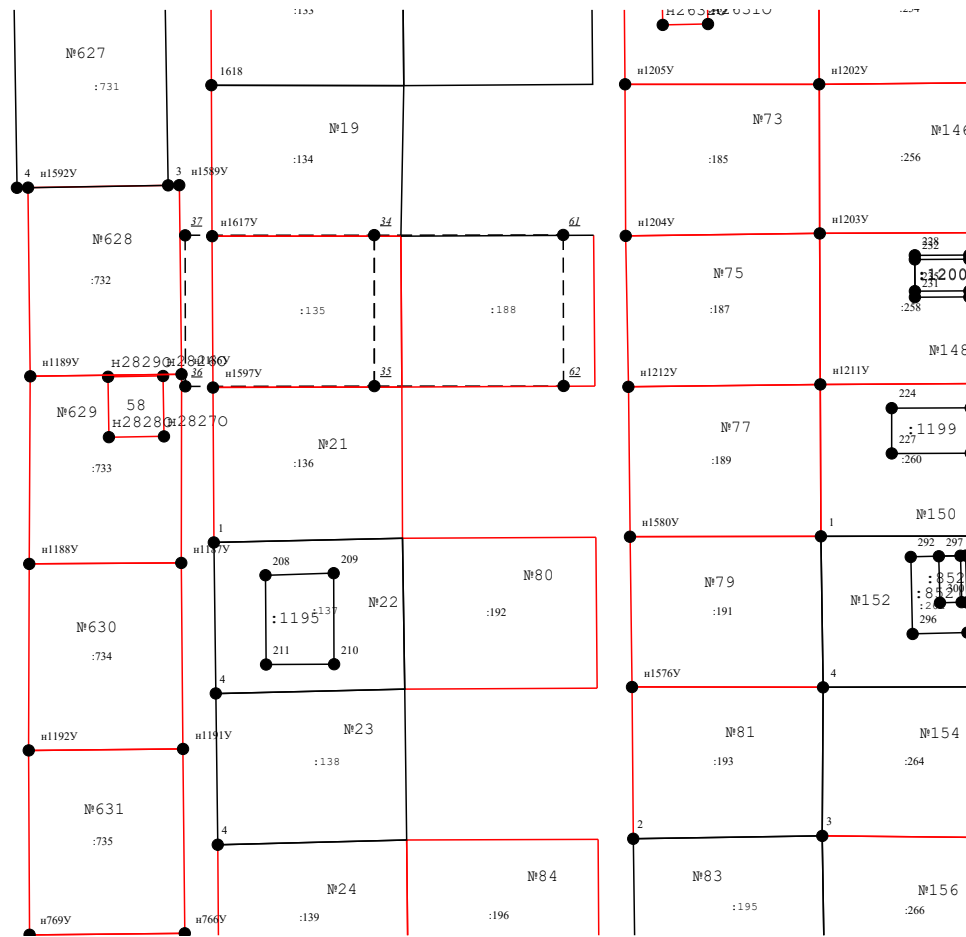
A5



Масштаб 1:1 000

Схема границ земельных участков

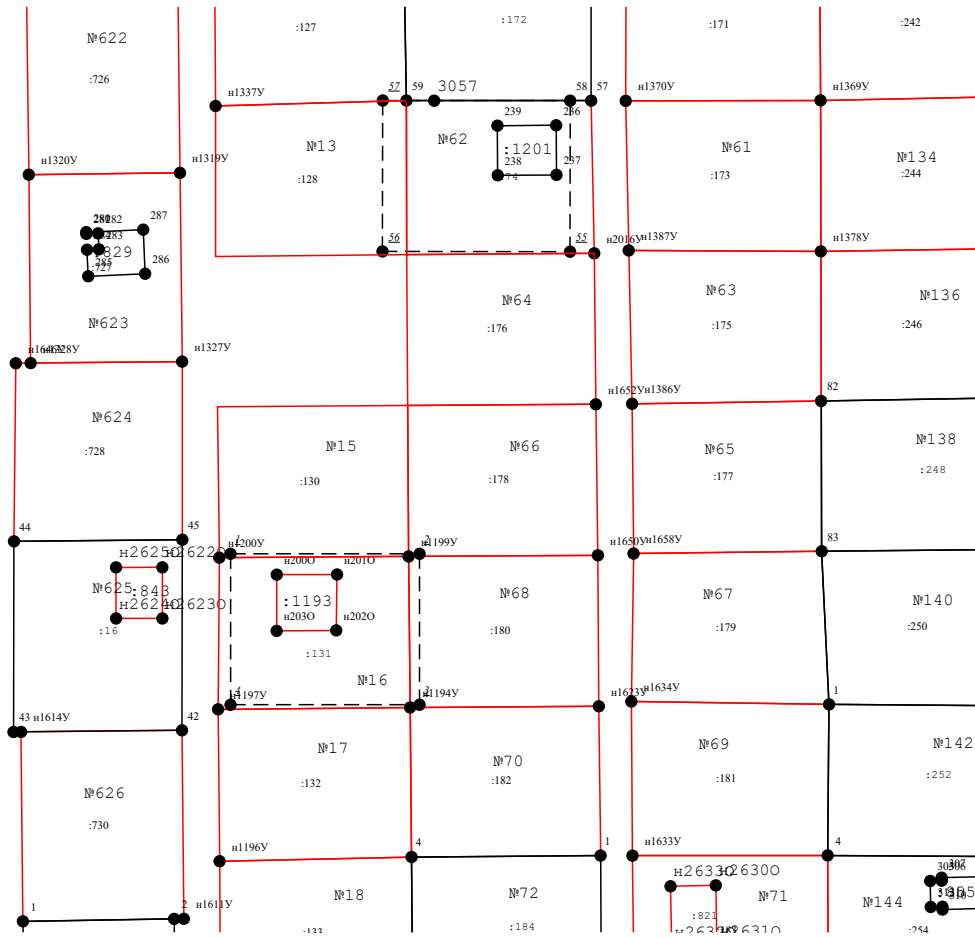
A4



Масштаб 1:1 000

Схема границ земельных участков

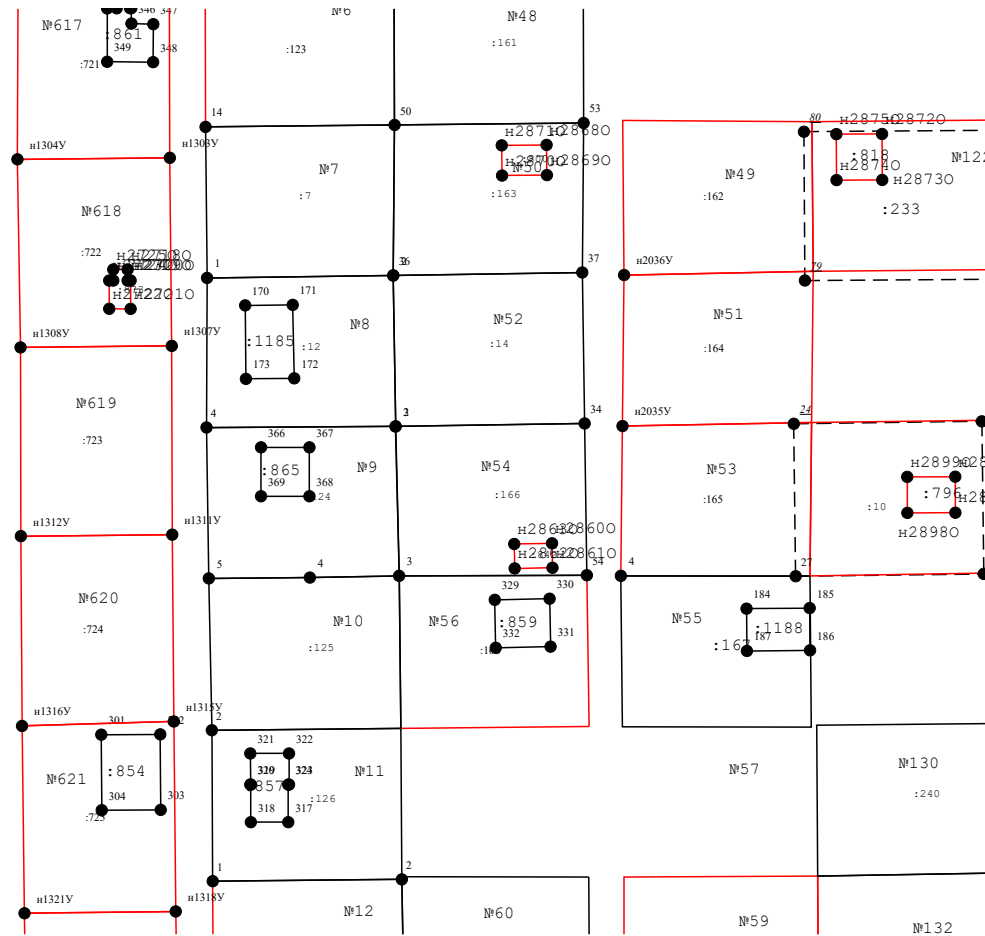
A3



Масштаб 1:1 000

Схема границ земельных участков

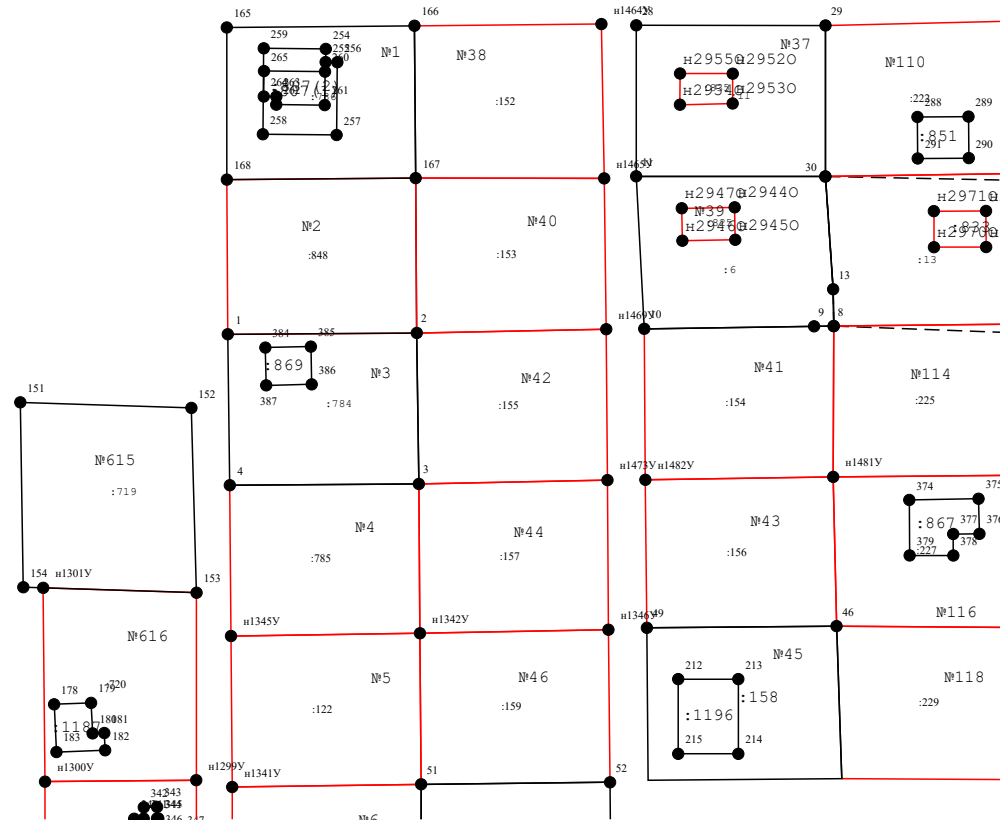
A2



Масштаб 1:1 000

Схема границ земельных участков

A1



Масштаб 1:1 000



АРХИВНАЯ
КОПИЯ

Муниципальное классное учреждение
Муниципального образования Ейский район
«Архив»

Ейский городской Совет народных депутатов
Краснодарского края

Исполнительный комитет

РЕШЕНИЕ

8 06 88

г. Ейск

№ 200

Об утверждении проектов органи-
зации территорий коллективных
садов городских предприятий и
регистрации Уставов садоводческих
товариществ.

Исполнительный комитет Ейского городского Совета народных
депутатов р е ш и л:

1. Утвердить проекты организации территории коллективных
садов городских предприятий:

ПМК-124 на площади 36.5га на 640 семей

Военного училища летчиков на площади 32.8га на 576 семей

Войсковой части № 13823 на площади 36.5га на 640 семей

Бондарного завода на площади 36.4га на 657 семей

Ейского завода "Полиграфмаш" на площади 30.2га на 540сем.

Совхоза "Урожайный" на площади 34.6га на 605 семей,

п р е д у с м а т р и в а ю щ и е:

- нарезку садовых участков по 500кв.метров для каждой
семьи с размерами сторон 25 х 20 метров;

- размещение дорожно-уличной сети шириной 4-6 метров и ее
протяженности.

2. Отделу по делам строительства и архитектуры (тов.Трофи-
менко В.А.) обеспечить разработку и выдачу садоводам паспортов
на освоение садовых участков, размещение садовых домиков, пло-
дово-ягодных культур, предусмотреть архитектурно-планировочное
оформление и благоустройство территорий коллективных садов,
застройку административно-хозяйственных центров садоводческих
товариществ.

3. Зарегистрировать Уставы садоводческих товариществ приня-
тые на общих собраниях садоводов с присвоением им наименований:

- ПМК-124

- "Строитель"

- Военного училища летчиков - "Авиатор"
- Войсковой части № 13823 - "Авиароботник"
- Бондарного завода - "Янтарный"
- Ейского завода "Полиграфмаш" - "Садовое"
- Совхоза "Урожайный" - "Л у ч"

4. Разрешить правлениям садоводческих товариществ изготовление печатей и штампов, а также открытие счетов в Ейском отделении Госбанка.

5. Контроль за выполнением настоящего решения возложить на плановую комиссию горисполкома (тов.Гущину Т.А.)

Председатель исполнительного
комитета

Бахаев

Л.П.Бахаев

Секретарь исполнительного
комитета

Коврова

Н.Д.Коврова

Проект внесен:
председатель плановой
комиссии

Гущина

Т.А.Гущина

ВЕРНО

Директор муниципального учреждения
управления муниципального образования
Ейский район «Архив»



МКУ
«АРХИВ» Ю.Л. Пулатова
27 08 20 17 г.



СОВЕТ ЕЙСКОГО ГОРОДСКОГО ПОСЕЛЕНИЯ
ЕЙСКОГО РАЙОНА

РЕШЕНИЕ

от 31 октября 2014 года

№ 64/4

г. Ейск

Об утверждении проекта "Внесение в генеральный план развития Ейского городского поселения Ейского района изменений, предусматривающих изменение границ населенных пунктов город Ейск, поселок Морской и поселок Широчанка"

В соответствии с Федеральным законом от 6 октября 2003 года № 131-ФЗ "Об общих принципах организации местного самоуправления в Российской Федерации", Федеральным законом от 29 декабря 2004 года № 191-ФЗ "О введении в действие Градостроительного кодекса Российской Федерации", статьей 25 Градостроительного кодекса Российской Федерации, Уставом Ейского городского поселения Ейского района, в целях соблюдения прав человека на благоприятные условия жизнедеятельности, прав и законных интересов правообладателей земельных участков и объектов капитального строительства, а также создания условий устойчивого развития территории, сохранения окружающей среды и объектов культурного наследия, создания условий для планировки территории Ейского городского поселения Ейского района, принимая во внимание протокол заседания согласительной комиссии по урегулированию замечаний по проекту "Внесение в генеральный план развития Ейского городского поселения Ейского района изменений, предусматривающих изменение границ населенных пунктов город Ейск, поселок Морской и поселок Широчанка" от 23 января 2014 года, Совет Ейского городского поселения Ейского района р е ш и л:

1. Утвердить проект "Внесение в генеральный план развития Ейского городского поселения Ейского района изменений, предусматривающих изменение границ населенных пунктов город Ейск, поселок Морской и поселок Широчанка" (прилагается).

2. Решение вступает в силу со дня его опубликования в газете "Приазовские степи".

Глава Ейского городского поселения Ейского района



В.В.Кульков

Председатель Совета Ейского городского поселения Ейского района

О.М.Вяткин

18 мая 2024 года СУББОТА № 71 (7656)

ЕЖЕДНЕВНАЯ КРАЕВАЯ ОБЩЕСТВЕННО-ПОЛИТИЧЕСКАЯ ГАЗЕТА

Основана 5 января 1991 года

КУБАНСКИЕ НОВОСТИ



История

Ходяцкий

ИЗВЕЩЕНИЕ**о начале выполнения комплексных кадастровых работ**

1. В отношении объектов недвижимого имущества, расположенных на территории кадастровых кварталов:

№ п/п	Кадастровый квартал	Наименование СНТ	Месторасположение по поселениям
1	23:42:0710005	СНТ «Авиаработник»	Краснодарский край, Ейский район, Ейское городское поселение
2	23:42:0710006	СНТ «Строитель»	Краснодарский край, Ейский район, Ейское городское поселение
3	23:42:0710009	СНТ «Авиатор»	Краснодарский край, Ейский район, Ейское городское поселение

в целях исполнения муниципального контракта от 02.05.2024 № 0118300018124000102 в период со 2 мая 2024 г. по 16 ноября 2024 г. будут выполняться комплексные кадастровые работы.

Заказчиком комплексных кадастровых работ является:

управление муниципальных ресурсов администрации муниципального образования Ейский район;

адрес: 353680, Краснодарский край, Ейский район, г. Ейск, ул. Свердлова, д. 106;

адрес электронной почты: umr@yeiskraion.ru;

номер контактного телефона: 8 (86132) 2-30-25, 8 (86132) 3-34-33.

Исполнителем комплексных кадастровых работ является:

ГБУ КК «Крайтехинвентаризация-Краевое БТИ»;

Адрес: юр.: 350049, Россия, г. Краснодар, ул. им. Космонавта Гагарина, 135/1;

факт.: 353680, Россия, Краснодарский край, г. Ейск, ул. К. Маркса, д. 41;

фамилия, имя, отчество кадастрового инженера: Волкова Ирина Николаевна;

наименование саморегулируемой организации кадастровых инженеров, членом которой является кадастровый инженер: Ассоциация СРО МСКИ;

уникальный регистрационный номер члена саморегулируемой организации кадастровых инженеров в реестре членов саморегулируемой организации кадастровых инженеров: 0582;

дата внесения сведений о физическом лице в реестр членов саморегулируемой организации кадастровых инженеров: 21.03.2016;

почтовый адрес: 353680, Россия, Краснодарский край, г. Ейск, ул. К. Маркса, д. 41;

адрес электронной почты: eysk@kubbti.ru;

номер контактного телефона: 8 (86132) 2-54-09, 8 (909) 45-1-00-92.

2. Правообладатели объектов недвижимости, которые считаются в соответствии с частью 4 статьи 69 Федерального закона от 13.07.2015 № 218-ФЗ «О государственной регистрации недвижимости» ранее учтенными или сведения о которых в соответствии с частью 9 статьи 69 Федерального закона от 13.07.2015 № 218-ФЗ «О государственной регистрации недвижимости» могут быть внесены в Единый государственный реестр недвижимо-

сти как о ранее учтенных в случае отсутствия в Едином государственном реестре недвижимости сведений о таких объектах недвижимости, вправе предоставить указанному в пункте 1 извещения о начале выполнения комплексных кадастровых работ кадастровому инженеру – исполнителю комплексных кадастровых работ имеющиеся у них материалы и документы в отношении таких объектов недвижимости, а также заверенные в порядке, установленном частями 1 и 9 статьи 21 Федерального закона от 13.07.2015 № 218-ФЗ «О государственной регистрации недвижимости», копии документов, устанавливающих или подтверждающих права на указанные объекты недвижимости.

3. Правообладатели объектов недвижимости – земельных участков, зданий, сооружений, объектов незавершенного строительства – в течение тридцати рабочих дней со дня опубликования извещения о начале выполнения комплексных кадастровых работ вправе предоставить кадастровому инженеру – исполнителю комплексных кадастровых работ, указанному в пункте 1 извещения о начале выполнения комплексных кадастровых работ, сведения об адресе электронной почты и (или) почтовом адресе, по которым осуществляется связь с лицом, чье право на объект недвижимости зарегистрировано, а также лицом, в пользу которого зарегистрировано ограничение права и обременение объекта недвижимости (далее – контактный адрес правообладателя), либо обратиться с соответствующим заявлением в ГАУ КК «Многофункциональный центр предоставления государственных и муниципальных услуг Краснодарского края», информация об адресах размещена на сайте в информационно-телекоммуникационной сети «Интернет», для внесения в Единый государственный реестр недвижимости сведений о контактном адресе правообладателя и последующего надлежащего уведомления таких лиц о завершении подготовки проекта карты-плана территории по результатам комплексных кадастровых работ и о проведении заседания согласительной комиссии по вопросу согласования местоположения границ земельных участков.

4. Правообладатели объектов недвижимости, расположенных на территории комплексных кадастровых работ, не вправе препятствовать выполнению комплексных кадастровых работ и обязаны обеспечить доступ к указанным объектам недвижимости исполнителю комплексных кадастровых работ в установленное графиком время.

5. Заинтересованные лица в соответствии с п. 5 ч. 1.2 ст. 18 Федерального закона от 13.07.2015 № 218-ФЗ «О государственной регистрации недвижимости» вправе самостоятельно подать в орган регистрации прав заявление о внесении сведений в ЕГРН о ранее учтенном объекте недвижимости.

6. График выполнения комплексных кадастровых работ:

№ п/п	Место выполнения комплексных кадастровых работ	Время выполнения комплексных кадастровых работ
1	23:42:0710005	с 02.05.2024 г. по 16.11.2024 г.
2	23:42:0710006	с 02.05.2024 г. по 16.11.2024 г.
3	23:42:0710009	с 02.05.2024 г. по 16.11.2024 г.

А. М. Гутаров,
исполняющий обязанности начальника управления муниципальных ресурсов администрации муниципального образования Ейский район

ИЗВЕЩЕНИЕ**о начале выполнения комплексных кадастровых работ**

1. В отношении объектов недвижимого имущества, расположенных на территории кадастровых кварталов:

№ п/п	Кадастровый квартал	Территория	Месторасположение по поселениям
1	23:26:0103029	ст-ца Северская, жилая застройка, ул. Петровского от ул. Ленина до ул. 50 лет Октября (нечетная сторона); ул. Орджоникидзе от ул. Ленина до ул. 50 лет Октября (четная и нечетная стороны); ул. Луначарского от ул. Ленина	Северское с/п

дата внесения сведений о физическом лице в реестр членов саморегулируемой организации кадастровых инженеров: 21.03.2016;

почтовый адрес: 353240, Россия, Краснодарский край, ул. Базарная, д. 15/1;

адрес электронной почты: severskaya@kubbti.ru;

номер контактного телефона: 8 (961) 66-2-60-36.

2. Правообладатели объектов недвижимости, которые считаются в соответствии с частью 4 статьи 69 Федерального закона от 13.07.2015 № 218-ФЗ «О государственной регистрации недвижимости» ранее учтенными или сведения о которых в соответствии с частью 9 статьи 69 Федерального закона от 13.07.2015 № 218-ФЗ «О государственной регистрации недвижимости» могут быть внесены в Единый государственный реестр недвижимости как о ранее учтенных в случае отсутствия в Едином государственном реестре недвижимости сведений о таких объектах недвижимости, вправе предоставить указанному в пункте 1 извещения о начале выполнения комплексных кадастровых работ кадастровому инженеру – исполнителю комплексных кадастровых работ имеющиеся у них материалы и документы в отношении таких объектов недвижимости, а также заверенные в по-